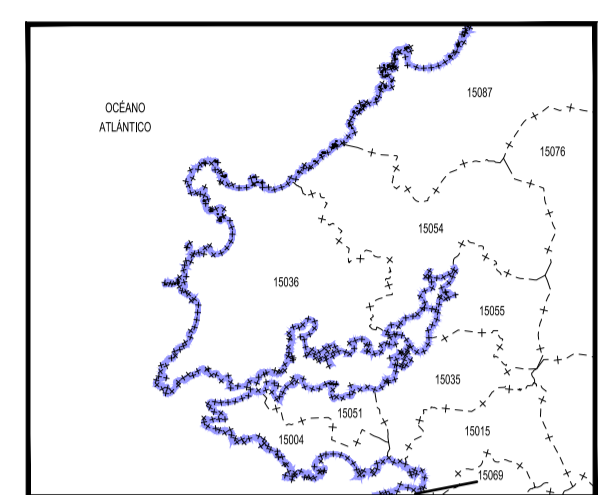


PLANO LLAVE  
1:1.000.000



MUNICIPIOS  
1:400.000

- 15004 Ares
- 15015 Cabanas
- 15035 Fene
- 15056 Ferrol
- 15051 Mugardos
- 15054 Nardón
- 15055 Neda
- 15069 Ponteume
- 15076 San Sadurni
- 15087 Valdoviño

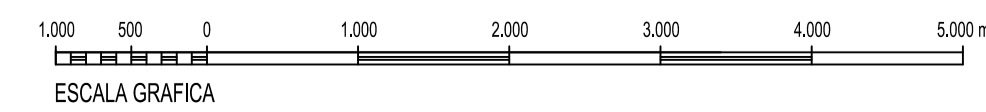
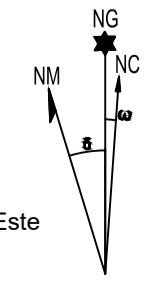
**LEYENDA**

- Envoltorio Servidumbres de Operación de Aeronaves
- Envoltorio Servidumbres de Operación de Aeronaves (PAPI)
- Envoltorio Servidumbres de Aeródromo y Radioeléctricas
- Vulneraciones por el terreno y elementos sobre el mismo
- Obstáculo más alto situado dentro de cada área de aproximación
- Línea color discontinua: Superficies de aproximación de cada maniobra
- Línea color continua: Superficies más restrictivas en la intersección
- Servidumbre de la Maniobra VOR ZY 10. Trayectoria Frustrada
- Servidumbre de la Maniobra VOR X Z8. Trayectoria Frustrada
- Servidumbre de la Maniobra VOR Y Z28. Trayectoria Frustrada
- Servidumbre de la Maniobra VOR Z20. Trayectoria Frustrada
- Servidumbre de la Maniobra ILS ZY 10. Trayectoria Frustrada
- Fijo de la Aproximación Intermedia de la Maniobra ILS

**SIGNOS CONVENCIONALES**

- Carreteras**
- Autopista, Autovía
  - Nacional, Autonómica 1ª orden
  - Autonómica 2ª orden, Autonómica 3ª orden y otras
  - En construcción, Pistas
  - Vía de urbanización, Estación de servicio
  - Caminos, Sendas
- Ferrocarriles**
- Alta velocidad, Electrificado
  - Vía ancho normal: doble, sencilla
  - Vía estrecha: doble, sencilla
  - En construcción, Abandonado
  - Estación, Túnel, Apeadero
- Límites de divisiones administrativas**
- Nación, Comunidad Autónoma
  - Provincia, Término municipal
  - Parque Nacional, Parque Natural
- Hydrografía, Altimetría**
- Curso de agua: permanente, intermitente
  - Canales, acequias: >3 m, 1-3 m, <1 m
  - Rambas o aluviones, Curva balneométrica
  - Curvas de nivel, Auxiliares, Hoya o depresión
  - Desmonte, Terraplén, Vertedero, escombrera
- Signos especiales**
- Conducción de combustible: superf., subter.
  - Línea eléctrica: >110 kV y <110 kV
  - Acuoducto, Sifón
  - Almadraba, Tapia, Muro de contención (dique)
  - Vértice geodésico, Torión, Red Orden inferior (ROI)
  - Cantera, Mina, Mina a cielo abierto
  - Estación espacial, Repetidor, Antena
  - Restos arqueológicos, Camping, Pista de tenis
  - Molino: de viento, de agua, Faro
  - Central eléctrica hidráulica, Palomar, Castillo
  - Cruz aislada, Cementerio, Iglesia y cementerio
  - Edificio religioso cristiano, Edificio en ruinas, Corral
  - Edificio: aislado, singular, agrícola o industrial
  - Plaza de toros, Monumento
  - Pozo, Fuente, Manantial
  - Depósito de agua: elevado, a nivel del suelo, Piscina
  - Depuradora, Estanque o abrevadero

Datum ETRS89. Proyección UTM Huso 29  
 Datos para el Punto de Referencia del Aeropuerto  
 43° 18' 02,594" N, 08° 22' 42,081" W  
 Valor estimado de la declinación magnética para el  
 1 de enero de 2020  $\delta = 2^{\circ} 15'$  Oeste  
 La variación anual de la declinación es de 9,2" hacia el Este  
 Convergencia de la cuadrícula  $\omega = 0^{\circ} 25' 35''$   
 Factor de escala = 0,99963127



		SECRETARÍA GENERAL DE TRANSPORTES AÉREO Y MARÍTIMO DIRECCIÓN GENERAL DE AVIACIÓN CIVIL	
CALCULADO DIBUJADO COMPROBADO PROYECTADO DIRIGIDO		<b>AEROPUERTO DE A CORUÑA</b>  REAL DECRETO 360/2024 DE MODIFICACIÓN DE SERVIDUMBRES AERONÁUTICAS	
		<b>SERVIDUMBRES DE LA OPERACIÓN DE AERONAVES</b>	
HOJA Nº	PLANO Nº	EDICIÓN	FECHA
1	3		Abril 2024
		ESCALA	SUSTITUYE A
		1:50.000 (A1)	