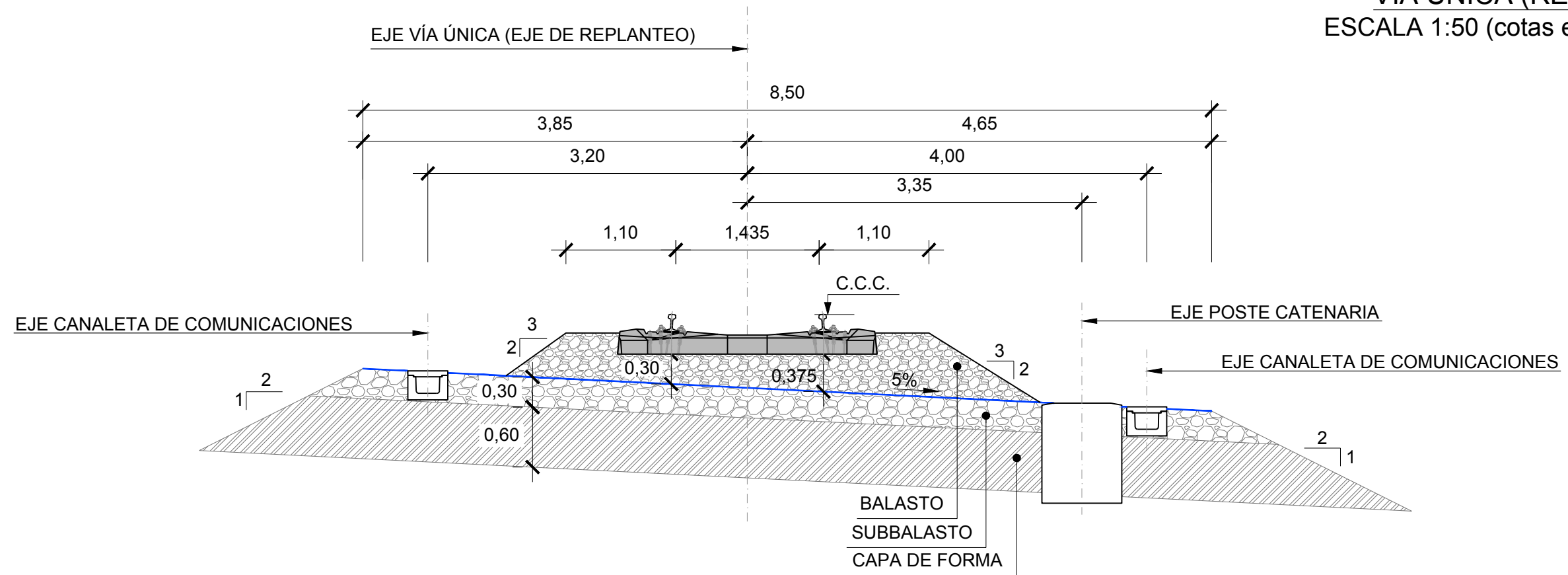
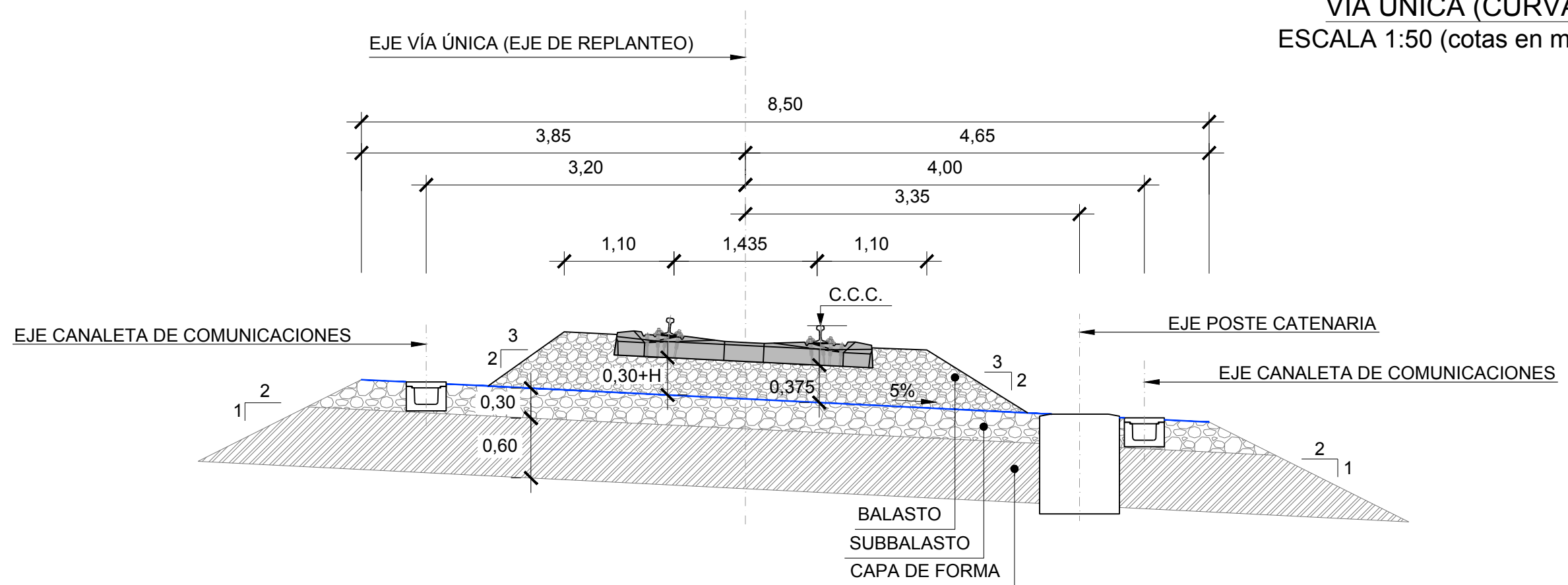


VÍA ÚNICA (RECTA)  
ESCALA 1:50 (cotas en metros)



VÍA ÚNICA (CURVA)  
ESCALA 1:50 (cotas en metros)



P:\2015\15208\02\_dwg\_tecnica\02\_03\_Ejecución\DELINERACIÓN\03\_Est. Básico\001\Doc.2\_Planos\05. Secciones Tipo\05.1\_Vías Generales\05.1\_Secciones Tipo.dwg



SECRETARÍA DE ESTADO DE  
INFRAESTRUCTURAS, TRANSPORTE  
Y VIVIENDA  
SECRETARÍA GENERAL DE  
INFRAESTRUCTURAS

TÍTULO PROYECTO:

ESTUDIO INFORMATIVO DEL PROYECTO  
DE LA LÍNEA DE ALTA VELOCIDAD  
PALENCIA - ALAR DEL REY

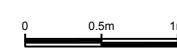
AUTOR DEL PROYECTO:



ESCALA ORIGINAL

1:50

NUMÉRICA



GRÁFICA

FECHA:

FEBRERO  
2017

Nº DE PLANO:

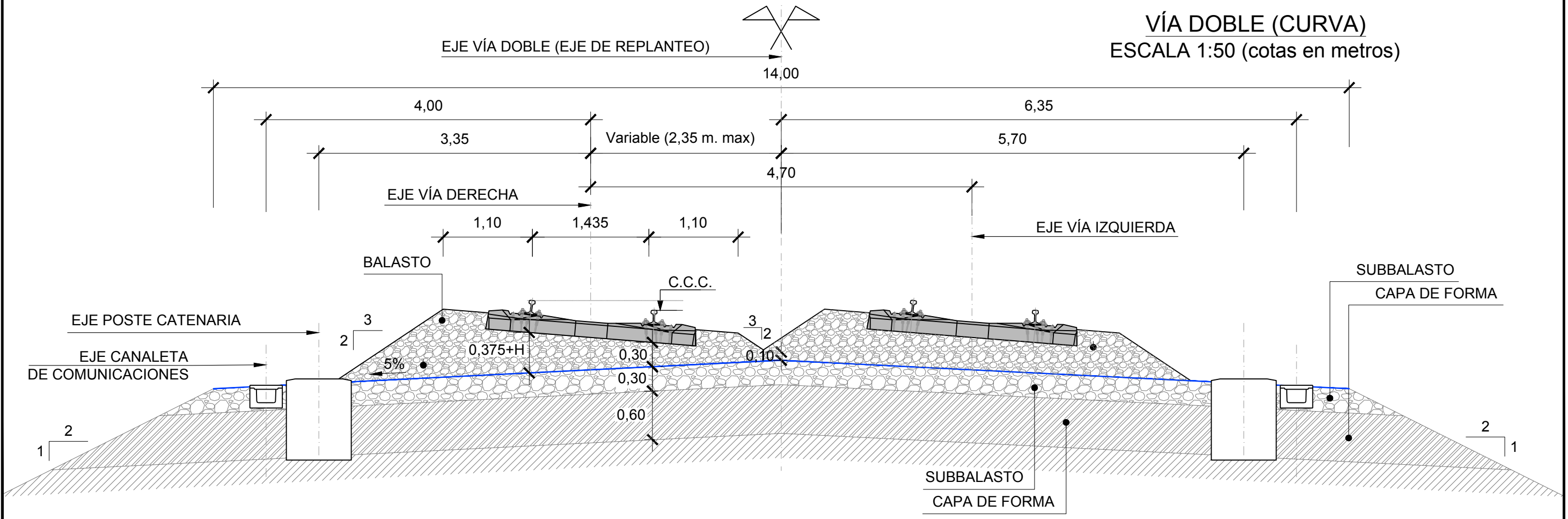
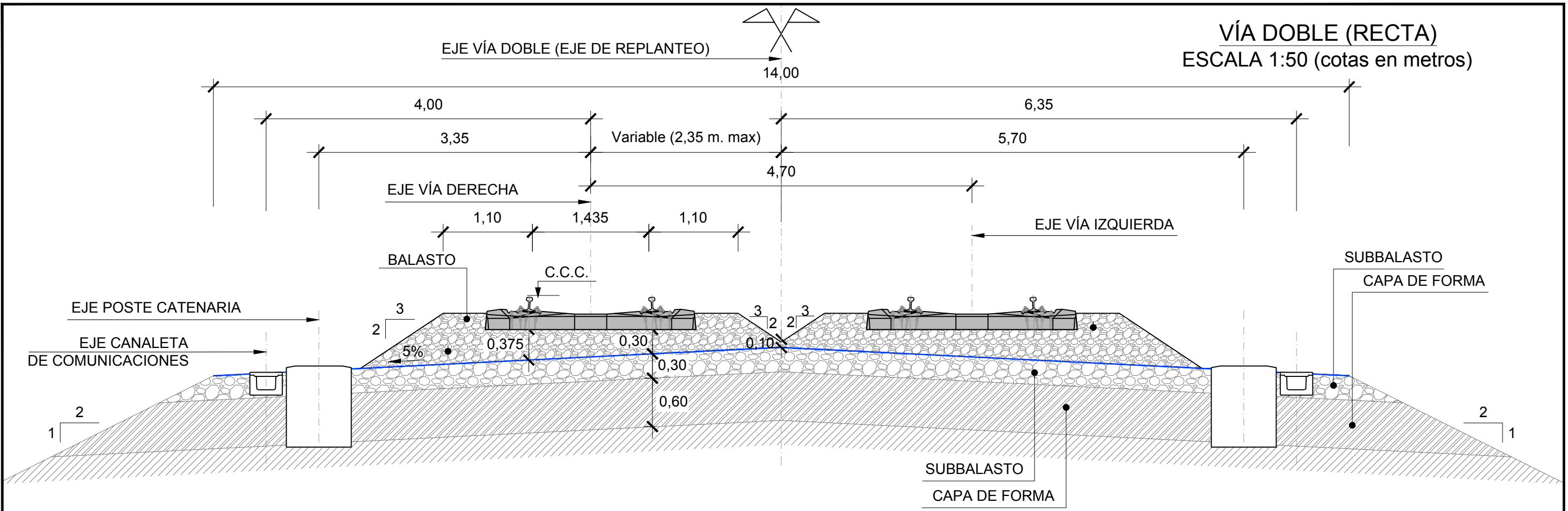
5.1

Nº DE HOJA:

HOJA 1 DE 2

TÍTULO DE PLANO:

SECCIONES TIPO  
VÍAS GENERALES



P:\2015\15208\02\_doc\_tecnica\02\_03\_Ejecución\DELINACIÓN\03\_Est. Básico\000\Doc.2\_Planos\5. Secciones Tipo\5.1\_Vías Generales\5.1\_Secciones Tipo.dwg



SECRETARÍA DE ESTADO DE INFRAESTRUCTURAS, TRANSPORTE Y VIVIENDA  
SECRETARÍA GENERAL DE INFRAESTRUCTURAS

TÍTULO PROYECTO:  
**ESTUDIO INFORMATIVO DEL PROYECTO DE LA LÍNEA DE ALTA VELOCIDAD PALENCIA - ALAR DEL REY**

AUTOR DEL PROYECTO:  
**ineco**

ESCALA ORIGINAL:  
1:50

0 0,5m 1m

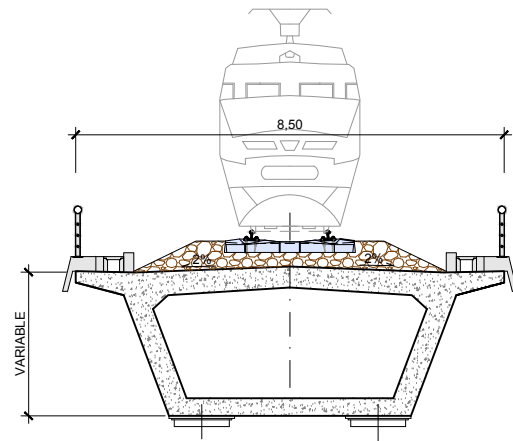
NUMÉRICA GRÁFICA

FECHA:  
FEBRERO 2017

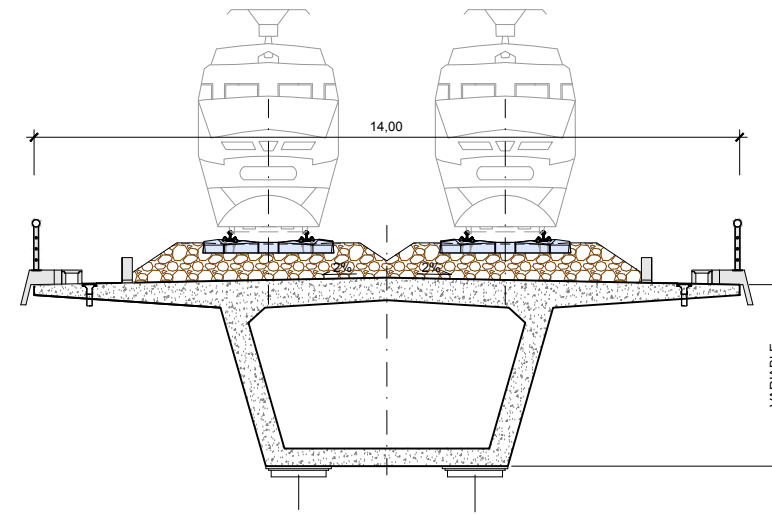
Nº DE PLANO:  
5.1

Nº DE HOJA:  
HOJA 2 DE 2

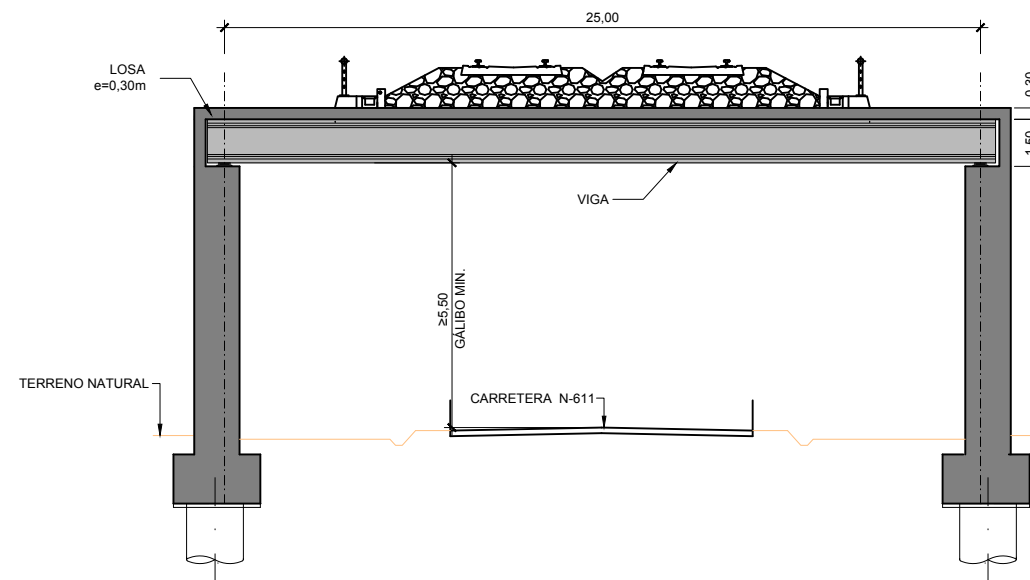
TÍTULO DE PLANO:  
**SECCIONES TIPO VÍAS GENERALES**



SECCIÓN TIPO VIADUCTO  
VÍA ÚNICA  
ESCALA 1:150



SECCIÓN TIPO VIADUCTO  
VÍA DOBLE  
ESCALA 1:150



SECCIÓN TIPO PÉRGOLA  
VÍA DOBLE  
ESCALA 1:200

P:\2015\152098\02\_dgc\_tecnica\02\_03\_Ejecución\DELINACIÓN\03\_Est. Básico\V00\Doc 2. Planos\5. Estructuras\5.2.1 Tipos estructuras.dwg



SECRETARÍA DE ESTADO DE  
INFRAESTRUCTURAS, TRANSPORTE  
Y VIVIENDA  
SECRETARÍA GENERAL DE  
INFRAESTRUCTURAS

TÍTULO PROYECTO:

ESTUDIO INFORMATIVO DEL PROYECTO  
DE LA LÍNEA DE ALTA VELOCIDAD  
PALENCIA - ALAR DEL REY

AUTOR DEL PROYECTO:



ESCALA ORIGINAL

INDICADAS

NUMÉRICA



GRÁFICA

FECHA:

FEBRERO  
2017

Nº DE PLANO:

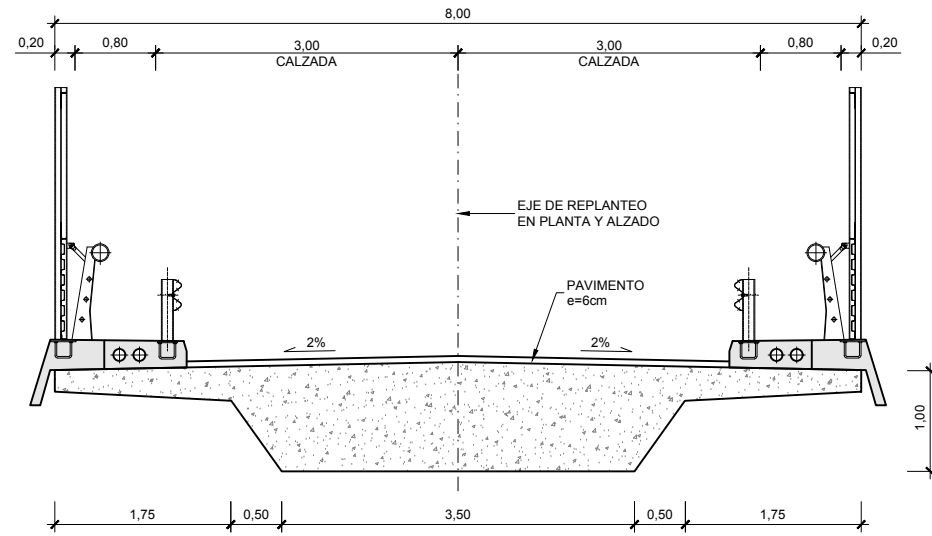
5.2.1

Nº DE HOJA:

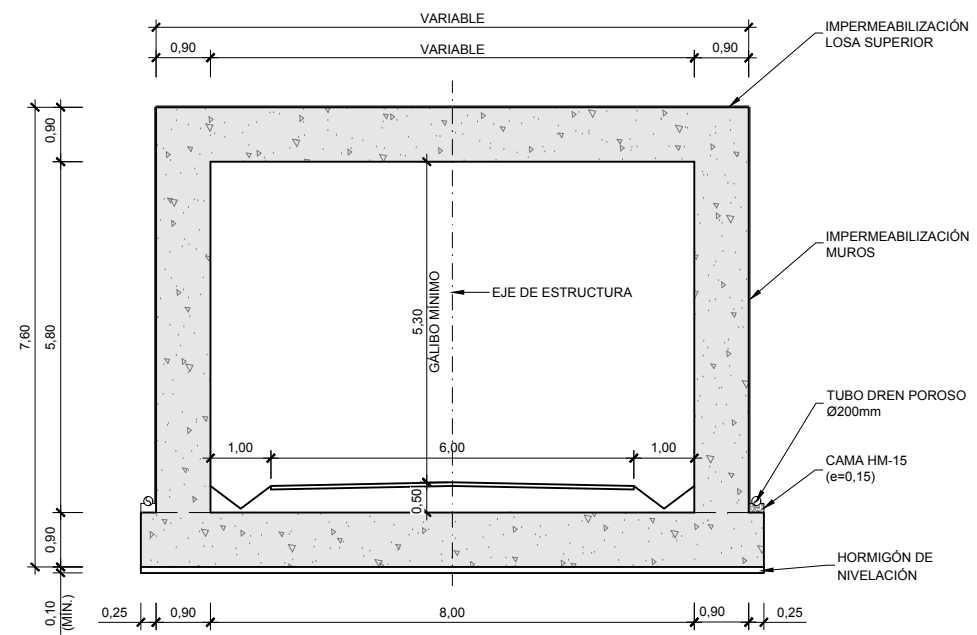
HOJA 1 DE 2

TÍTULO DE PLANO:

ESTRUCTURAS  
SECCIONES TIPO. VIADUCTO Y PÉRGOLA

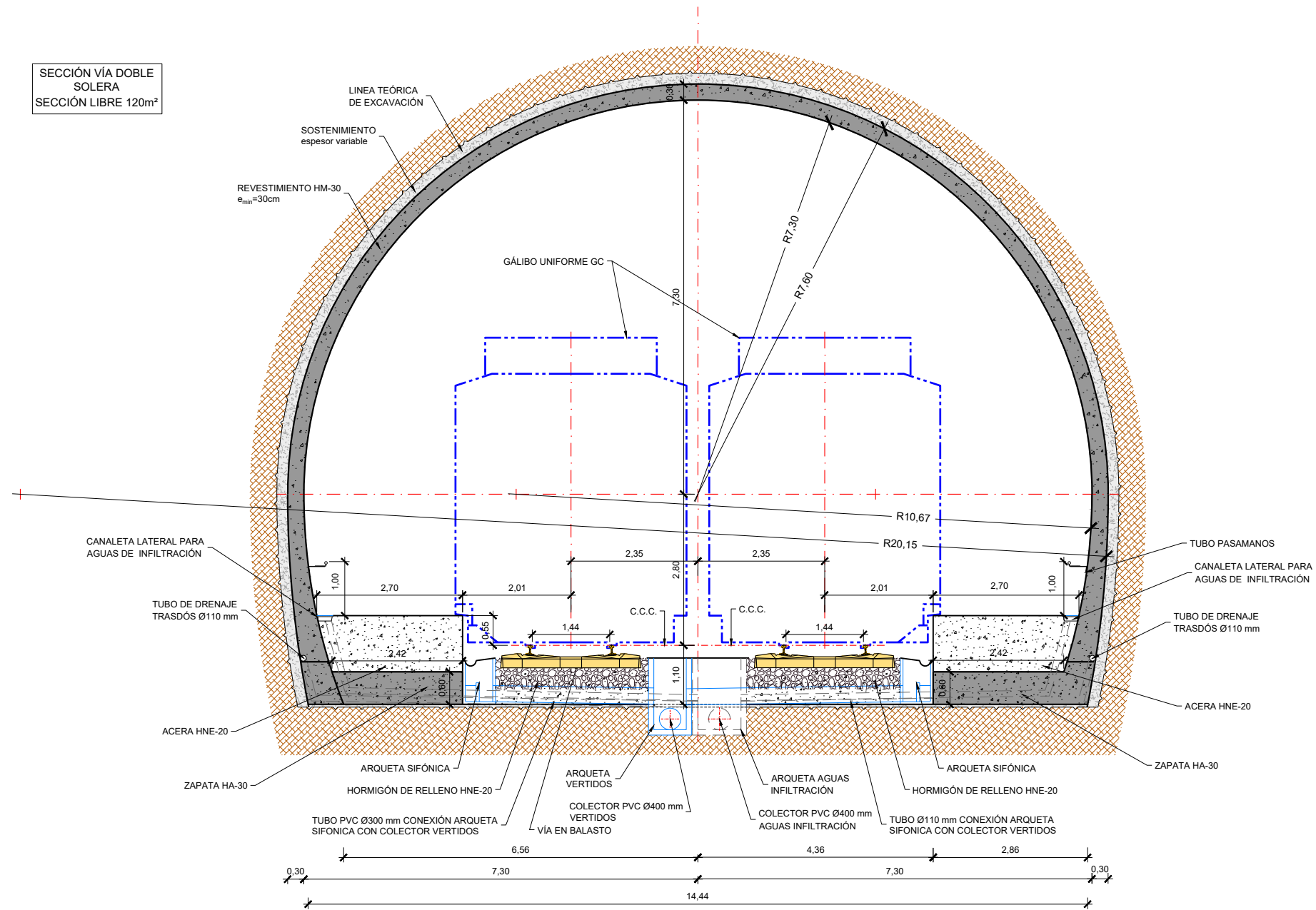


SECCIÓN TIPO  
ESCALA 1:75



SECCIÓN TIPO  
ESCALA 1:125

# SECCIÓN VÍA DOBLE SOLERA SECCIÓN 120 m<sup>2</sup>

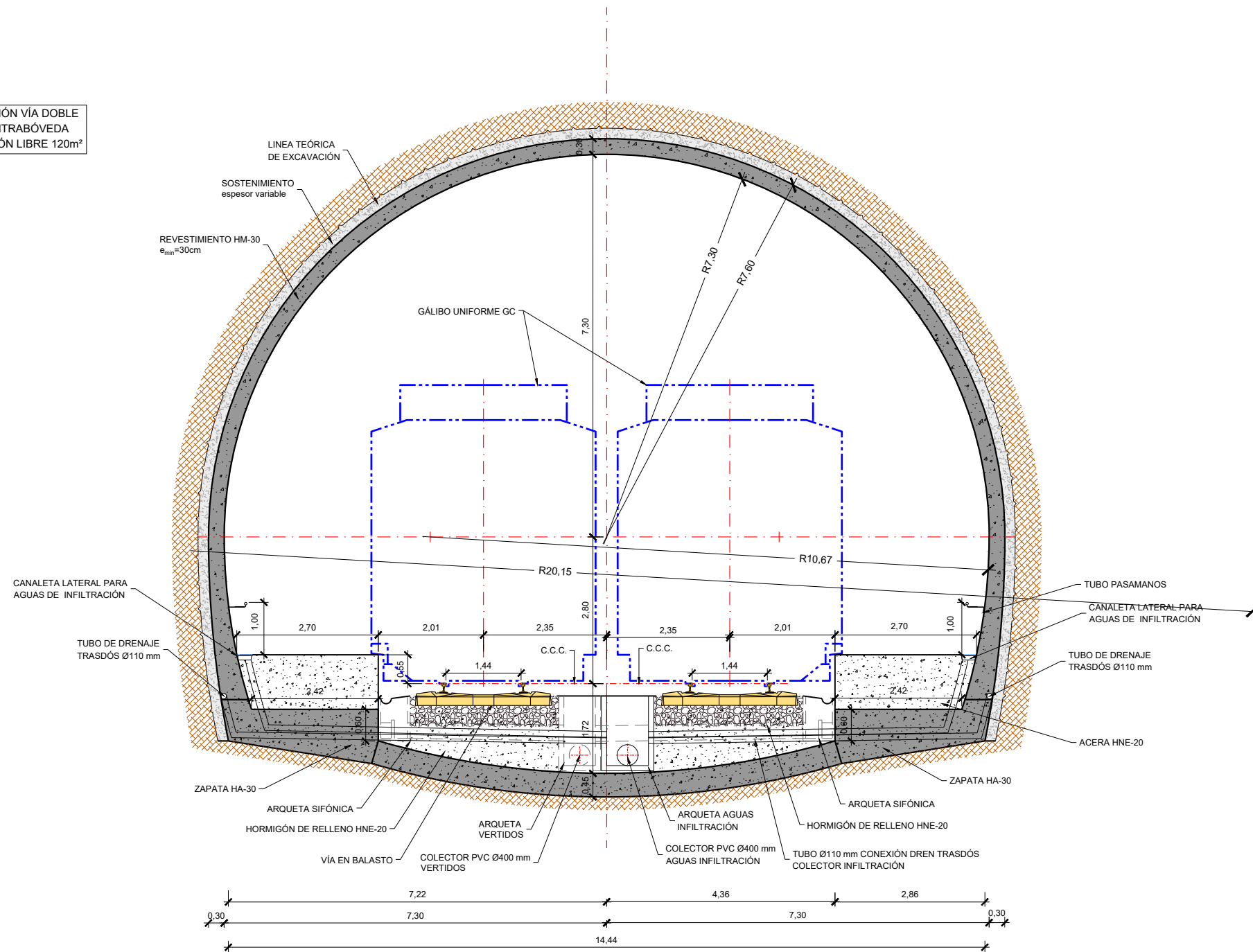


SECCIÓN VÍA DOBLE SOLERA  
SECCIÓN LIBRE 120m<sup>2</sup>

P:\2015\15208\02\_doc\_tecnica\02.03\_Ejecución\DELINACIÓN\03\_Est. Básico\001\Doc 2. Planos\5. Secciones Tipo Túneles.dwg

# SECCIÓN VÍA DOBLE CONTRABOVEDA SECCIÓN LIBRE 120 m<sup>2</sup>

SECCIÓN VÍA DOBLE  
CONTRABOVEDA  
SECCIÓN LIBRE 120m<sup>2</sup>



P:\2015\15208\02\_doc\_tecnica\02\_03\_Ejecución\DELINACIÓN\03\_Est\_Básico\001\Doc 2\_Planos\5\_Seciones Tipo Túneles.dwg



SECRETARÍA DE ESTADO DE  
INFRAESTRUCTURAS, TRANSPORTE  
Y VIVIENDA  
SECRETARÍA GENERAL DE  
INFRAESTRUCTURAS

TÍTULO PROYECTO:  
**ESTUDIO INFORMATIVO DEL PROYECTO  
DE LA LÍNEA DE ALTA VELOCIDAD  
PALENCIA - ALAR DEL REY**

AUTOR DEL PROYECTO:  
**ineco**

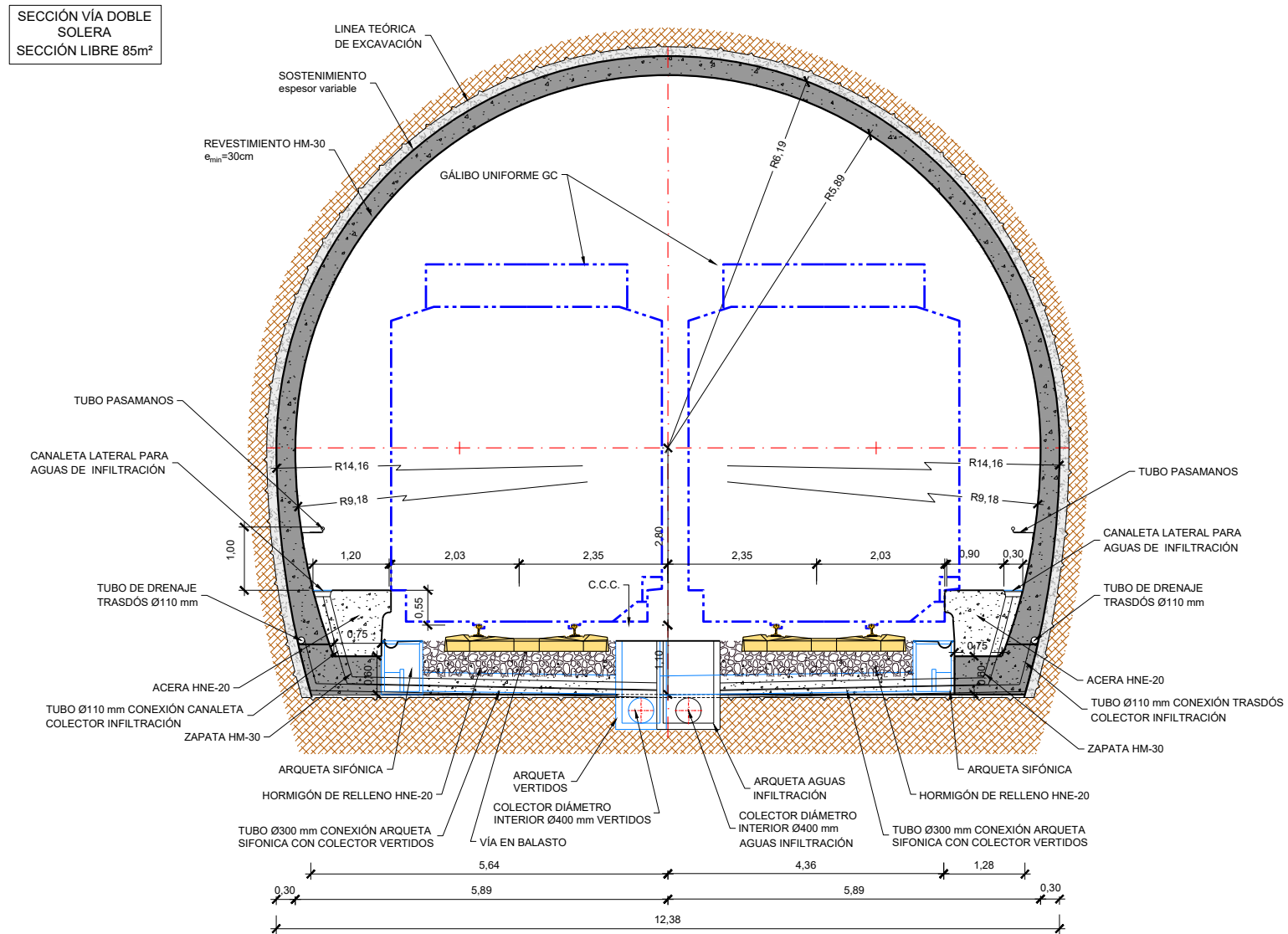
ESCALA ORIGINAL  
1:100  
NUMÉRICA  
GRÁFICA

FECHA:  
**FEBRERO  
2017**

Nº DE PLANO:  
**5.3**  
Nº DE HOJA:  
HOJA 2 DE 8

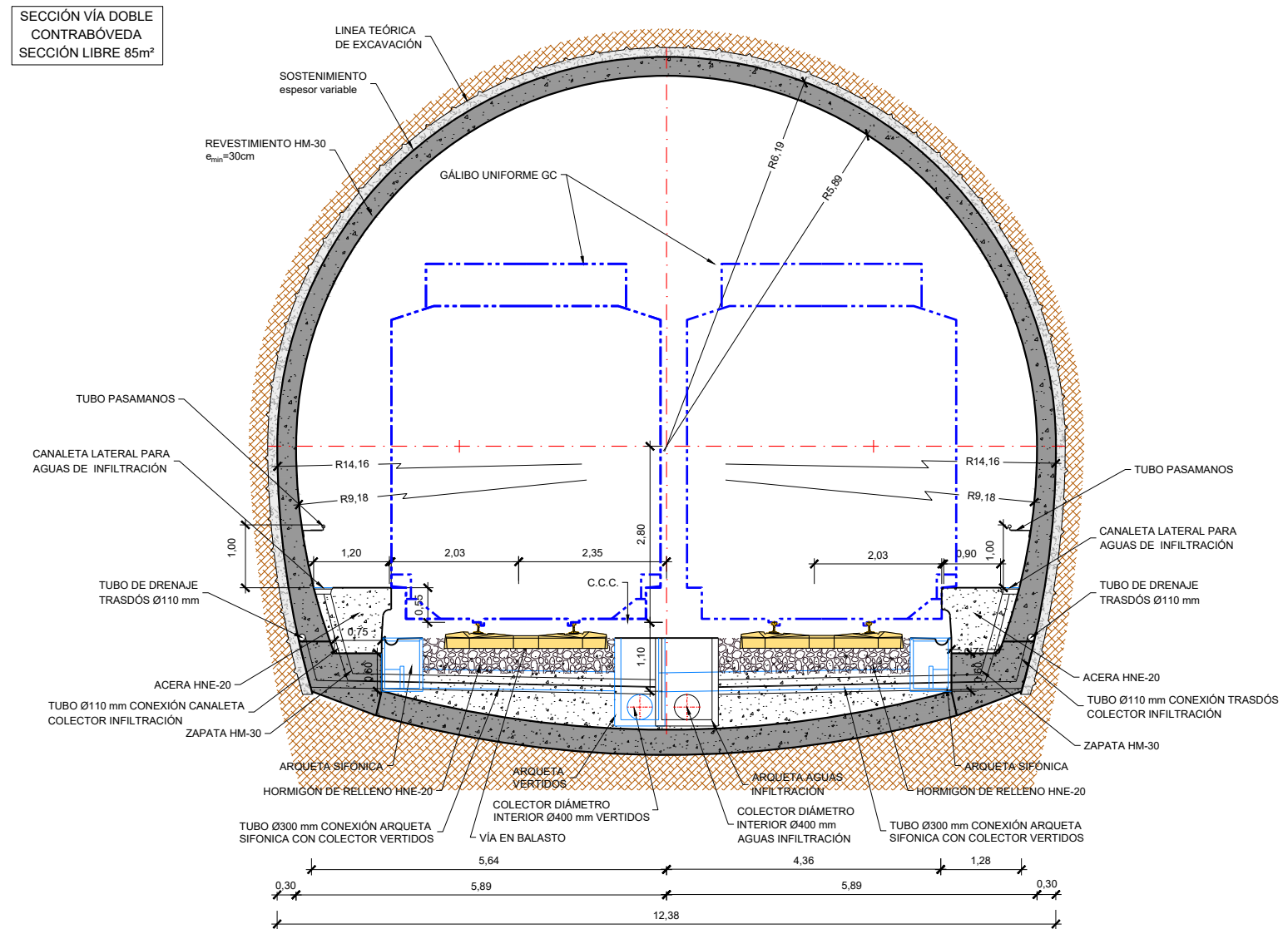
TÍTULO DE PLANO:  
**SECCIONES TIPO  
TÚNELES**

# SECCIÓN VÍA DOBLE SOLERA SECCIÓN 85 m<sup>2</sup>



P:\2015\15208\02\_doc\_tecnica\02\_03\_Ejecución\DELINACIÓN\03\_Est\_Básico\001\Doc 2\_Planos\5.3\_Túneles\5.3\_Secciones Tipo Túneles.dwg

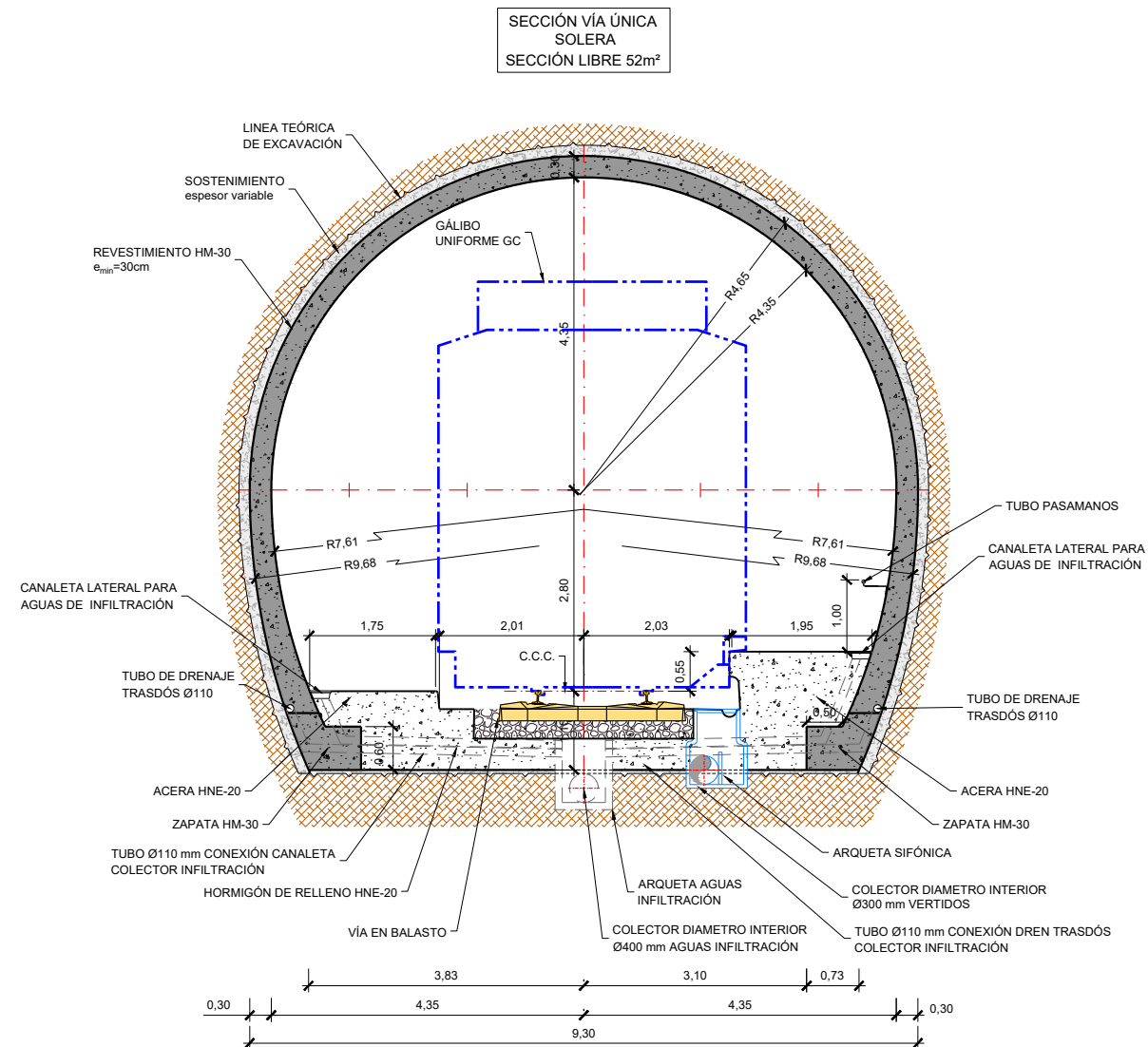
# SECCIÓN VÍA DOBLE CONTRABOVEDA SECCIÓN 85 m<sup>2</sup>



P:\2015\15208\02\_doc\_tecnica\02\_03\_Ejecución\DELINACIÓN\03\_Est\_Básico\001\Doc\_2\_Planos\6\_Secciones Tipo Túneles.dwg

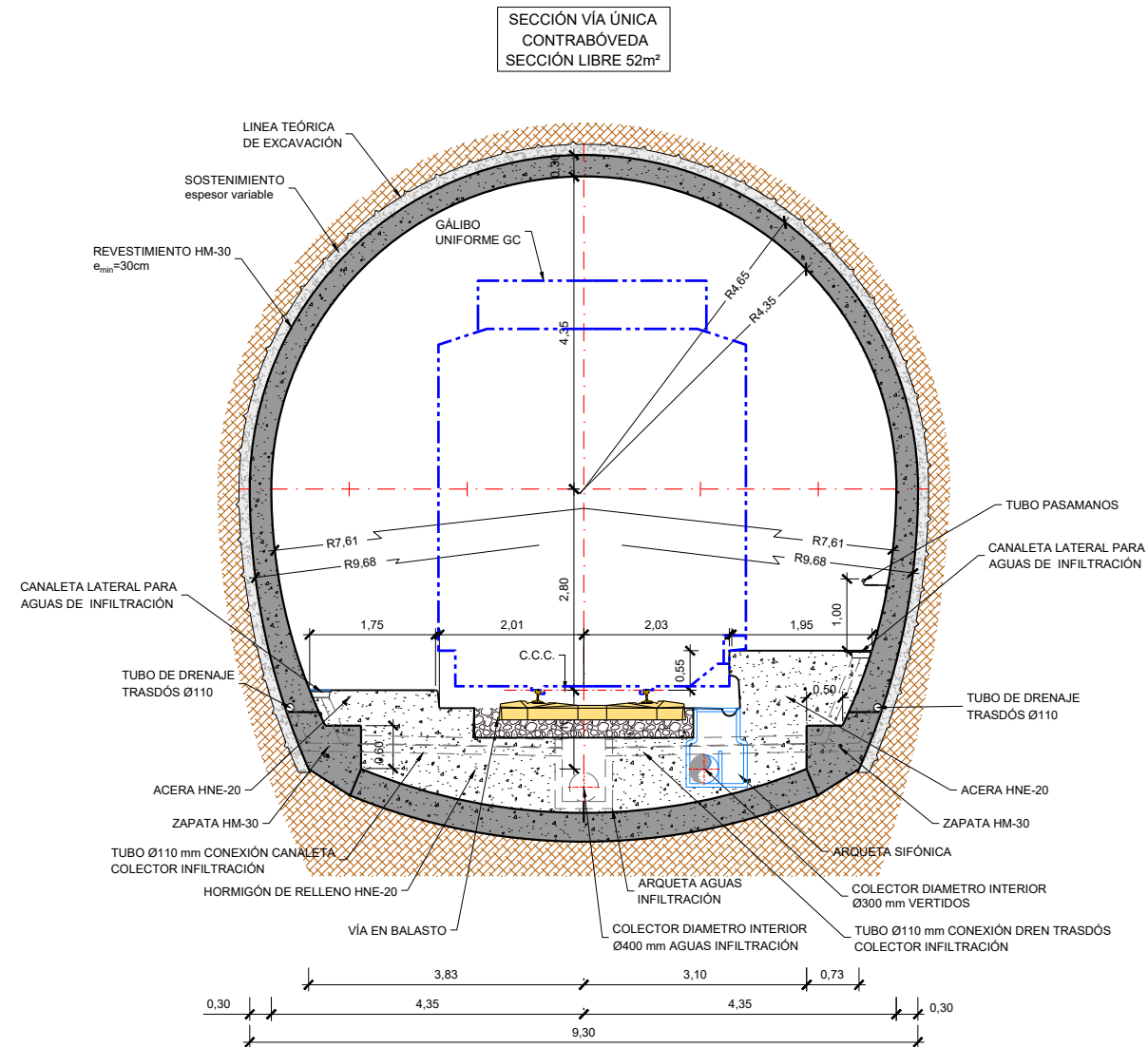


# SECCIÓN VÍA ÚNICA SOLERA SECCIÓN 52 m<sup>2</sup>



P:\2015\15208\02\_doc\_tecnica\02\_03\_Ejecución\DELINERACIÓN\03\_Est\_Básico\001\Doc 2\_Planos\5.3\_Secciones Tipo Túneles.dwg

# SECCIÓN VÍA ÚNICA CONTRABOVEDA SECCIÓN 52 m<sup>2</sup>



P:\2015\15208\02\_doc\_tecnica\02\_03\_Ejecución\DELINACIÓN\03\_Est. Básico\001\Doc 2. Planos\5. Secciones Tipo Túneles.dwg



SECRETARÍA DE ESTADO DE INFRAESTRUCTURAS, TRANSPORTE Y VIVIENDA  
SECRETARÍA GENERAL DE INFRAESTRUCTURAS

TÍTULO PROYECTO:  
**ESTUDIO INFORMATIVO DEL PROYECTO DE LA LÍNEA DE ALTA VELOCIDAD PALENCIA - ALAR DEL REY**

AUTOR DEL PROYECTO:  
**ineco**

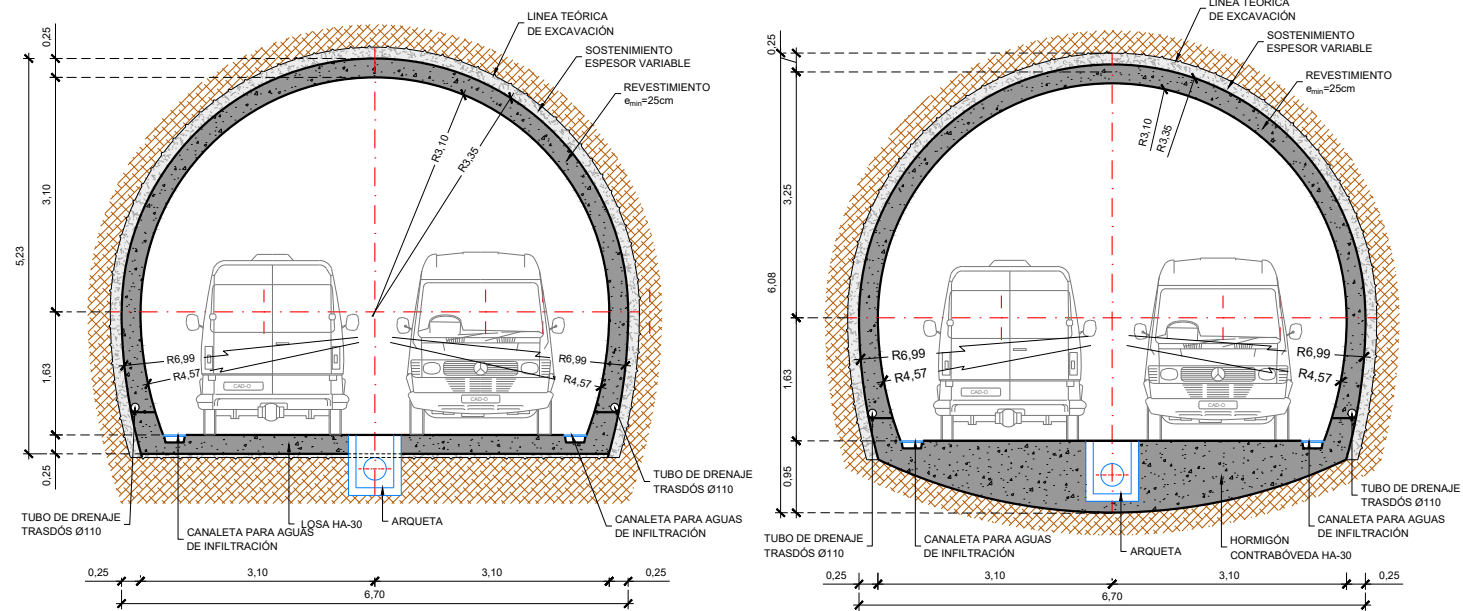
ESCALA ORIGINAL  
1:100  
NUMÉRICA  
GRÁFICA

FECHA:  
**FEBRERO 2017**

Nº DE PLANO:  
**5.3**  
Nº DE HOJA:  
HOJA 6 DE 8

TÍTULO DE PLANO:  
**SECCIONES TIPO TÚNELES**

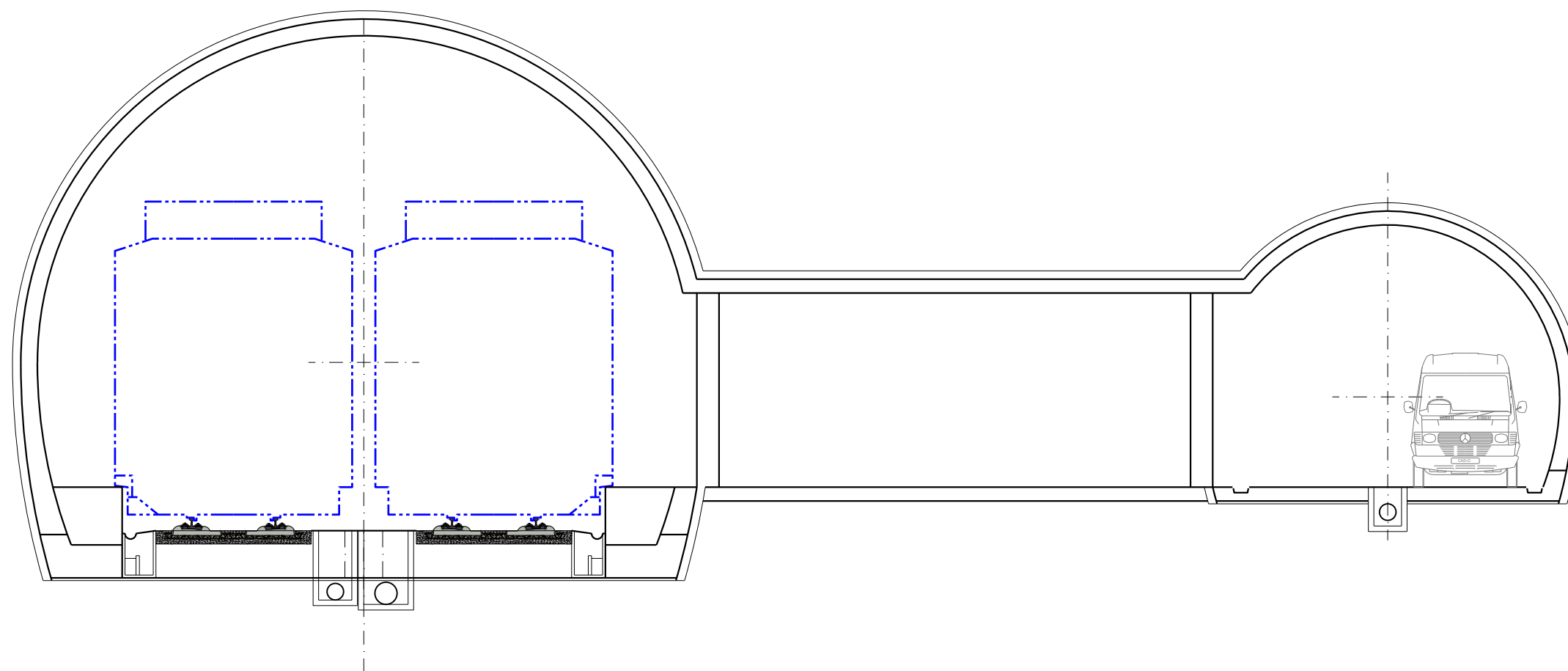
# GALERIA EMERGENCIA VEHICULAR



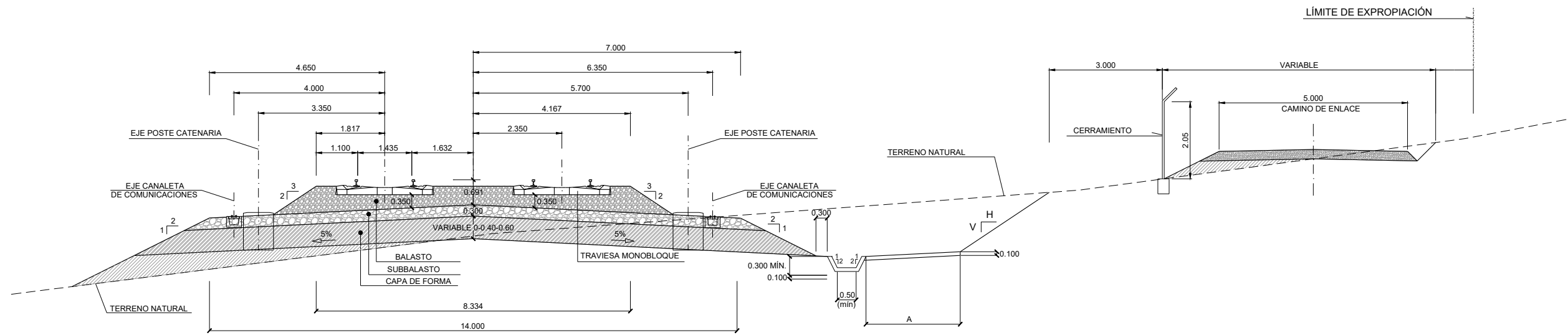
P:\2015\15208\02\_doc\_tecnica\02\_03\_Ejecución\DELINACIÓN\03\_Est. Básico\001\Doc 2. Planos\5. Secciones Tipo Túneles.dwg

|   |  |  |   |   |  |   |  |  |
|---|--|--|---|---|--|---|--|--|
|  <p><b>MINISTERIO DE FOMENTO</b></p> | <p>SECRETARÍA DE ESTADO DE INFRAESTRUCTURAS, TRANSPORTE Y VIVIENDA</p> <p>SECRETARÍA GENERAL DE INFRAESTRUCTURAS</p> | <p>TÍTULO PROYECTO:</p> <p style="text-align: center;"><b>ESTUDIO INFORMATIVO DEL PROYECTO DE LA LÍNEA DE ALTA VELOCIDAD PALENCIA - ALAR DEL REY</b></p> | <p>AUTOR DEL PROYECTO:</p> <p style="text-align: center;"></p> | <p>ESCALA ORIGINAL</p> <p>1:100</p> <p>NUMÉRICA</p> |  <p>GRÁFICA</p> | <p>FECHA:</p> <p style="text-align: center;">FEBRERO 2017</p> | <p>Nº DE PLANO:</p> <p style="text-align: center;">5.3</p> <p>Nº DE HOJA:</p> <p style="text-align: center;">HOJA 7 DE 8</p> | <p>TÍTULO DE PLANO:</p> <p><b>SECCIONES TIPO TÚNELES</b></p> |
|---|--|--|---|---|--|---|--|--|

# ENTRONQUE TUNEL PRINCIPAL - GALERÍA

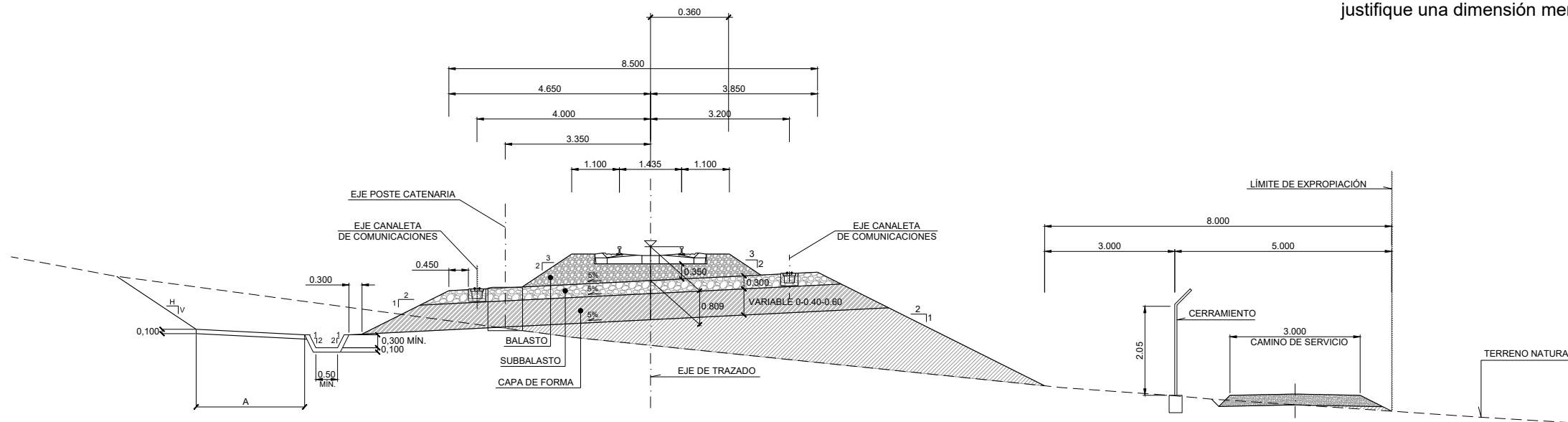


P:\2015\15208\02\_doc\_tecnica\02\_03\_Ejecución\DELINACIÓN\03\_Est. Básico\V001\Doc 2\_Planos\5. Secciones Tipo Túneles.dwg



SECCIÓN TIPO VÍA DOBLE EN RECTA  
CERRAMIENTO

A: 2,50 m. mínimo para permitir limpieza con medios mecánicos, salvo que se justifique una dimensión menor.



SECCIÓN TIPO EN VÍA ÚNICA  
CERRAMIENTO

P:\2015\15208\02\_dwg\_tecnica\02\_03\_Ejecución\DELINACIÓN\03\_Est\_Básico\001\Doc 2\_Planos\5. Secciones Tipo\5.4\_Cerramiento y camino de servicio\5.4. Secciones Tipo\_Cerramiento.dwg



SECRETARÍA DE ESTADO DE  
INFRAESTRUCTURAS, TRANSPORTE  
Y VIVIENDA  
SECRETARÍA GENERAL DE  
INFRAESTRUCTURAS

TÍTULO PROYECTO:

ESTUDIO INFORMATIVO DEL PROYECTO  
DE LA LÍNEA DE ALTA VELOCIDAD  
PALENCIA - ALAR DEL REY

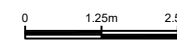
AUTOR DEL PROYECTO:



ESCALA ORIGINAL A1

1:125

NUMÉRICA



GRÁFICA

FECHA:

FEBRERO  
2017

Nº DE PLANO:

5.4

Nº DE HOJA:

HOJA 1 DE 1

TÍTULO DE PLANO:

SECCIONES TIPO  
VÍAS GENERALES  
CERRAMIENTO Y CAMINO DE SERVICIO