

Z:\Drobox (DCTMASD)\Carpeta del equipo de DCTMASDIE-2017\06-PALENCIA - ALAR DEL REY (INECO)\TRABAJO\6.1.1.MONZÓN-ESTE\6.1.1.1.H01.1.VI ACEQUIA PALENCIA-N611.dwg

MINISTERIO DE FOMENTO

SECRETARÍA DE ESTADO DE INFRAESTRUCTURAS, TRANSPORTES Y VIVIENDA

SECRETARÍA GENERAL DE INFRAESTRUCTURAS

TÍTULO PROYECTO:  
ESTUDIO INFORMATIVO DEL PROYECTO DE LA LÍNEA DE ALTA VELOCIDAD PALENCIA - ALAR DEL REY

AUTOR DEL PROYECTO:

ineco

ESCALA ORIGINAL A1  
1:750

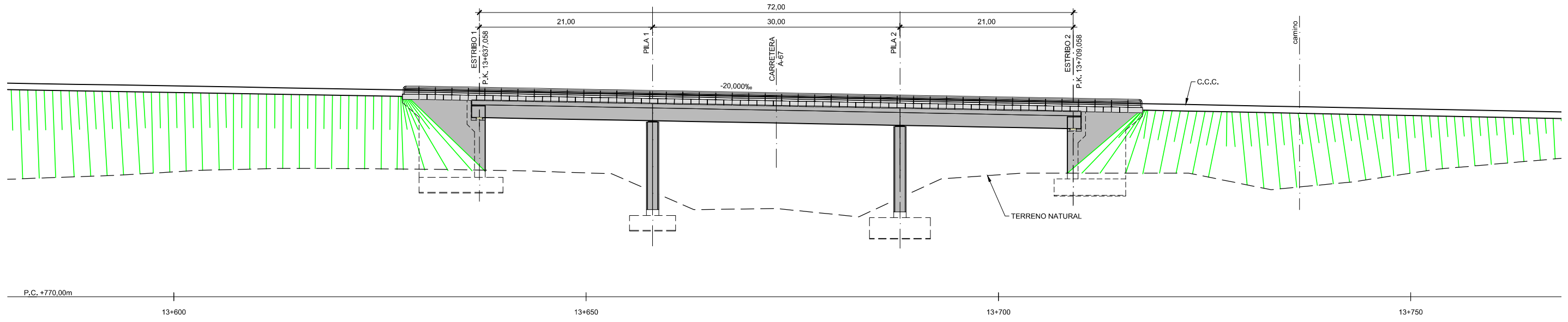
NUMÉRICA GRÁFICA

FECHA:  
FEBRERO 2017

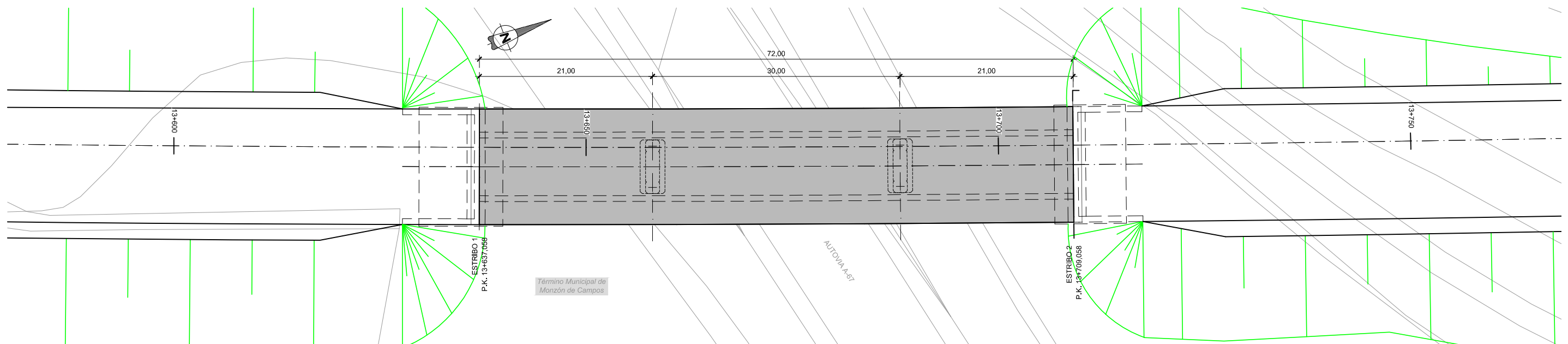
Nº DE PLANO:  
6.1.1.1

Nº DE HOJA:  
HOJA 1 DE 11

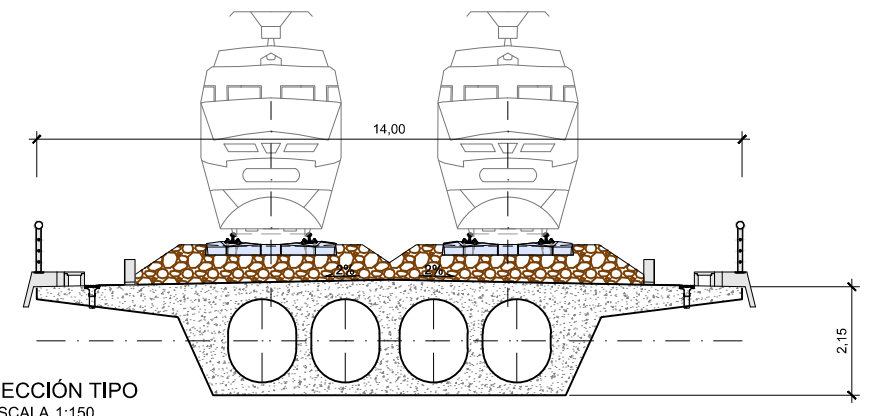
TÍTULO DE PLANO:  
ESTRUCTURAS  
ÁMBITO PALENCIA - HERRERA  
ALTERNATIVA MONZÓN - OESTE. VIADUCTOS  
VIADUCTO SOBRE ACEQUIA DE PALENCIA Y N-611



ALZADO  
ESCALA 1:500



PLANTA  
ESCALA 1:500



SECCIÓN TIPO  
ESCALA 1:150

Z:\Drobox (DCTMASD)\Carpeta del equipo de DCTMASDIE-2017 06-PALENCIA - ALAR DEL REY (INECO)\TRABAJO\6.1.1. MONZÓN-OESTE\6.1.1.1.H02.T1\_V1\_A67.dwg

MINISTERIO DE FOMENTO  
SECRETARÍA GENERAL DE INFRAESTRUCTURAS

TÍTULO PROYECTO:  
**ESTUDIO INFORMATIVO DEL PROYECTO DE LA LÍNEA DE ALTA VELOCIDAD PALENCIA - ALAR DEL REY**

AUTOR DEL PROYECTO:

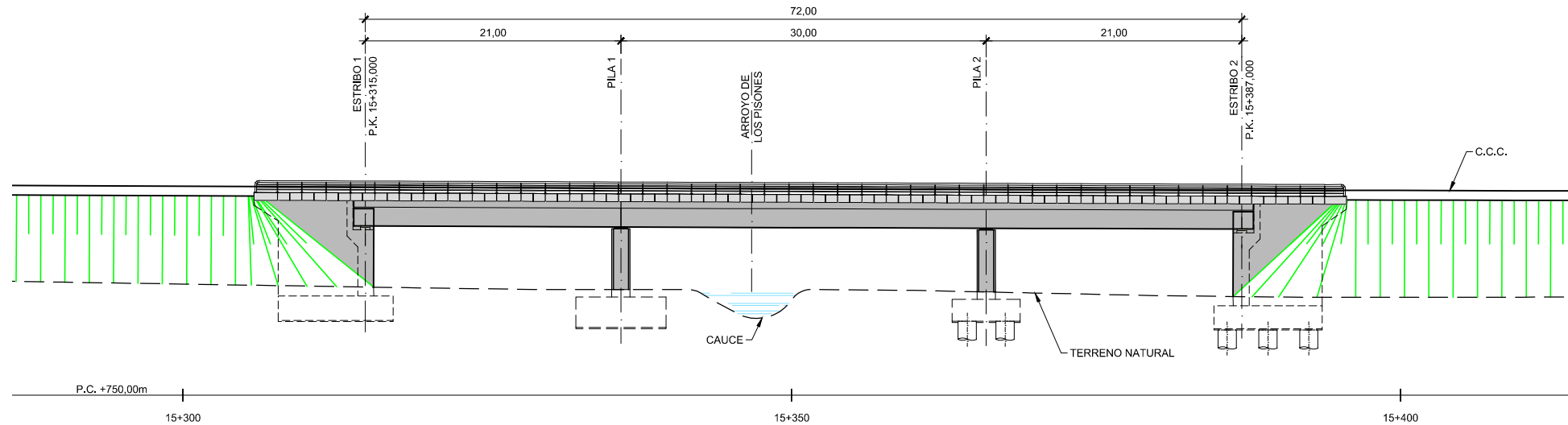
ESCALA ORIGINAL A1  
1:500

NUMÉRICA GRÁFICA

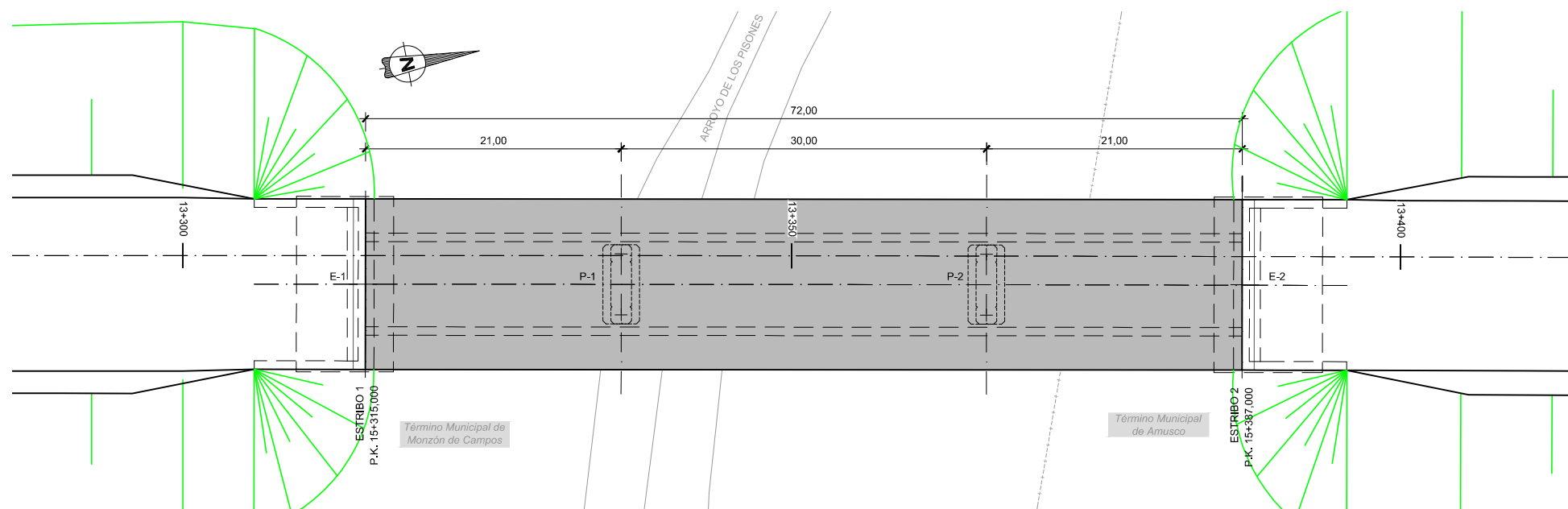
FECHA:  
FEBRERO 2017

Nº DE PLANO:  
6.1.1.1  
Nº DE HOJA:  
HOJA 2 DE 11

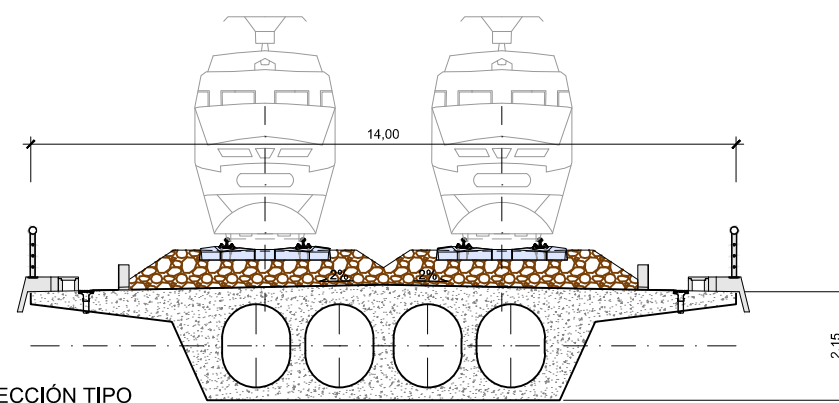
TÍTULO DE PLANO:  
**ESTRUCTURAS  
ÁMBITO PALENCIA - HERRERA  
ALTERNATIVA MONZÓN - OESTE. VIADUCTOS  
VIADUCTO SOBRE ENLACE A-67**



ALZADO  
ESCALA 1:500



PLANTA  
ESCALA 1:500



SECCIÓN TIPO  
ESCALA 1:150

Z:\Droptop (DCTMASD)\Carpeta del equipo de DCTMASDIE-2017 06-PALENCIA - ALAR DEL REY (INECO)\TRABAJO\6.1.1 MONZÓN-OESTE\6.1.1.1.H03.T1\_VI ARROYO PISONES.dwg



SECRETARÍA DE ESTADO DE  
INFRAESTRUCTURAS, TRANSPORTES  
Y VIVIENDA  
SECRETARÍA GENERAL DE  
INFRAESTRUCTURAS

TÍTULO PROYECTO:

ESTUDIO INFORMATIVO DEL PROYECTO  
DE LA LÍNEA DE ALTA VELOCIDAD  
PALENCIA - ALAR DEL REY

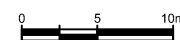
AUTOR DEL PROYECTO:



ESCALA ORIGINAL A1

1:500

NUMÉRICA



GRÁFICA

FECHA:

FEBRERO  
2017

Nº DE PLANO:

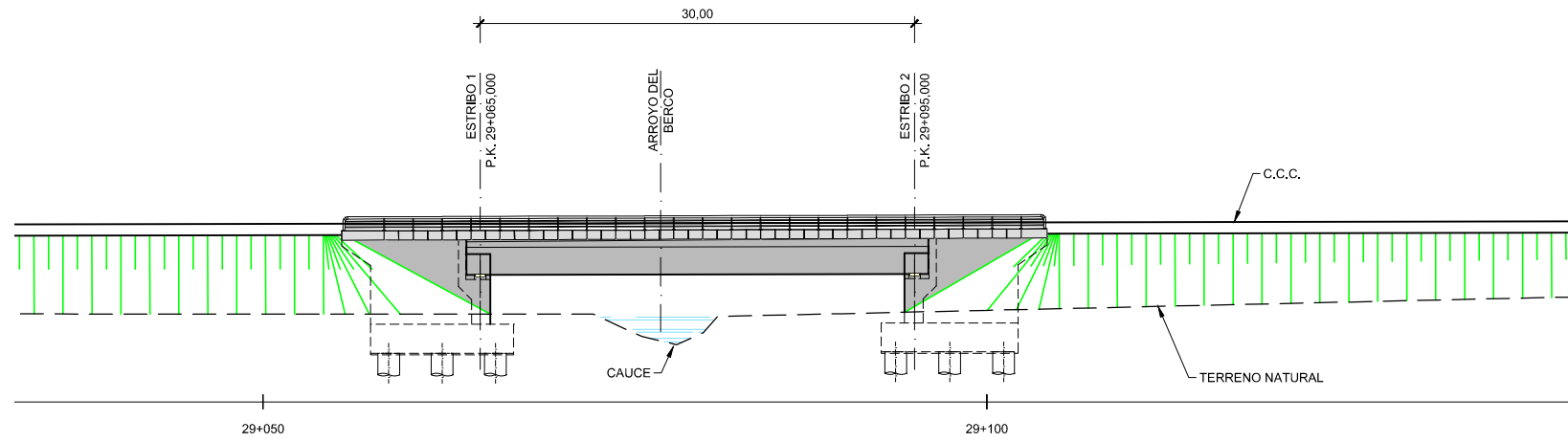
6.1.1.1

Nº DE HOJA:

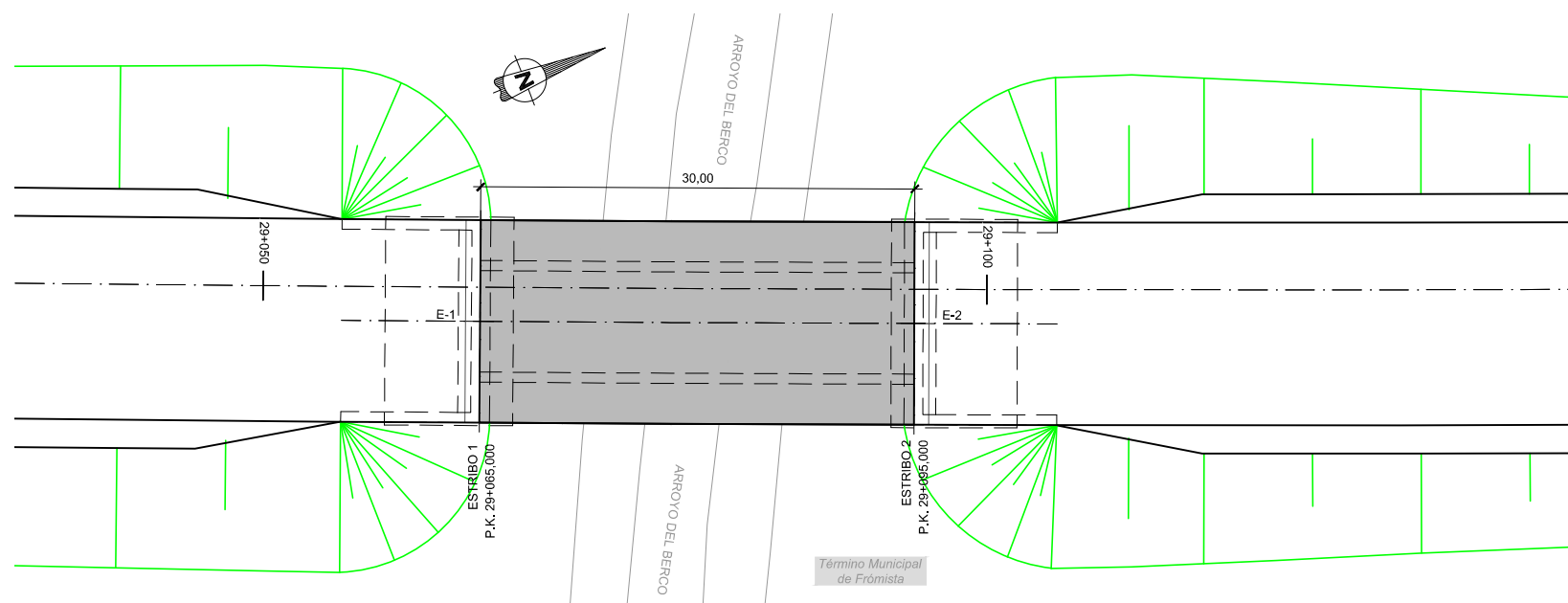
HOJA 3 DE 11

TÍTULO DE PLANO:

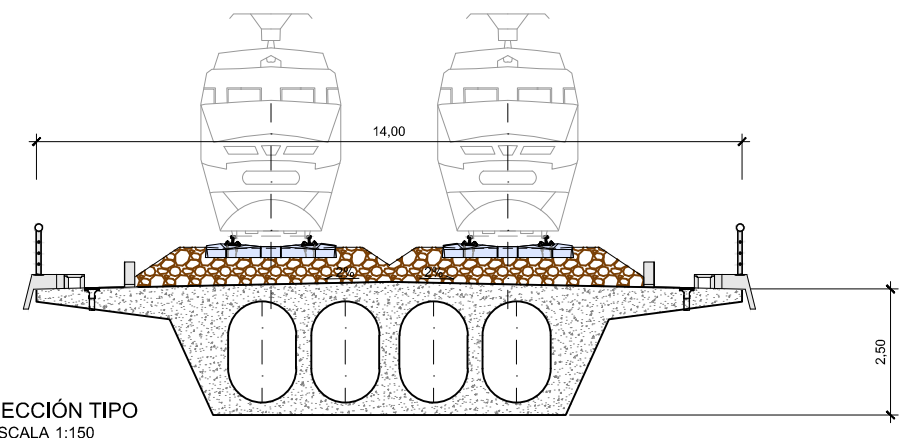
ESTRUCTURAS  
ÁMBITO PALENCIA - HERRERA  
ALTERNATIVA MONZÓN - OESTE. VIADUCTOS  
VIADUCTO SOBRE ARROYO DE LOS PISONES



ALZADO  
ESCALA 1:500



PLANTA  
ESCALA 1:500



Z:\Droptox (DCTMASD)\Carpeta del equipo de DCTMASDIE-2017 06-PALENCIA - ALAR DEL REY (INECO)\TRABAJO\6.1.1 MONZÓN-OESTE\6.1.1.1.H04.T1\_VI ARROYO BERCO.dwg



SECRETARÍA DE ESTADO DE  
INFRAESTRUCTURAS, TRANSPORTES  
Y VIVIENDA  
SECRETARÍA GENERAL DE  
INFRAESTRUCTURAS

TÍTULO PROYECTO:  
**ESTUDIO INFORMATIVO DEL PROYECTO  
DE LA LÍNEA DE ALTA VELOCIDAD  
PALENCIA - ALAR DEL REY**

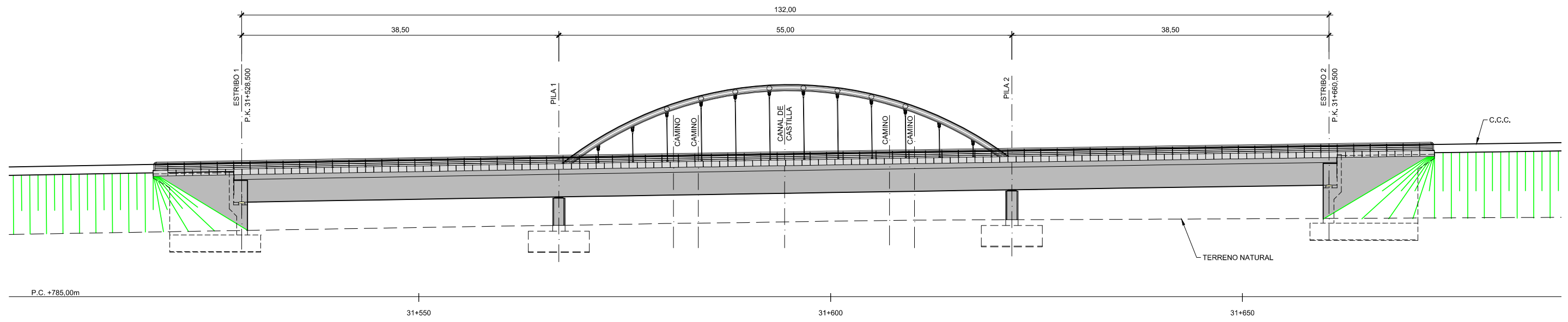
AUTOR DEL PROYECTO:  
**ineco**

ESCALA ORIGINAL A1  
**1:500**  
NUMÉRICA GRÁFICA

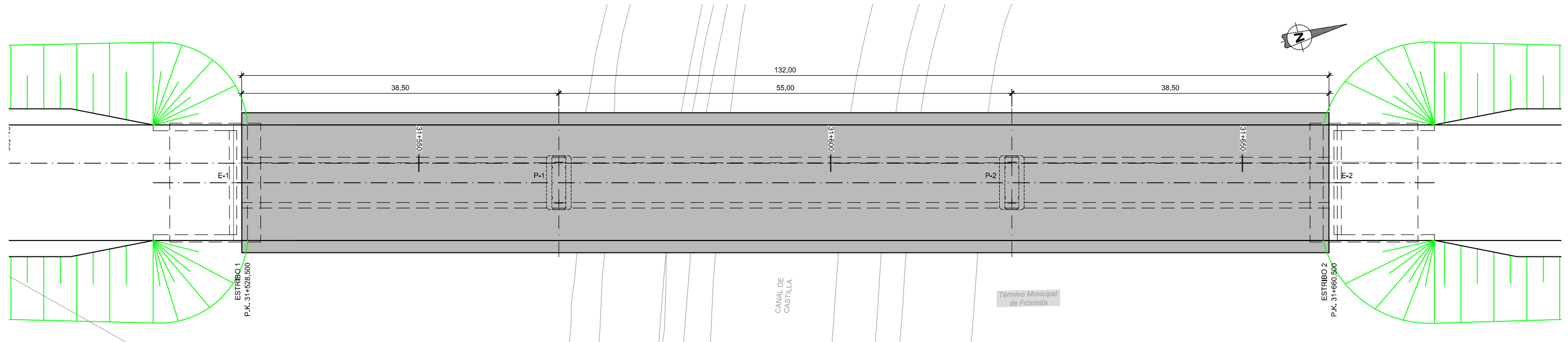
FECHA:  
**FEBRERO  
2017**

Nº DE PLANO:  
**6.1.1.1**  
Nº DE HOJA:  
**HOJA 4 DE 11**

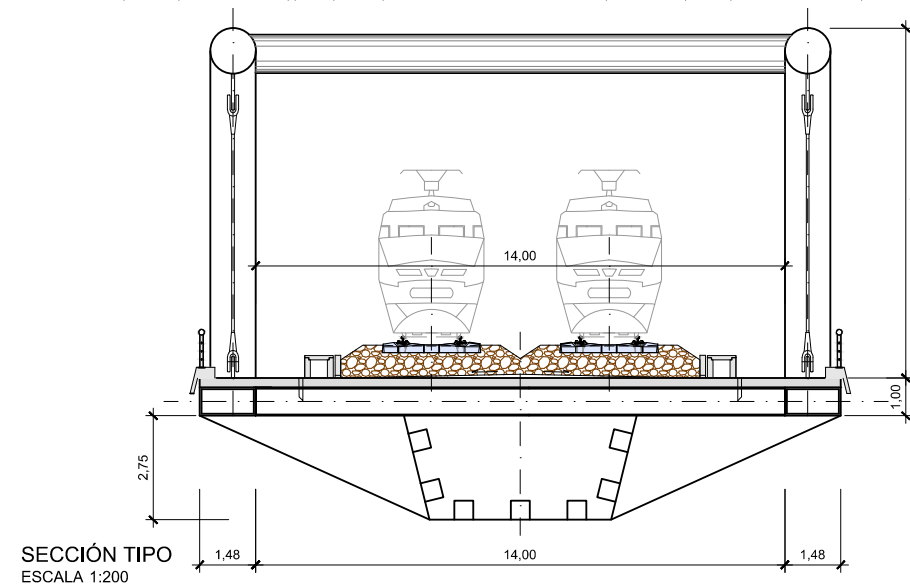
TÍTULO DE PLANO:  
**ESTRUCTURAS  
ÁMBITO PALENCIA - HERRERA  
ALTERNATIVA MONZÓN - OESTE. VIADUCTOS  
VIADUCTO SOBRE ARROYO DEL BERCO**



ALZADO  
ESCALA 1:500



PLANTA  
ESCALA 1:500



SECCIÓN TIPO  
ESCALA 1:200

Z:\Dropbox (DCTMASD)\Carpeta del equipo de DCTMASDIE-2017 06-PALENCIA - ALAR DEL REY (INECO)\TRABAJO\6.1.1 MONZÓN-OESTE\6.1.1.H05.T1\_VI CANAL DE CASTILLA.dwg

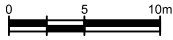


SECRETARÍA DE ESTADO DE  
INFRAESTRUCTURAS, TRANSPORTES  
Y VIVIENDA  
SECRETARÍA GENERAL DE  
INFRAESTRUCTURAS

TÍTULO PROYECTO:  
**ESTUDIO INFORMATIVO DEL PROYECTO  
DE LA LÍNEA DE ALTA VELOCIDAD  
PALENCIA - ALAR DEL REY**

AUTOR DEL PROYECTO:  

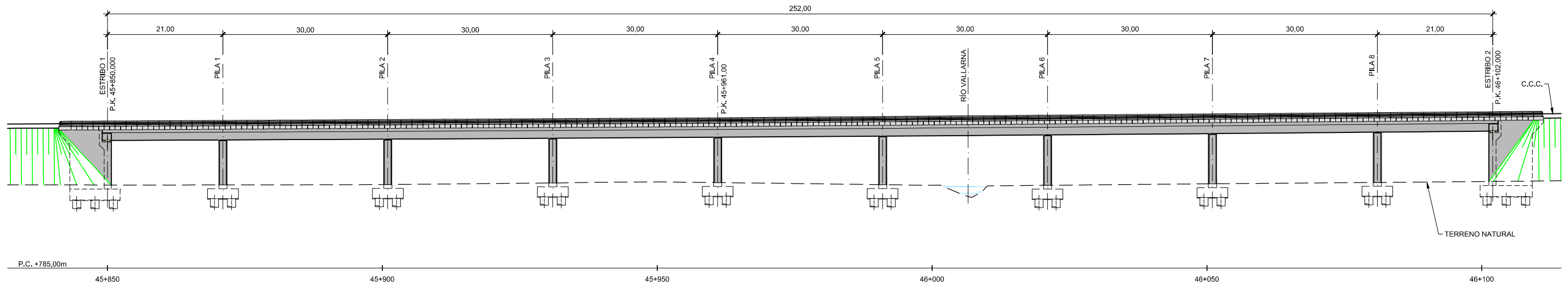

ESCALA ORIGINAL A1  
1:500  
NUMÉRICA  
GRÁFICA



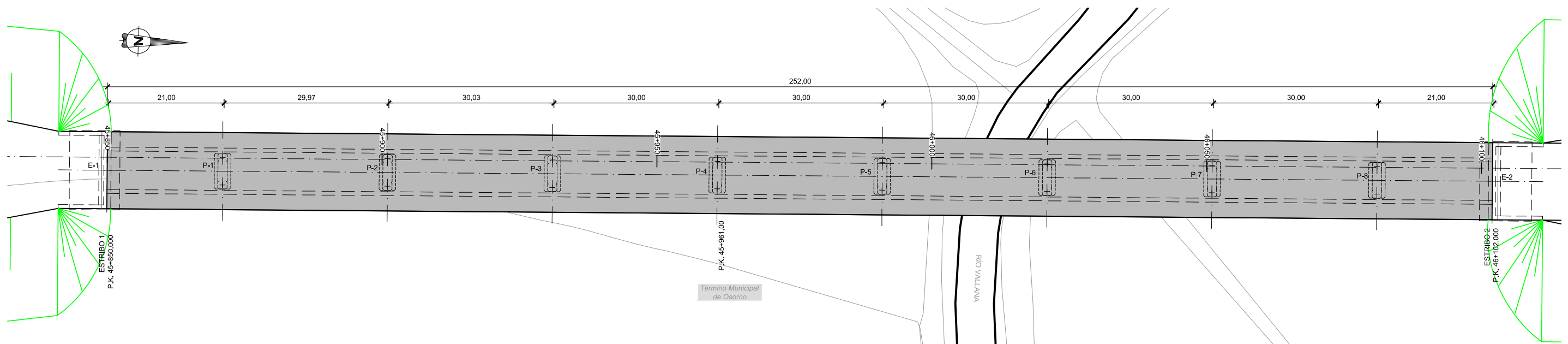
FECHA:  
FEBRERO  
2017

Nº DE PLANO:  
6.1.1.1  
Nº DE HOJA:  
HOJA 5 DE 11

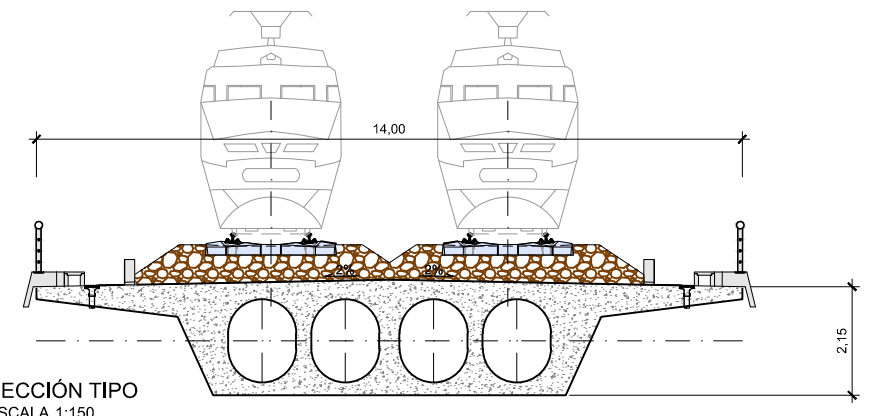
TÍTULO DE PLANO:  
**ESTRUCTURAS  
ÁMBITO PALENCIA - HERRERA  
ALTERNATIVA MONZÓN - OESTE. VIADUCTOS  
VIADUCTO SOBRE CANAL DE CASTILLA**



ALZADO  
ESCALA 1:750



PLANTA  
ESCALA 1:750



SECCIÓN TIPO  
ESCALA 1:150

Z:\Drobox (DCTMASD)\Carpeta del equipo de DCTMASDIE-2017 06-PALENCIA - ALAR DEL REY (INECO)\TRABAJO\6.1.1. MONZÓN-OESTE\6.1.1.1.H06.T1\_VI RIO VALLARNA.dwg



SECRETARÍA DE ESTADO DE  
INFRAESTRUCTURAS, TRANSPORTES  
Y VIVIENDA  
SECRETARÍA GENERAL DE  
INFRAESTRUCTURAS

TÍTULO PROYECTO:  
ESTUDIO INFORMATIVO DEL PROYECTO  
DE LA LÍNEA DE ALTA VELOCIDAD  
PALENCIA - ALAR DEL REY

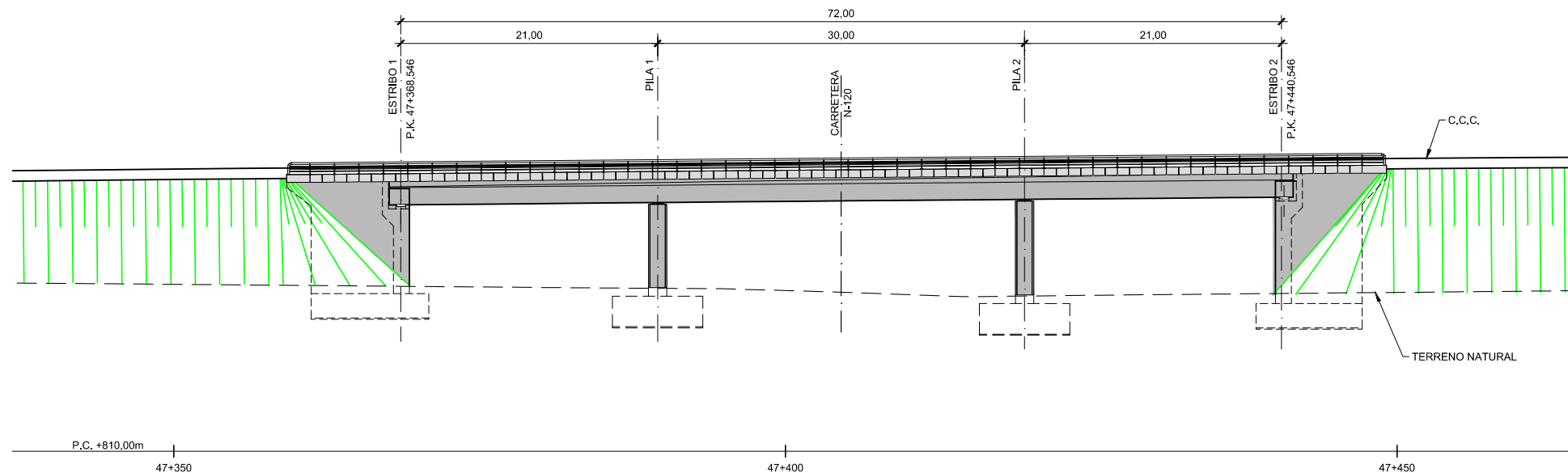
AUTOR DEL PROYECTO:  
 ineco

ESCALA ORIGINAL A1  
1:750  
NUMÉRICA  
GRÁFICA

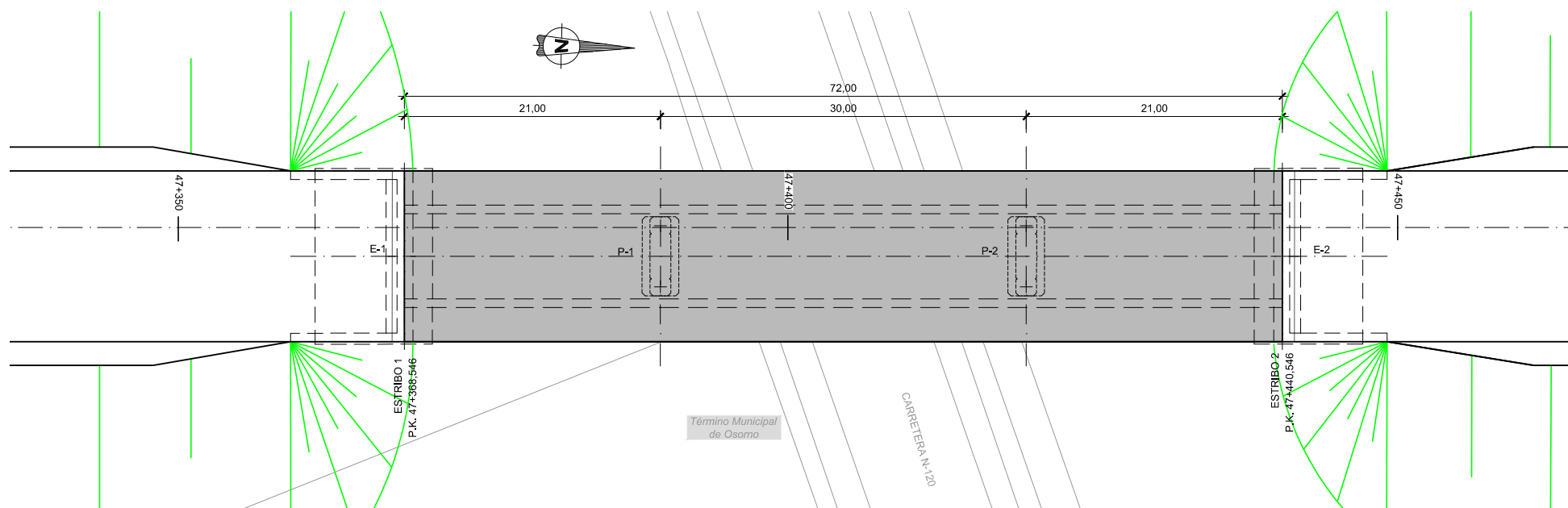
FECHA:  
FEBRERO  
2017

Nº DE PLANO:  
6.1.1.1  
Nº DE HOJA:  
HOJA 6 DE 11

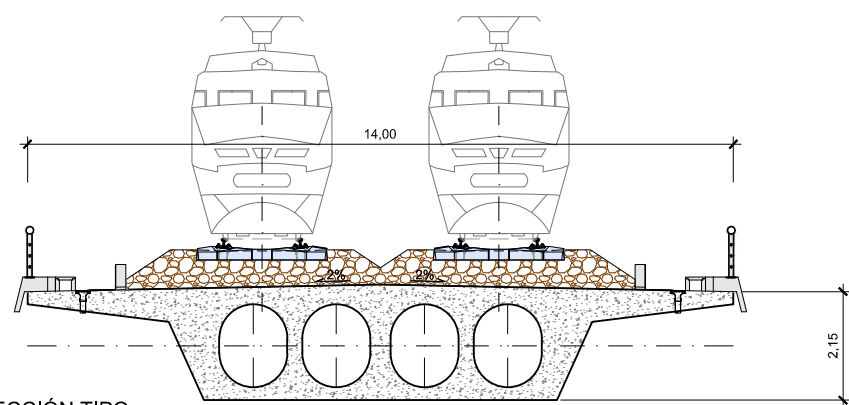
TÍTULO DE PLANO:  
ESTRUCTURAS  
ÁMBITO PALENCIA - HERRERA  
ALTERNATIVA MONZÓN - OESTE. VIADUCTOS  
VIADUCTO SOBRE RÍO VALLARNA



ALZADO  
ESCALA 1:500



PLANTA  
ESCALA 1:500



SECCIÓN TIPO  
ESCALA 1:150

Z:\Dropbox (DCTMASD)\Carpeta del equipo de DCTMASDIE-2017 06-PALENCIA - ALAR DEL REY (INECO)\TRABAJO\6.1.1. MONZÓN-OESTE\6.1.1.1.H07\_11\_VI N120.dwg



SECRETARÍA DE ESTADO DE  
INFRAESTRUCTURAS, TRANSPORTES  
Y VIVIENDA  
SECRETARÍA GENERAL DE  
INFRAESTRUCTURAS

TÍTULO PROYECTO:  
**ESTUDIO INFORMATIVO DEL PROYECTO  
DE LA LÍNEA DE ALTA VELOCIDAD  
PALENCIA - ALAR DEL REY**

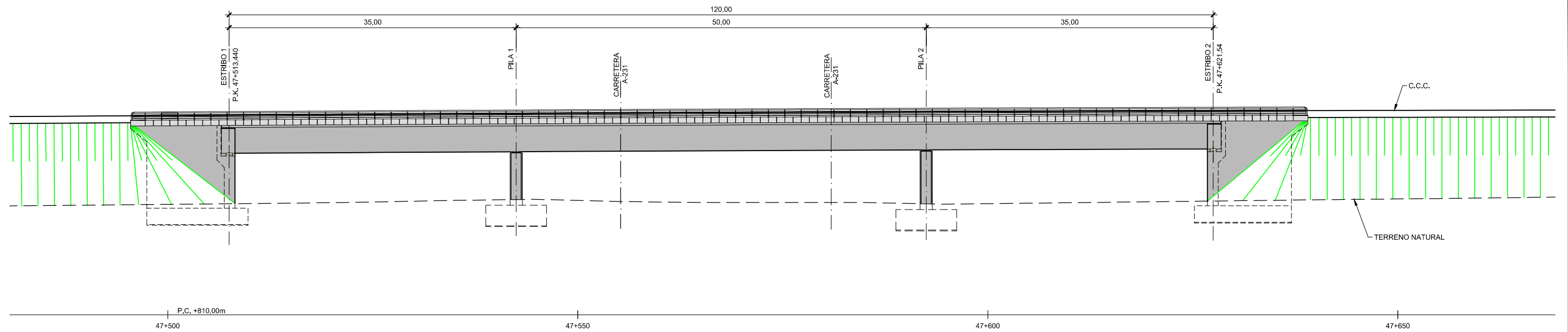
AUTOR DEL PROYECTO:  


ESCALA ORIGINAL A1  
**1:500**  
NUMÉRICA  
GRÁFICA

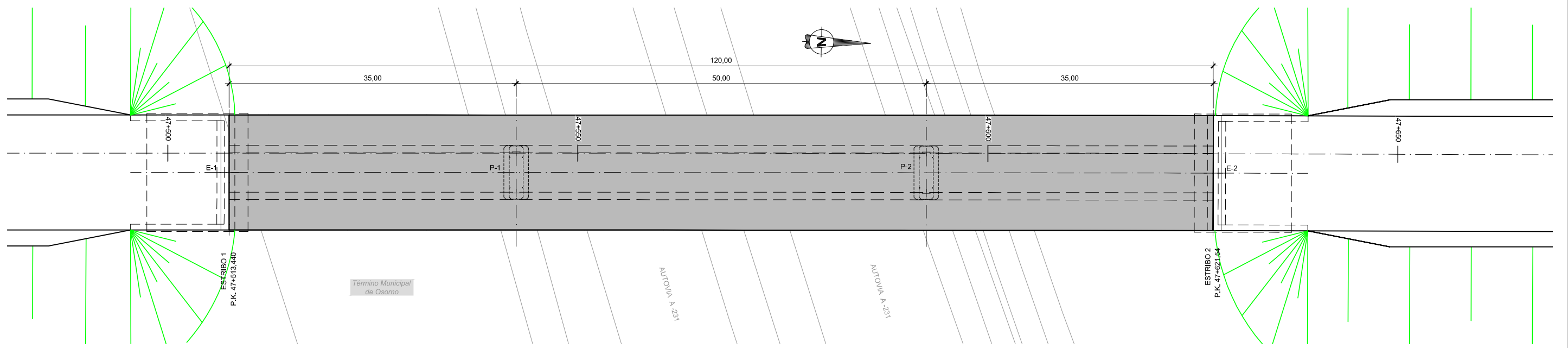
FECHA:  
**FEBRERO  
2017**

Nº DE PLANO:  
**6.1.1.1**  
Nº DE HOJA:  
**HOJA 7 DE 11**

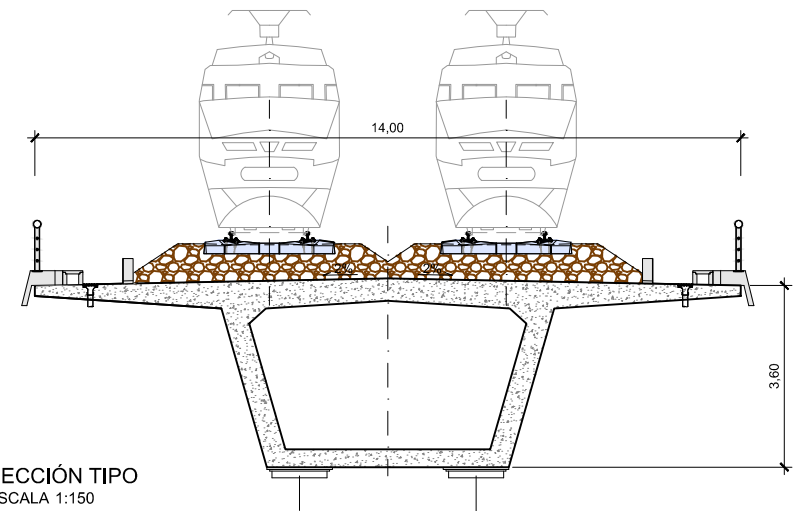
TÍTULO DE PLANO:  
**ESTRUCTURAS  
ÁMBITO PALENCIA - HERRERA  
ALTERNATIVA MONZÓN - OESTE. VIADUCTOS  
VIADUCTO SOBRE N-120**



ALZADO  
ESCALA 1:500



PLANTA  
ESCALA 1:500

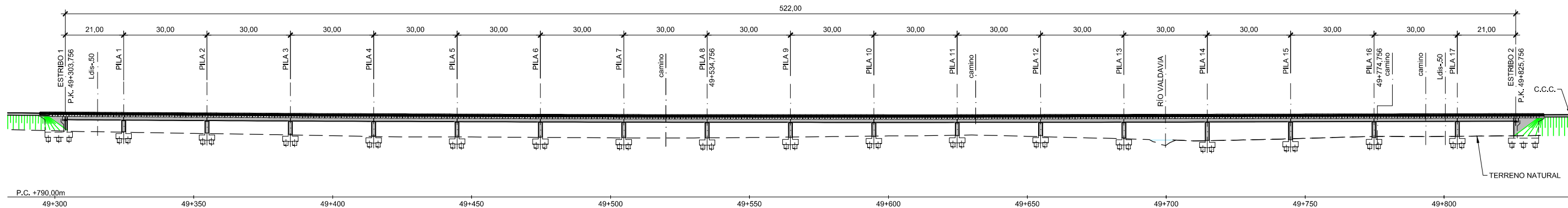


SECCIÓN TIPO  
ESCALA 1:150

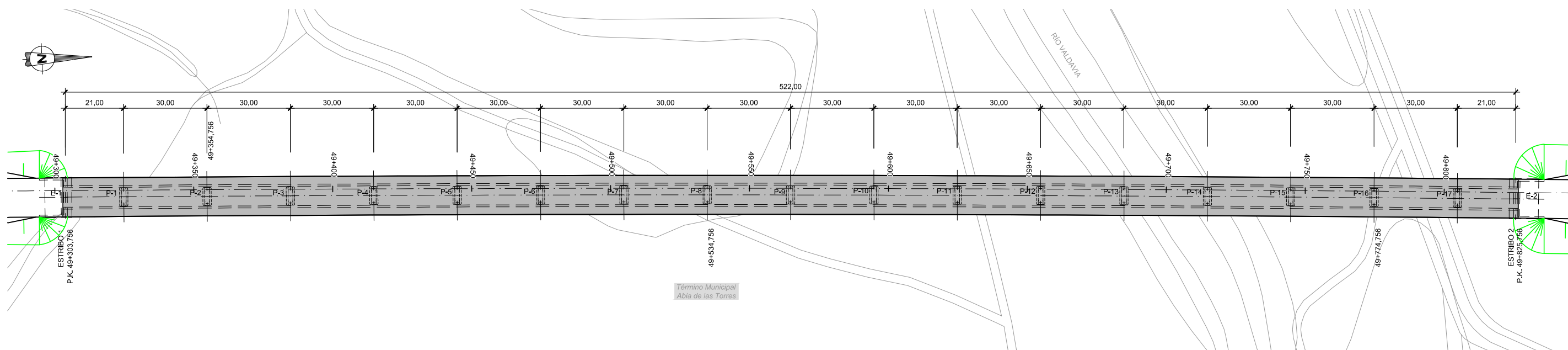
Z:\Dropbox (DCTMASD)\Carpeta del equipo de DCTMASDIE-2017 06-PALENCIA - ALAR DEL REY (INECO)\TRABAJO\6.1.1. MONZÓN-OESTE\6.1.1.1.H08.T1\_VI A231.dwg

 <p>MINISTERIO DE FOMENTO</p>	<p>SECRETARÍA DE ESTADO DE INFRAESTRUCTURAS, TRANSPORTES Y VIVIENDA</p> <p>SECRETARÍA GENERAL DE INFRAESTRUCTURAS</p>	<p>TÍTULO PROYECTO:</p> <p>ESTUDIO INFORMATIVO DEL PROYECTO DE LA LÍNEA DE ALTA VELOCIDAD PALENCIA - ALAR DEL REY</p>	<p>AUTOR DEL PROYECTO:</p> 	<p>ESCALA ORIGINAL A1</p> <p>1:500</p> <p>NUMÉRICA</p>	<p>FECHA:</p> <p>FEBRERO 2017</p>	<p>Nº DE PLANO:</p> <p>6.1.1.1</p> <p>Nº DE HOJA:</p> <p>HOJA 8 DE 11</p>	<p>TÍTULO DE PLANO:</p> <p>ESTRUCTURAS ÁMBITO PALENCIA - HERRERA ALTERNATIVA MONZÓN - OESTE. VIADUCTOS VIADUCTO SOBRE A-231</p>
	 <p>ESCALA GRÁFICA</p>						

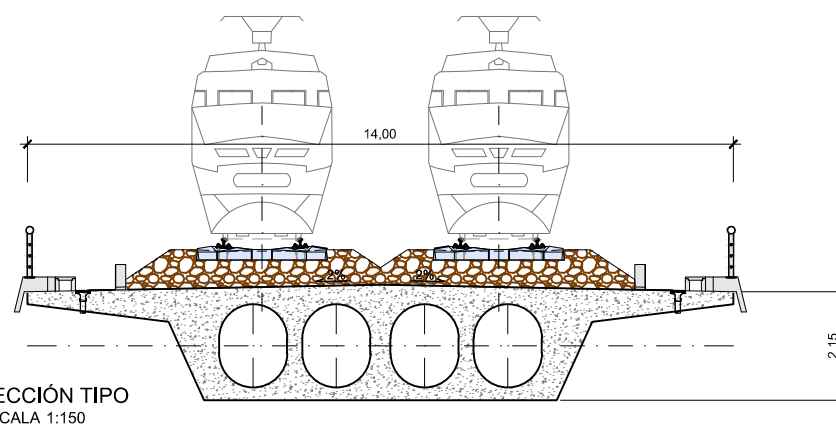




ALZADO  
ESCALA 1:750



PLANTA  
ESCALA 1:750



SECCIÓN TIPO  
ESCALA 1:150

Z:\Drobox (DCTMASD)\Carpeta del equipo de DCTMASDIE-2017 06-PALENCIA - ALAR DEL REY (INECO)\TRABAJO\6.1.1. MONZÓN-OESTE\6.1.1.1.H09.T1\_VI RIO VALDAVIA.dwg



SECRETARÍA DE ESTADO DE  
INFRAESTRUCTURAS, TRANSPORTES  
Y VIVIENDA  
SECRETARÍA GENERAL DE  
INFRAESTRUCTURAS

TÍTULO PROYECTO:

ESTUDIO INFORMATIVO DEL PROYECTO  
DE LA LÍNEA DE ALTA VELOCIDAD  
PALENCIA - ALAR DEL REY


AUTOR DEL PROYECTO:



ESCALA ORIGINAL A1

1:750

NUMÉRICA



GRÁFICA

FECHA:

FEBRERO  
2017

Nº DE PLANO:

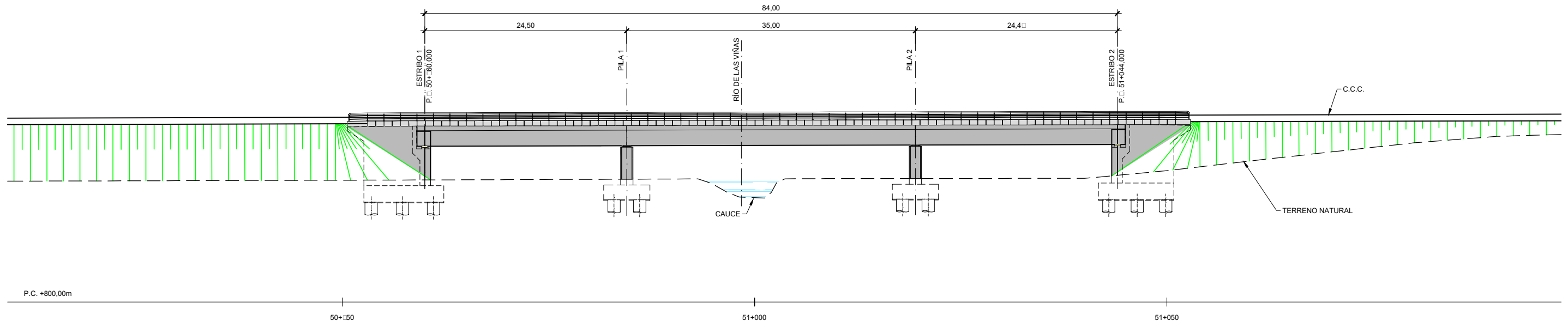
6.1.1.1

Nº DE HOJA:

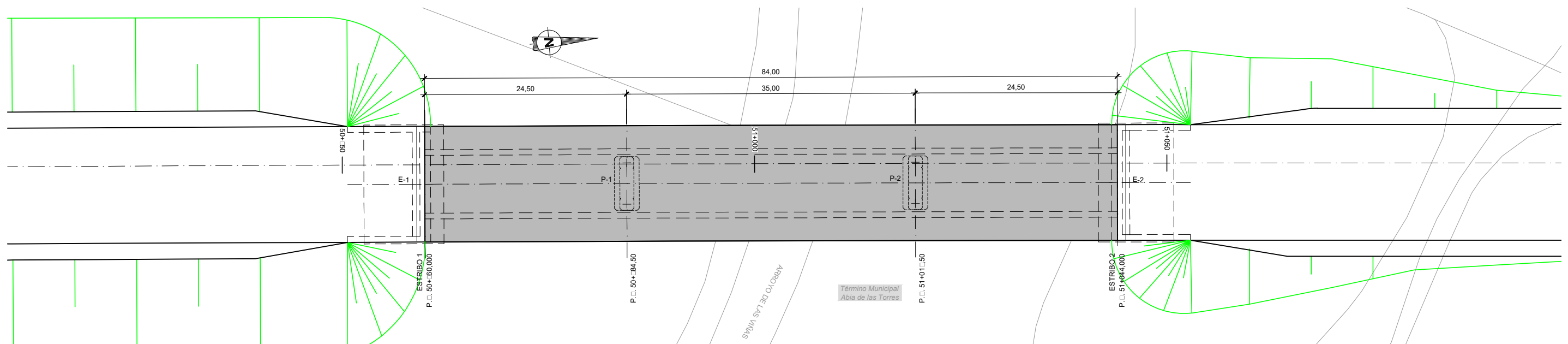
HOJA 9 DE 11

TÍTULO DE PLANO:

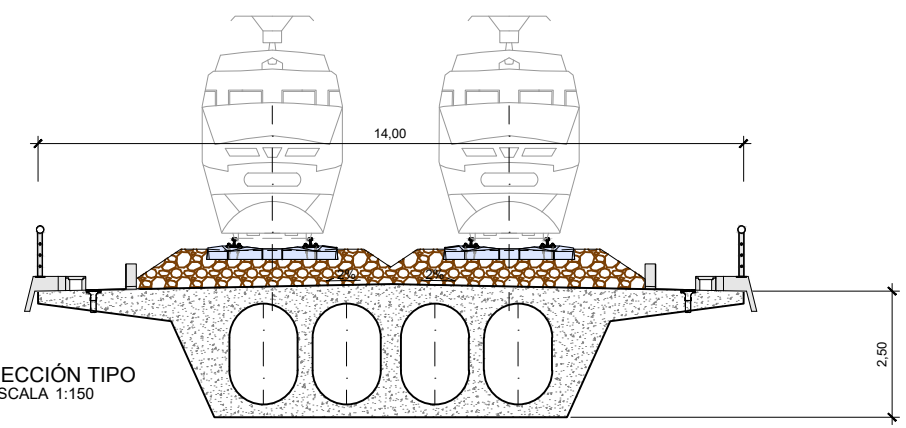
ESTRUCTURAS  
ÁMBITO PALENCIA - HERRERA  
ALTERNATIVA MONZÓN - OESTE. VIADUCTOS  
VIADUCTO SOBRE RÍO VALDAVIA



ALZADO  
ESCALA 1:500



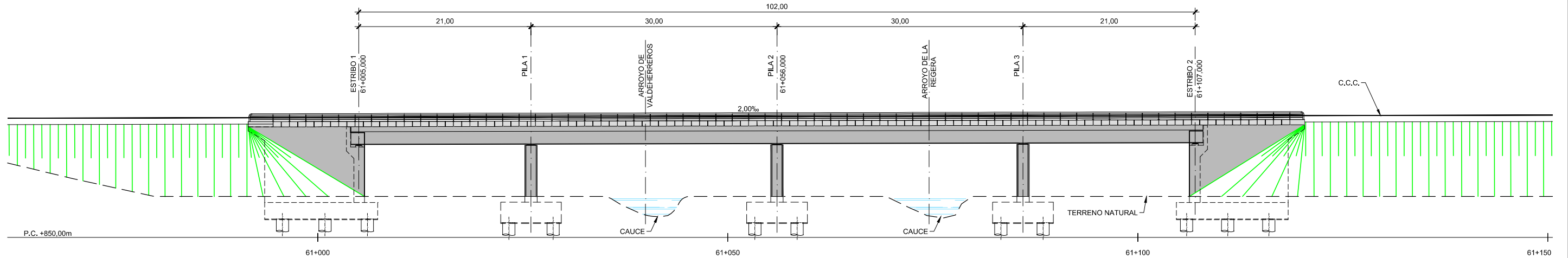
PLANTA  
ESCALA 1:500



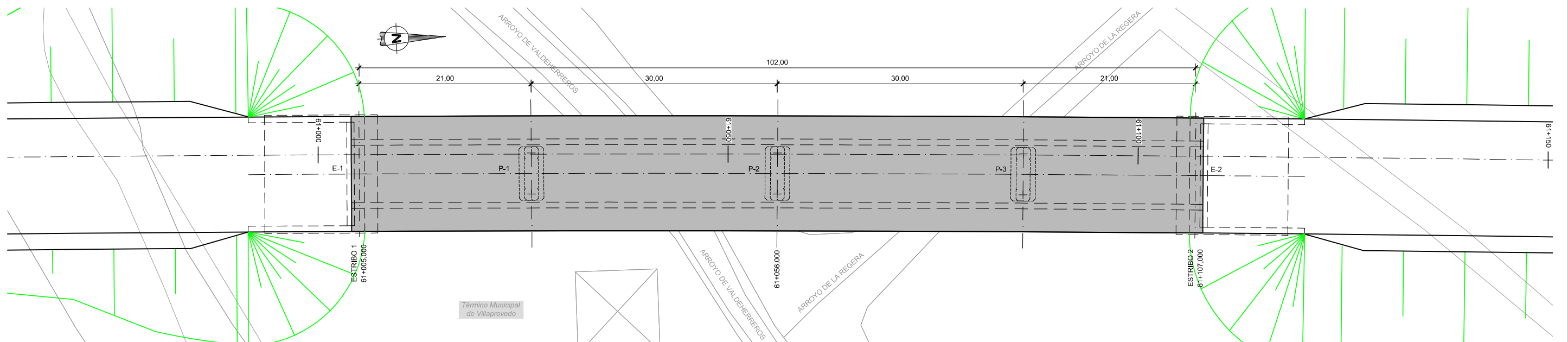
SECCIÓN TIPO  
ESCALA 1:150

Z:\Dropbox (DCTMASD)\Carpeta del equipo de DCTMASD\E 2017 06-PALENCIA - ALAR DEL REY (INECO)\TRABAJO\6.1.1.1.H10.11.VI.ARROYO VIÑAS.dwg

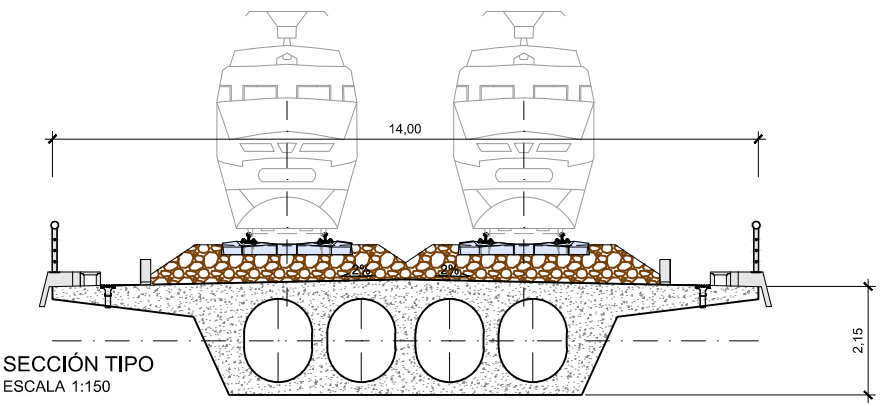
 <p>MINISTERIO DE FOMENTO</p>	<p>SECRETARÍA DE ESTADO DE INFRAESTRUCTURAS, TRANSPORTES Y VIVIENDA</p> <p>SECRETARÍA GENERAL DE INFRAESTRUCTURAS</p>	TÍTULO PROYECTO:	AUTOR DEL PROYECTO:	ESCALA ORIGINAL:	FECHA:	Nº DE PLANO:	TÍTULO DE PLANO:
		<p>ESTUDIO INFORMATIVO DEL PROYECTO DE LA LÍNEA DE ALTA VELOCIDAD PALENCIA - ALAR DEL REY</p>		<p>1:500</p> <p>NUMÉRICA</p>	<p>FEBRERO 2017</p>	<p>6.1.1.1</p> <p>Nº DE HOJA:</p> <p>HOJA 10 DE 11</p>	<p>ESTRUCTURAS</p> <p>ÁMBITO PALENCIA - HERRERA</p> <p>ALTERNATIVA MONZÓN - OESTE. VIADUCTOS</p> <p>VIADUCTO SOBRE EL ARROYO DE LAS VIÑAS</p>



ALZADO  
ESCALA 1:500



PLANTA  
ESCALA 1:500



SECCIÓN TIPO  
ESCALA 1:150

Z:\Dropbox (DCTMASD)\Carpeta del equipo de DCTMASDIE-2017\06-PALENCIA - ALAR DEL REY (INECO)\TRABAJO\6.1.1.H1.1.1.VI ARROYO VALDEHERREROS.dwg



SECRETARÍA DE ESTADO DE  
INFRAESTRUCTURAS, TRANSPORTES  
Y VIVIENDA  
SECRETARÍA GENERAL DE  
INFRAESTRUCTURAS

TÍTULO PROYECTO:  
**ESTUDIO INFORMATIVO DEL PROYECTO  
DE LA LÍNEA DE ALTA VELOCIDAD  
PALENCIA - ALAR DEL REY**

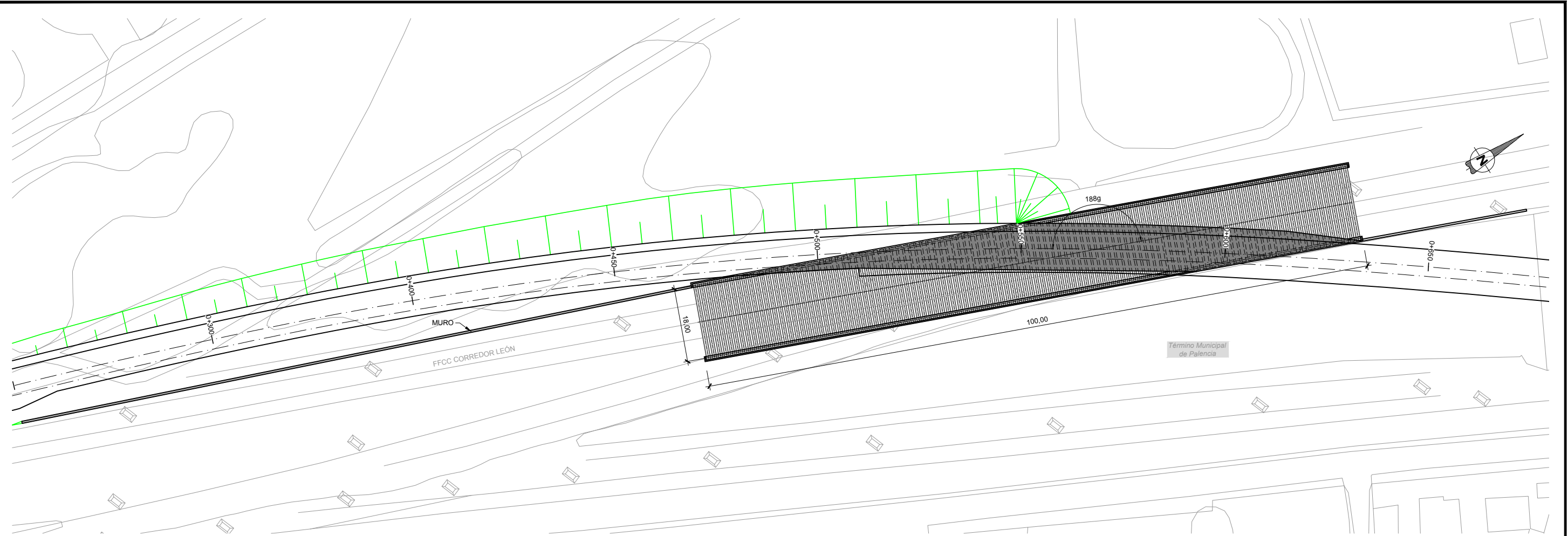
AUTOR DEL PROYECTO:  


ESCALA ORIGINAL A1  
1:500  
NUMÉRICA  
0 5 10m  
GRÁFICA

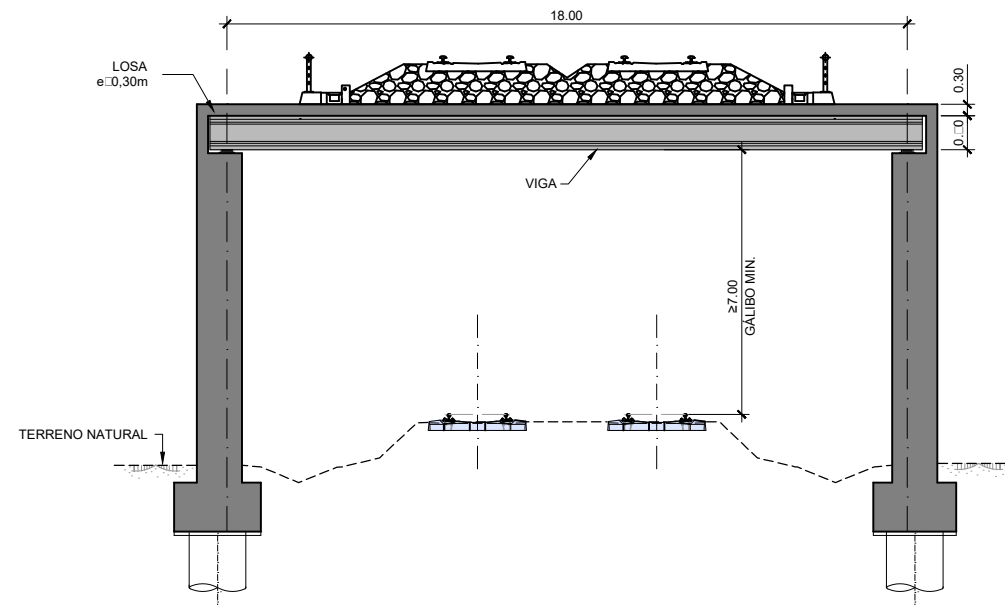
FECHA:  
FEBRERO  
2017

Nº DE PLANO:  
6.1.1.1  
Nº DE HOJA:  
HOJA 11 DE 11

TÍTULO DE PLANO:  
**ESTRUCTURAS  
ÁMBITO PALENCIA - HERRERA  
ALTERNATIVA MONZÓN - OESTE. VIADUCTOS  
VIADUCTO SOBRE EL ARROYO DE VALDEHERREROS**



PLANTA  
ESCALA 1:1000



SECCIÓN TIPO  
ESCALA 1:200

Z:\Dropbox (DCTMASD)\Carpeta del equipo de DCTMASD\E\2017 06-PALENCIA - ALAR DEL REY (INECO)\TRABAJO\6.1.1.MONZÓN-OESTE\6.1.1.2.H01.05\_PÉRGOLA SOBRE VÍA FFCC CORREDOR LEÓN.dwg



SECRETARÍA DE ESTADO DE  
INFRAESTRUCTURAS, TRANSPORTES  
Y VIVIENDA  
SECRETARÍA GENERAL DE  
INFRAESTRUCTURAS

TÍTULO PROYECTO:

ESTUDIO INFORMATIVO DEL PROYECTO  
DE LA LÍNEA DE ALTA VELOCIDAD  
PALENCIA - ALAR DEL REY

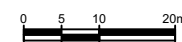
AUTOR DEL PROYECTO:



ESCALA ORIGINAL A1

1:1000

NUMÉRICA



GRÁFICA

FECHA:

FEBRERO  
2017

Nº DE PLANO:

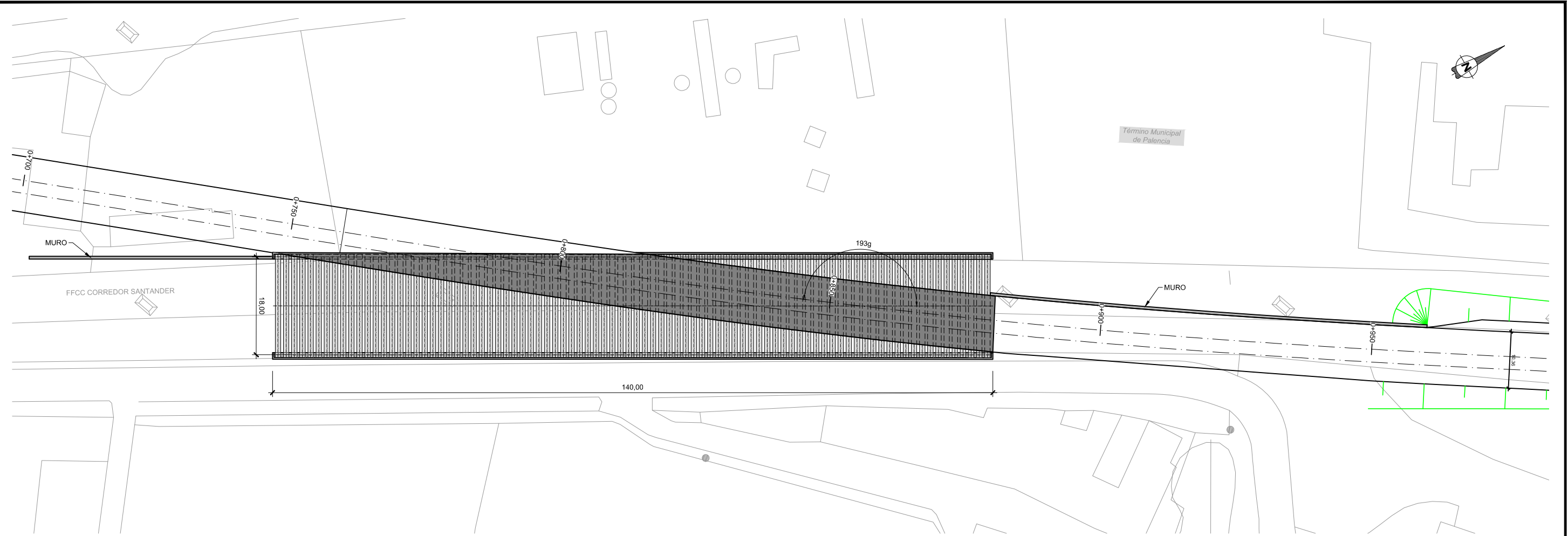
6.1.1.2

Nº DE HOJA:

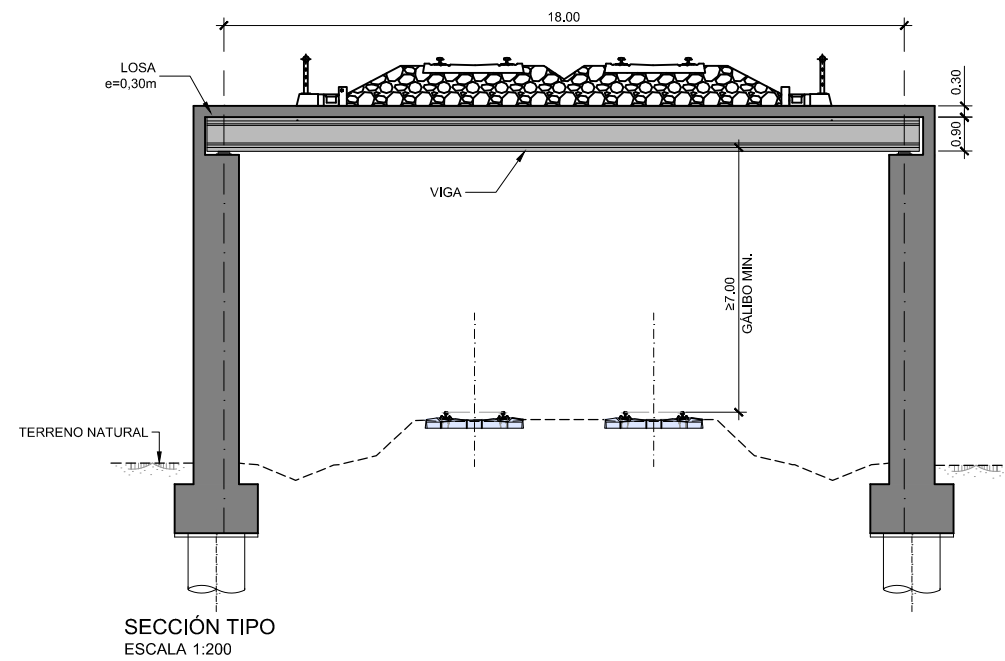
HOJA 1 DE 5

TÍTULO DE PLANO:

ESTRUCTURAS  
ÁMBITO PALENCIA - HERRERA  
ALTERNATIVA MONZÓN - OESTE. PÉRGOLAS  
PÉRGOLA SOBRE VÍA FFCC CORREDOR LEÓN



PLANTA  
ESCALA 1:750



SECCIÓN TIPO  
ESCALA 1:200

Z:\Drobox (DCTMASD)\Carpeta del equipo de DCTMASDIE-2017 06-PALENCIA - ALAR DEL REY (INECO)\TRABAJO\6.1.1 MONZÓN-OESTE\6.1.1.2.H02.05\_PÉRGOLA SOBRE VÍA FFCC CORREDOR SANTANDER.dwg



SECRETARÍA DE ESTADO DE  
INFRAESTRUCTURAS, TRANSPORTES  
Y VIVIENDA  
SECRETARÍA GENERAL DE  
INFRAESTRUCTURAS

TÍTULO PROYECTO:  
**ESTUDIO INFORMATIVO DEL PROYECTO  
DE LA LÍNEA DE ALTA VELOCIDAD  
PALENCIA - ALAR DEL REY**

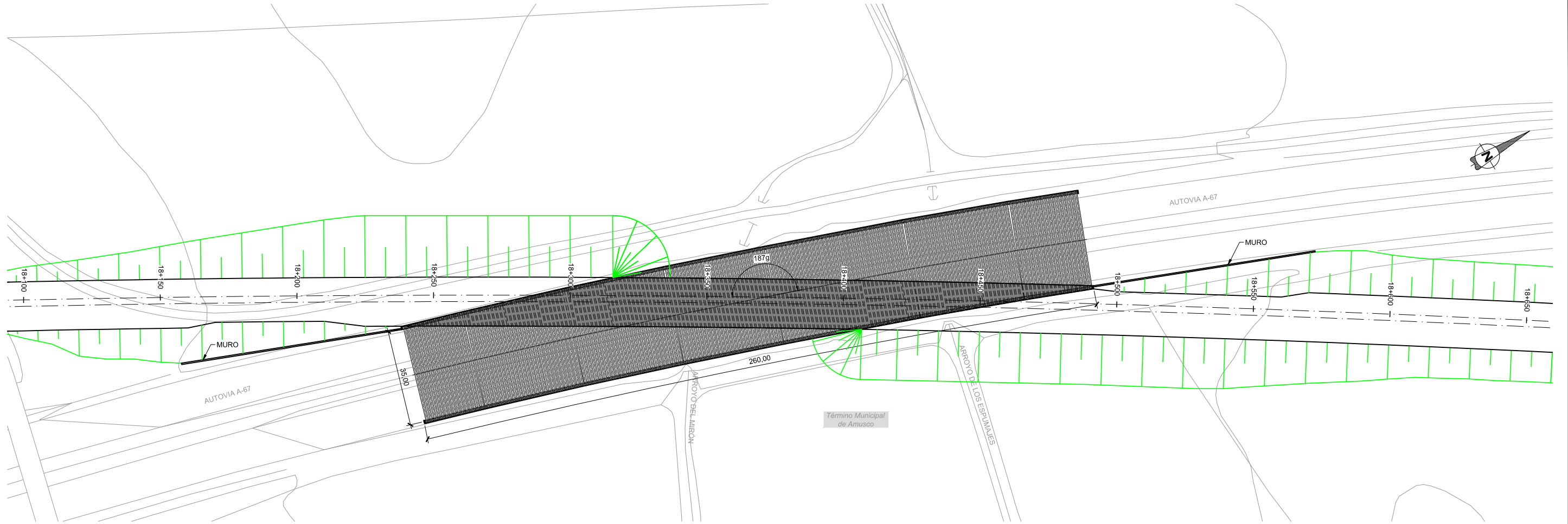
AUTOR DEL PROYECTO:  


ESCALA ORIGINAL A1  
1:750  
NUMÉRICA  
0 0.5 10 20m  
GRÁFICA

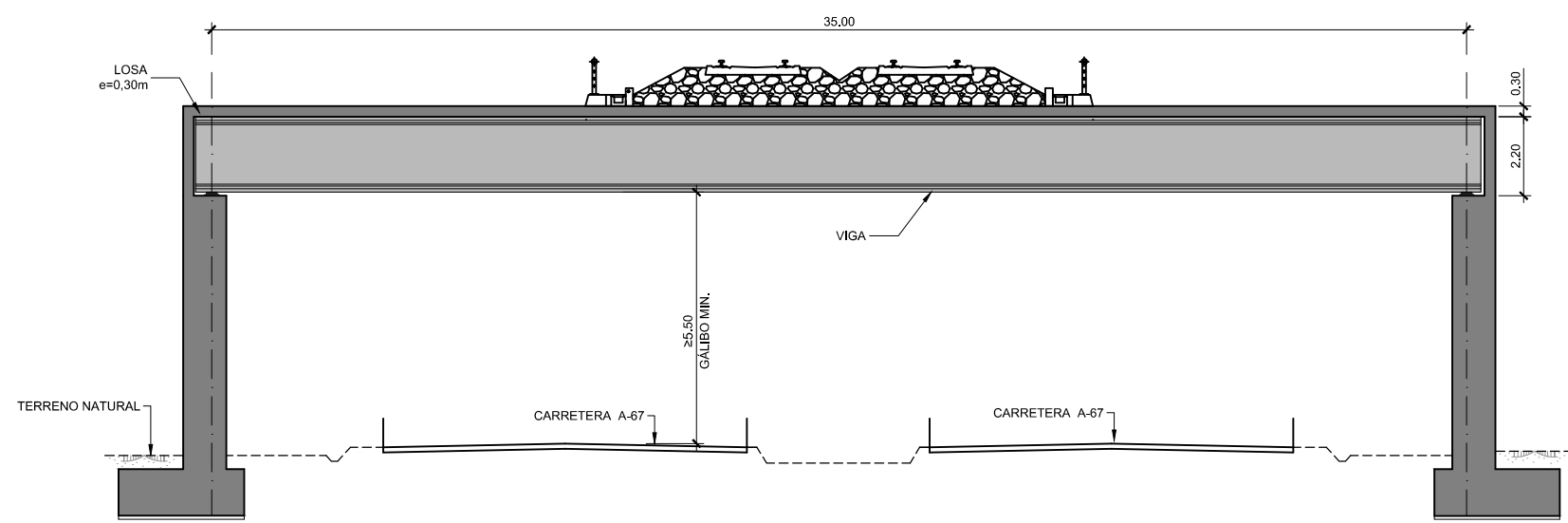
FECHA:  
FEBRERO  
2017

Nº DE PLANO:  
6.1.1.2  
Nº DE HOJA:  
HOJA 2 DE 5

TÍTULO DE PLANO:  
**ESTRUCTURAS  
ÁMBITO PALENCIA - HERRERA  
ALTERNATIVA MONZON - OESTE. PÉRGOLAS  
PÉRGOLA SOBRE VÍA FF.CC. CORREDOR SANTANDER**



PLANTA  
ESCALA 1:1500



SECCIÓN TIPO  
ESCALA 1:200

Z:\Droptop (DCTMASD)\Carpeta del equipo de DCTMASDIE-2017 06-PALENCIA - ALAR DEL REY (INECO)\TRABAJO\6.1.1. MONZÓN-OESTE\6.1.1.2.H03.05\_PÉRGOLA ARROYO ESPUMAJES-A67.dwg

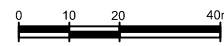


SECRETARÍA DE ESTADO DE  
INFRAESTRUCTURAS, TRANSPORTES  
Y VIVIENDA  
SECRETARÍA GENERAL DE  
INFRAESTRUCTURAS

TÍTULO PROYECTO:  
**ESTUDIO INFORMATIVO DEL PROYECTO  
DE LA LÍNEA DE ALTA VELOCIDAD  
PALENCIA - ALAR DEL REY**

AUTOR DEL PROYECTO:  

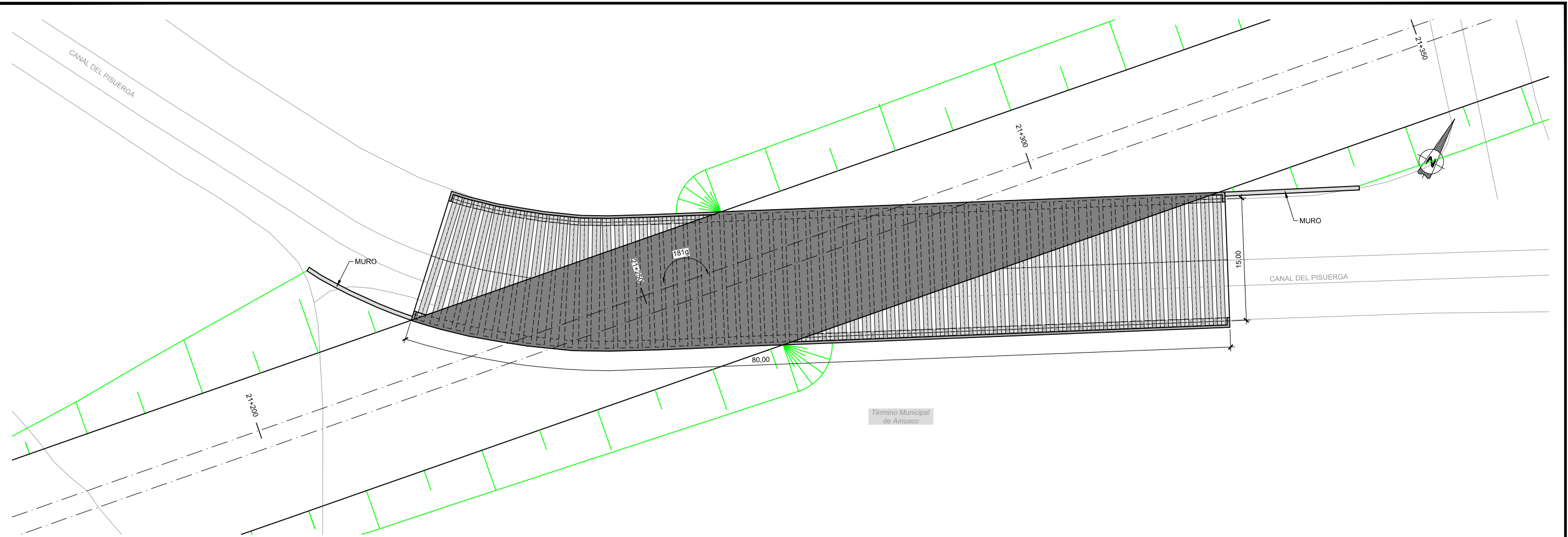

ESCALA ORIGINAL A1  
1:1500  
NUMÉRICA  
GRÁFICA



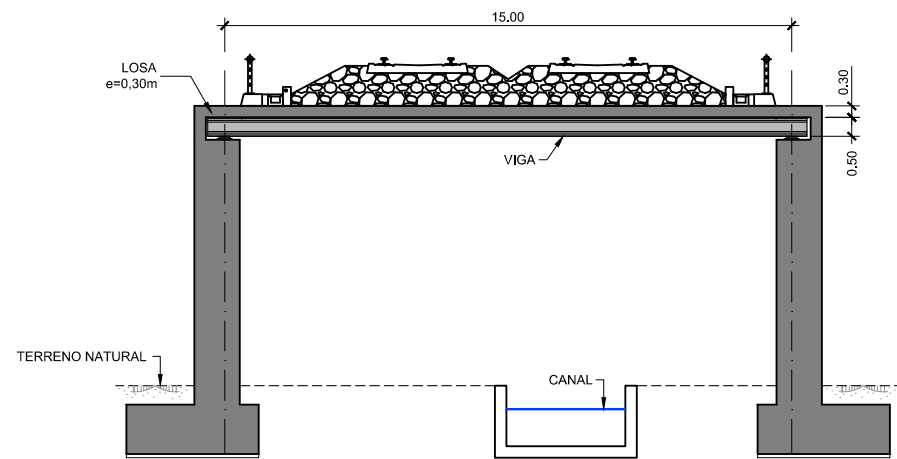
FECHA:  
FEBRERO  
2017

Nº DE PLANO:  
6.1.1.2  
Nº DE HOJA:  
HOJA 3 DE 5

TÍTULO DE PLANO:  
**ESTRUCTURAS  
ÁMBITO PALENCIA - HERRERA  
ALTERNATIVA MONZON - OESTE. PÉRGOLAS  
PÉRGOLA SOBRE ARROYO ESPUMAJES Y A-67**



PLANTA  
ESCALA 1:500



SECCIÓN TIPO  
ESCALA 1:200

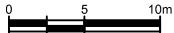
Z:\Dropbox (DCTMASD)\Carpeta del equipo de DCTMASDIE-2017 06-PALENCIA - ALAR DEL REY (INECO)\TRABAJO\6.1.1 MONZÓN-OESTE\6.1.1.2.H04.05\_PERGOLA\_PISUERGA.dwg



SECRETARÍA DE ESTADO DE  
INFRAESTRUCTURAS, TRANSPORTES  
Y VIVIENDA  
SECRETARÍA GENERAL DE  
INFRAESTRUCTURAS

TÍTULO PROYECTO:  
**ESTUDIO INFORMATIVO DEL PROYECTO  
DE LA LÍNEA DE ALTA VELOCIDAD  
PALENCIA - ALAR DEL REY**

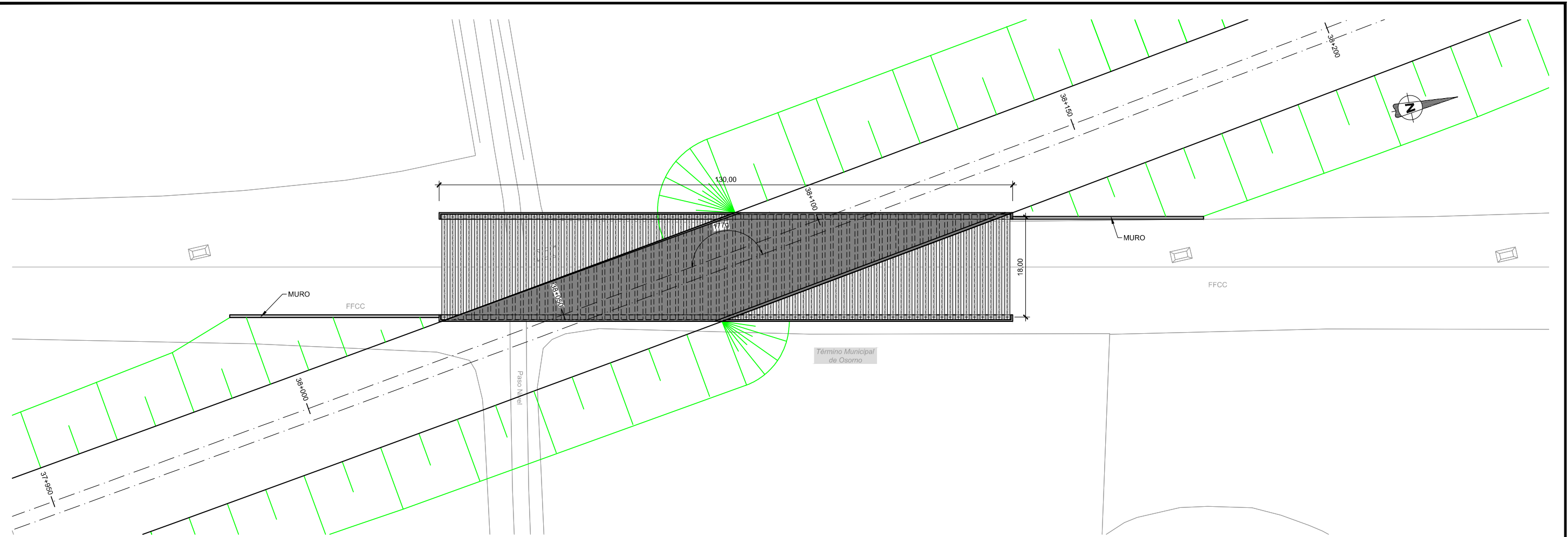
AUTOR DEL PROYECTO:  


ESCALA ORIGINAL A1  
1:500  
NUMÉRICA  
  
GRÁFICA

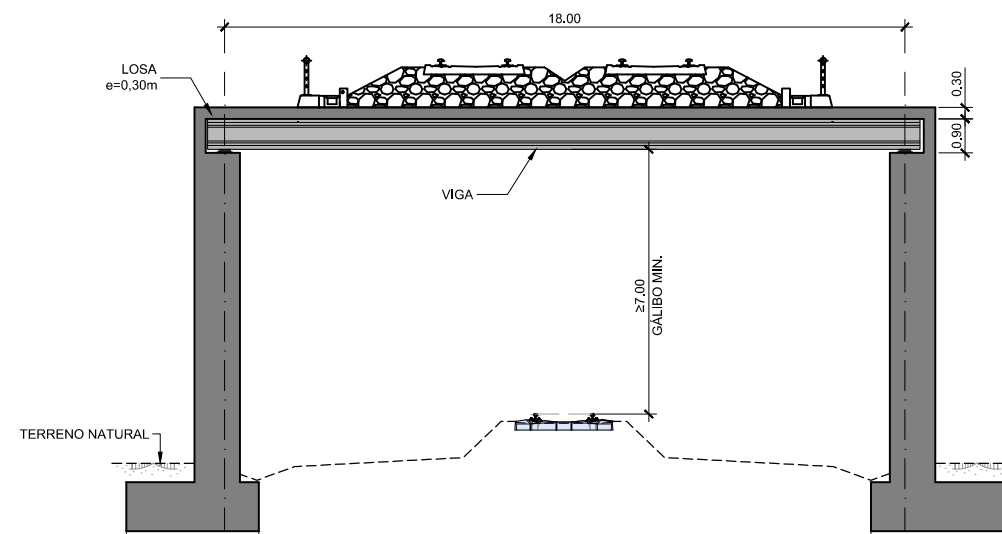
FECHA:  
FEBRERO  
2017

Nº DE PLANO:  
6.1.1.2  
Nº DE HOJA:  
HOJA 4 DE 5

TÍTULO DE PLANO:  
**ESTRUCTURAS  
ÁMBITO PALENCIA - HERRERA  
ALTERNATIVA MONZON - OESTE. PÉRGOLAS  
PÉRGOLA SOBRE CANAL DEL PISUERGA**



PLANTA  
ESCALA 1:750



SECCIÓN TIPO  
ESCALA 1:200

Z:\Drobox (DCTMASD)\Carpeta del equipo de DCTMASDIE-2017-06-PALENCIA - ALAR DEL REY (INECO)\TRABAJO\6.1.1.2.H05.05\_PERGOLA\_FFCC.dwg



SECRETARÍA DE ESTADO DE  
INFRAESTRUCTURAS, TRANSPORTES  
Y VIVIENDA  
SECRETARÍA GENERAL DE  
INFRAESTRUCTURAS

TÍTULO PROYECTO:  
**ESTUDIO INFORMATIVO DEL PROYECTO  
DE LA LÍNEA DE ALTA VELOCIDAD  
PALENCIA - ALAR DEL REY**

AUTOR DEL PROYECTO:  
**ineco**

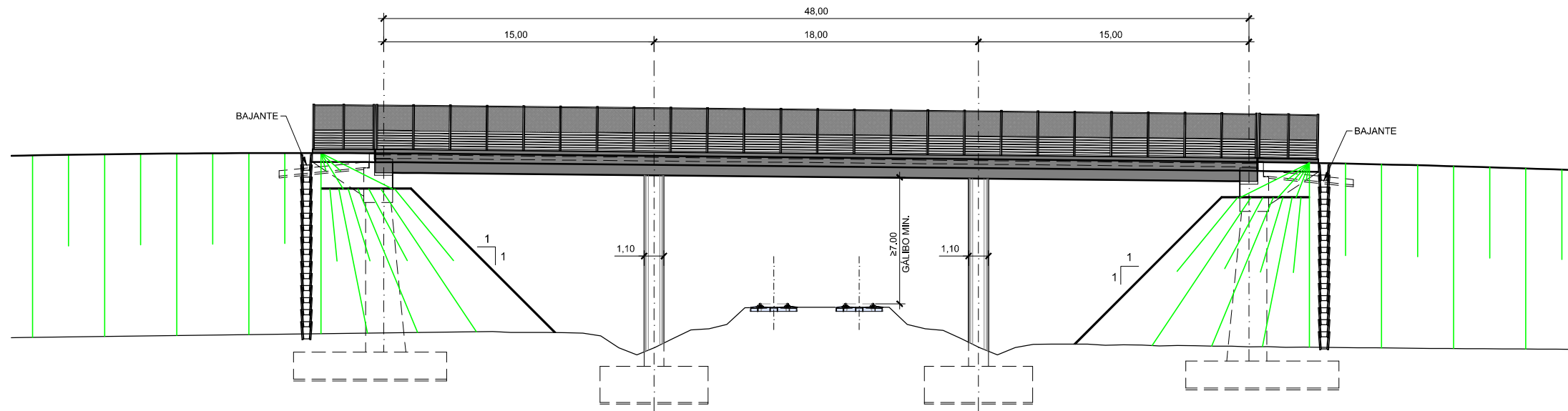
ESCALA ORIGINAL A1  
**1:750**  
NUMÉRICA GRÁFICA

FECHA:  
**FEBRERO  
2017**

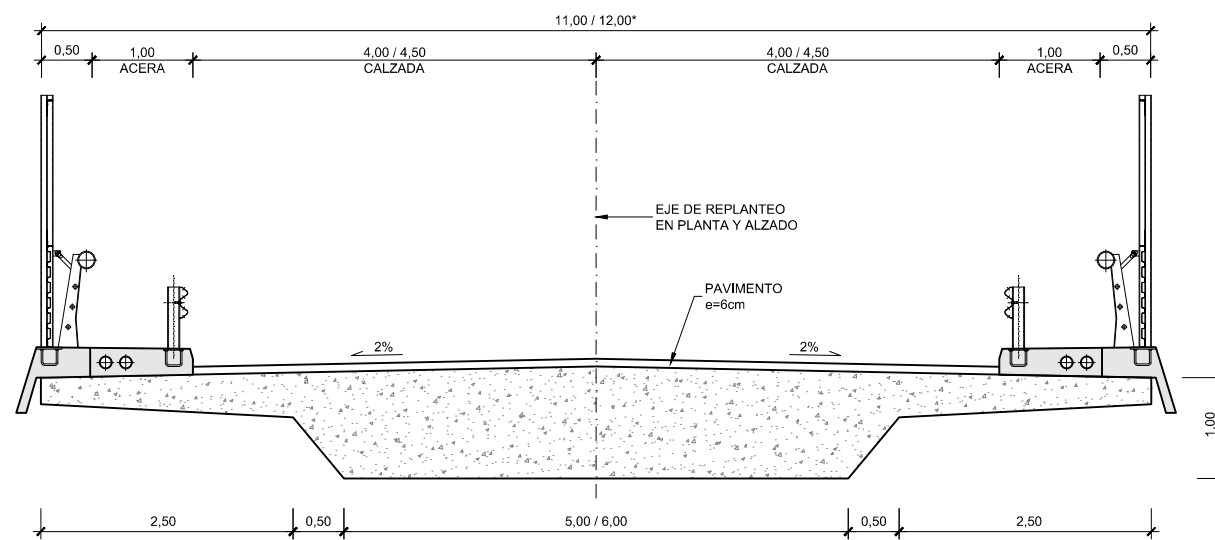
Nº DE PLANO:  
**6.1.1.2**  
Nº DE HOJA:  
**HOJA 5 DE 5**

TÍTULO DE PLANO:  
**ESTRUCTURAS  
ÁMBITO PALENCIA - HERRERA  
ALTERNATIVA MONZON - OESTE. PÉRGOLAS  
PÉRGOLA SOBRE FFCC**





ALZADO  
ESCALA 1:300



SECCIÓN TIPO  
ESCALA 1:75

NOTA:  
LA ANCHURA DEL TABLERO A ADOPTAR SERÁ:  
- CARRETERAS PROVINCIALES 12,00m,  
- CARRETERAS AUTONÓMICAS 11,00m.

PASO	P.K.	VÍA
PS-25.0 / PP-4301	25+060	CARRETERA PP-4301
PS-28.2 / P-430	28+222	CARRETERA P-430
PS-30.8 / P-431	30+800	CARRETERA P-431
PS-33.8 / P-434	33+865	CARRETERA P-434
PS-37.0 / PP-4331	37+050	CARRETERA PP-4331
PS-43.0 / P-981	43+020	CARRETERA P-981
PS-49.1 / P-245	49+160	CARRETERA P-245 (VÍA PECUARIA)
PS-60.1 / PP-2321	60+110	CARRETERA PP-2321
PS-63.8 / P-232	63+810	CARRETERA P-232

Z:\Drobox (DCTM\SD)\Carpeta del equipo de DCTM\SDIE-2017 06-PALENCIA - ALAR DEL REY (INECO)\TRABAJO\6.1.1.MONZÓN-OESTE\6.1.1.3.H01.02\_PASOS SUPERIORES CTRA.dwg



SECRETARÍA DE ESTADO DE  
INFRAESTRUCTURAS, TRANSPORTES  
Y VIVIENDA  
SECRETARÍA GENERAL DE  
INFRAESTRUCTURAS

TÍTULO PROYECTO:  
**ESTUDIO INFORMATIVO DEL PROYECTO  
DE LA LÍNEA DE ALTA VELOCIDAD  
PALENCIA - ALAR DEL REY**

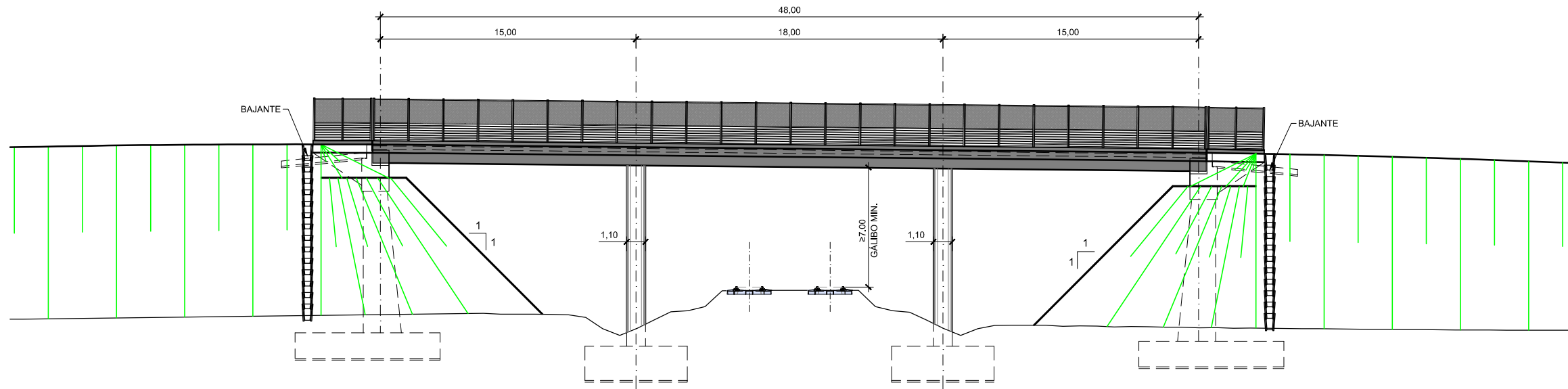
AUTOR DEL PROYECTO:  
**ineco**

ESCALA ORIGINAL A1  
**INDICADAS**  
NUMÉRICA GRÁFICA

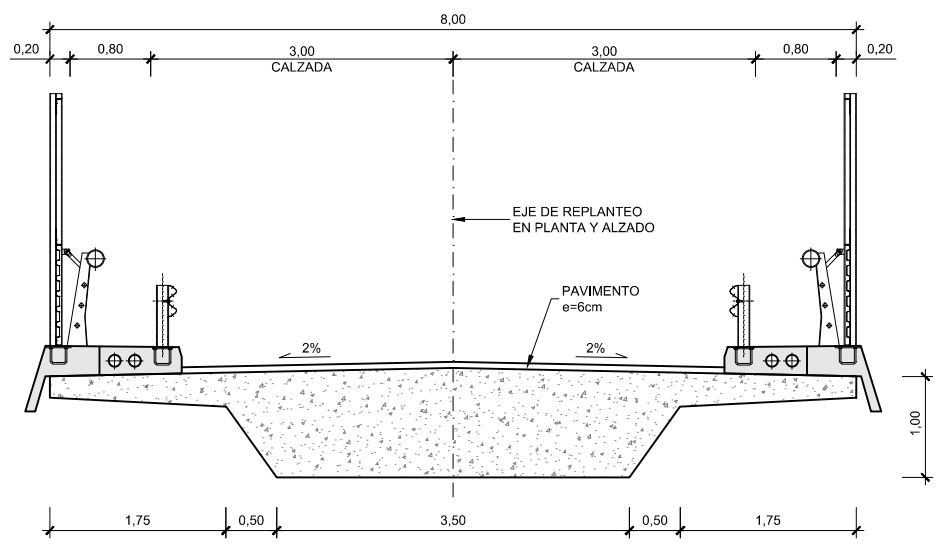
FECHA:  
**FEBRERO  
2017**

Nº DE PLANO:  
**6.1.1.3**  
Nº DE HOJA:  
HOJA 1 DE 2

TÍTULO DE PLANO:  
**ESTRUCTURAS  
ÁMBITO PALENCIA - HERRERA  
ALTERNATIVA MONZÓN - OESTE. PASOS SUPERIORES  
PASO SUPERIOR DE CARRETERA**



ALZADO  
ESCALA 1:300



SECCIÓN TIPO  
ESCALA 1:75

PASO	P.K.	VÍA
PS-4.1	4+155	CAMINO
PS-6.4	6+435	CAMINO
PS-8.5	8+510	CAMINO (VÍA PECUARIA)
PS-12.6	12+615	CAMINO (VÍA PECUARIA)
PS 24.8 (A-67)	24.8 (A-67)	CAMINO
PS-21.1	21+125	CAMINO
PS-22.7	22+760	CAMINO DEL CIGÜEÑAL
PS-26.7	26+750	CAMINO
PS-29.8	29+873	CAMINO
PS-36.0	36+000	CAMINO
PS-39.6	39+665	CAMINO DE CARRECABAÑAS
PS-51.2	51+270	CAMINO
PS-52.5	52+575	CAMINO
PS-54.1	54+130	CAMINO DE SAN JUAN
PS-55.5	55+500	CAMINO (VÍA PECUARIA)
PS-56.7	56+720	CAMINO (VÍA PECUARIA)
PS-58.1	58+150	CAMINO
PS-58.9	58+995	CAMINO
PS-62.6	62+615	CAMINO (VÍA PECUARIA)

Z:\Droptop (DCTMASD)\Carpeta del equipo de DCTMASDIE-2017 06-PALENCIA - ALAR DEL REY (INECO)\TRABAJO\06.1.1 MONZÓN-OESTE\6.1.1.3.H02.02\_PASOS SUPERIORES CAMINO.dwg



SECRETARÍA DE ESTADO DE INFRAESTRUCTURAS, TRANSPORTES Y VIVIENDA  
SECRETARÍA GENERAL DE INFRAESTRUCTURAS

TÍTULO PROYECTO:  
**ESTUDIO INFORMATIVO DEL PROYECTO DE LA LÍNEA DE ALTA VELOCIDAD PALENCIA - ALAR DEL REY**

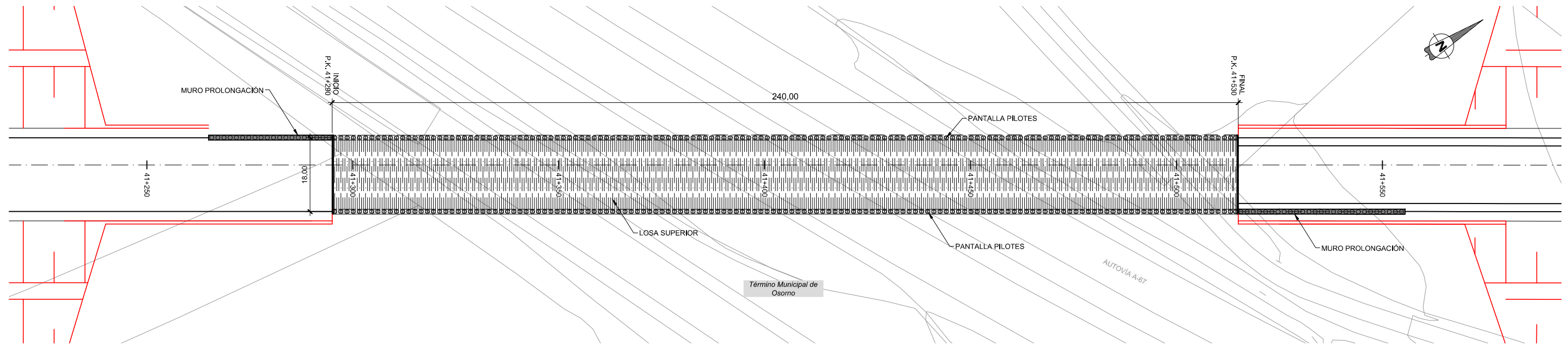


ESCALA ORIGINAL A1  
**INDICADAS**  
NÚMÉRICA GRÁFICA

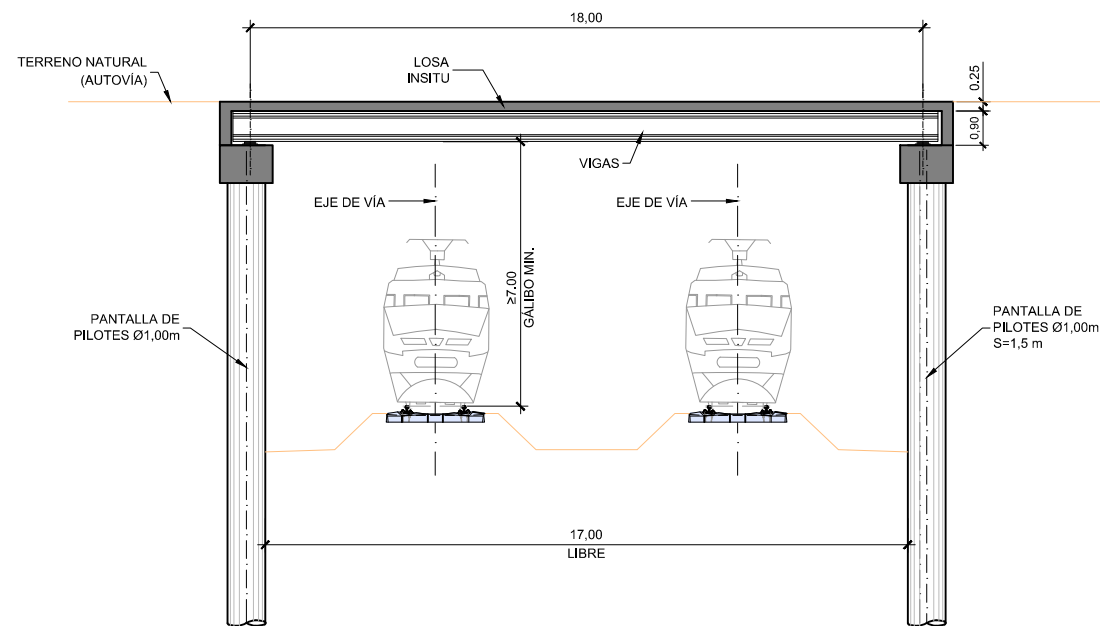
FECHA:  
**FEBRERO 2017**

Nº DE PLANO:  
**6.1.1.3**  
Nº DE HOJA:  
**HOJA 2 DE 2**

TÍTULO DE PLANO:  
**ESTRUCTURAS  
ÁMBITO PALENCIA - HERRERA  
ALTERNATIVA MONZÓN - OESTE. PASOS SUPERIORES  
PASO SUPERIOR DE CAMINO**



PLANTA  
ESCALA 1:1000



SECCIÓN TIPO  
ESCALA 1:200

Z:\Droptop\DCTMASD\Carpeta del equipo de DCTMASDIE-2017 06-PALENCIA - ALAR DEL REY (INECO)\TRABAJO\6.1.1 MONZÓN-OESTE\6.1.1.4.H01.03\_PASO INFERIOR A-67.dwg



SECRETARÍA DE ESTADO DE  
INFRAESTRUCTURAS, TRANSPORTES  
Y VIVIENDA  
SECRETARÍA GENERAL DE  
INFRAESTRUCTURAS

TÍTULO PROYECTO:

ESTUDIO INFORMATIVO DEL PROYECTO  
DE LA LÍNEA DE ALTA VELOCIDAD  
PALENCIA - ALAR DEL REY

AUTOR DEL PROYECTO:



ESCALA ORIGINAL A1

INDICADAS

NUMÉRICA GRÁFICA

FECHA:

FEBRERO  
2017

Nº DE PLANO:

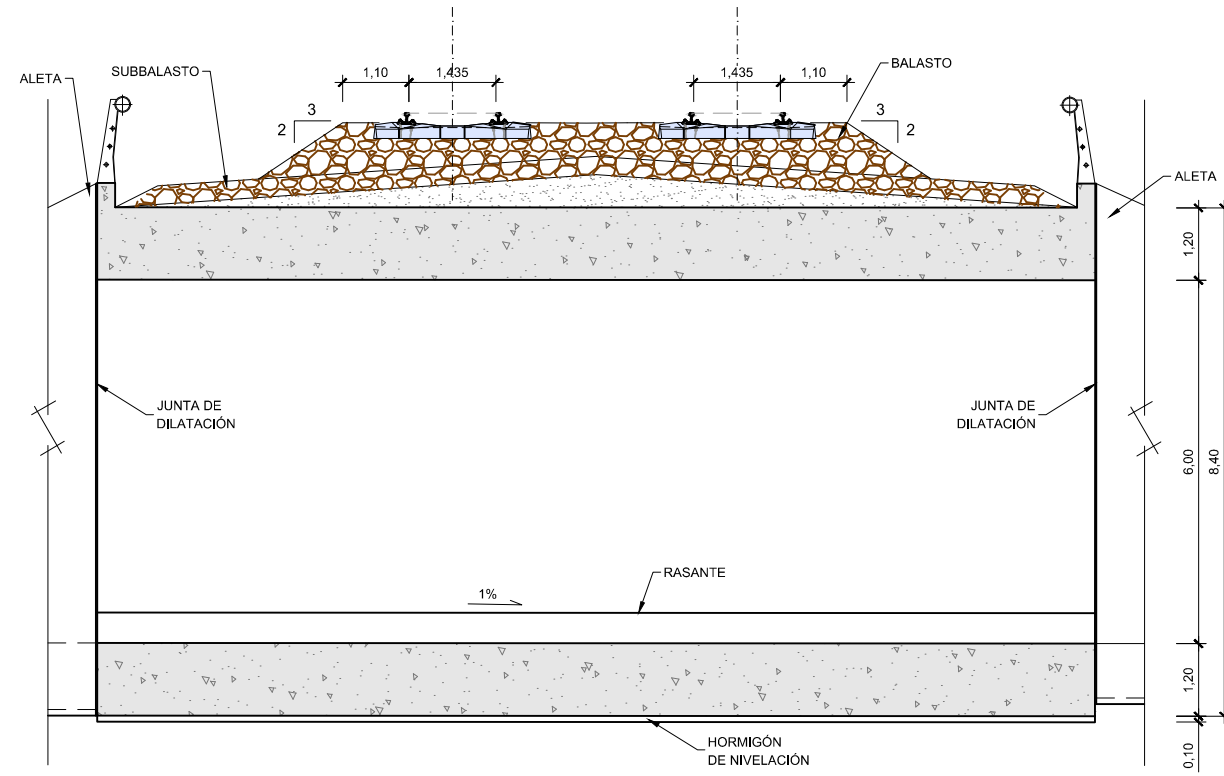
6.1.1.4

Nº DE HOJA:

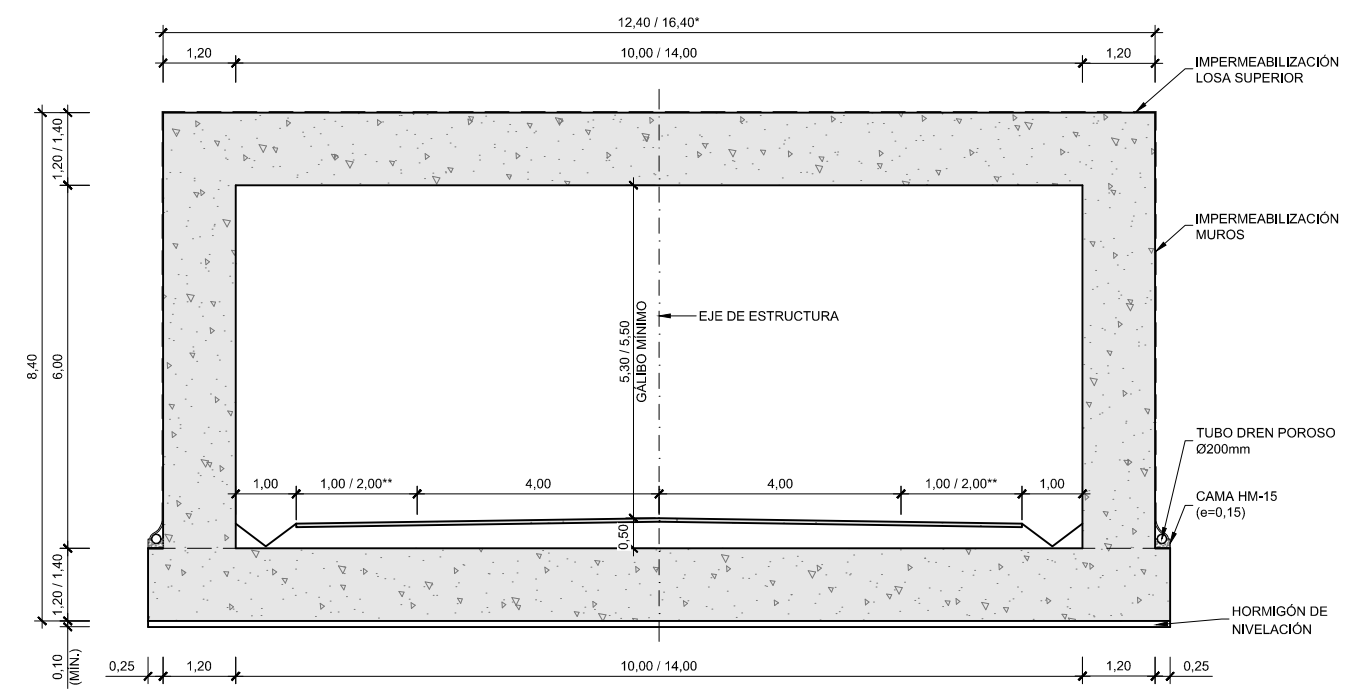
HOJA 1 DE 3

TÍTULO DE PLANO:

ESTRUCTURAS  
ÁMBITO PALENCIA - HERRERA  
ALTERNATIVA MONZÓN - OESTE. PASOS INFERIORES  
PASO INFERIOR SINGULAR BAJO A-67



ALZADO  
ESCALA 1:125



SECCIÓN TIPO  
ESCALA 1:125

NOTA:  
\* LAS CARRETERAS PROVINCIALES ADOPTARÁN UN GÁLIBO HORIZONTAL LIBRE DE 10,00m. EN LAS CARRETERAS AUTONÓMICAS SE REALIZARÁN LAS MODIFICACIONES ESTRUCTURALES PERTINENTES PARA ALCANZAR LOS 14,00m.  
\*\* SOBREAÑO EN CARRETERAS AUTONÓMICAS

PASO	P.K.	VÍA
PI-19.4 / P-420	19+450	CARRETERA P-420
PI-19.9 / PP-4304	19+910	CARRETERA PP-4304

Z:\Drobox (DCTMASD)\Carpeta del equipo de DCTMASDIE-2017 06-PALENCIA - ALAR DEL REY (INECO)\TRABAJO\6.1.1 MONZÓN-OESTE\6.1.1.4.H02.03\_PASOS INFERIORES CTRA.dwg



SECRETARÍA DE ESTADO DE INFRAESTRUCTURAS, TRANSPORTES Y VIVIENDA  
SECRETARÍA GENERAL DE INFRAESTRUCTURAS

TÍTULO PROYECTO:  
**ESTUDIO INFORMATIVO DEL PROYECTO DE LA LÍNEA DE ALTA VELOCIDAD PALENCIA - ALAR DEL REY**

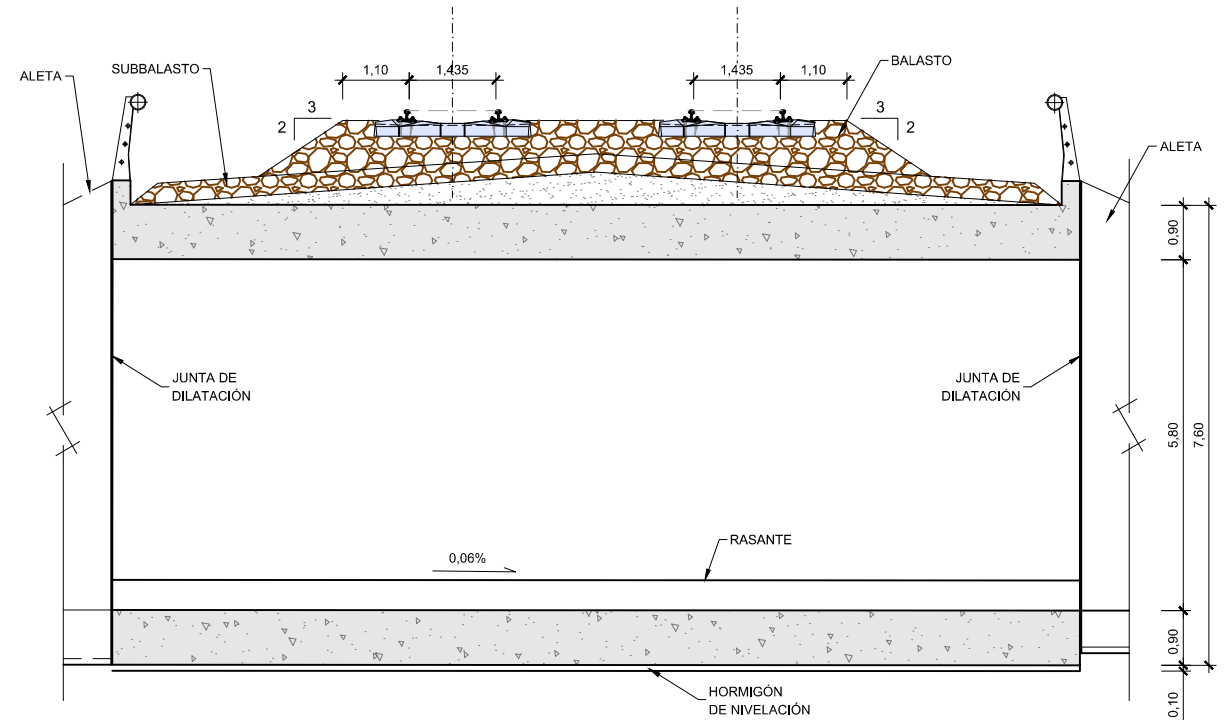
AUTOR DEL PROYECTO:  
**ineco**

ESCALA ORIGINAL A1  
1:125  
NUMÉRICA GRÁFICA

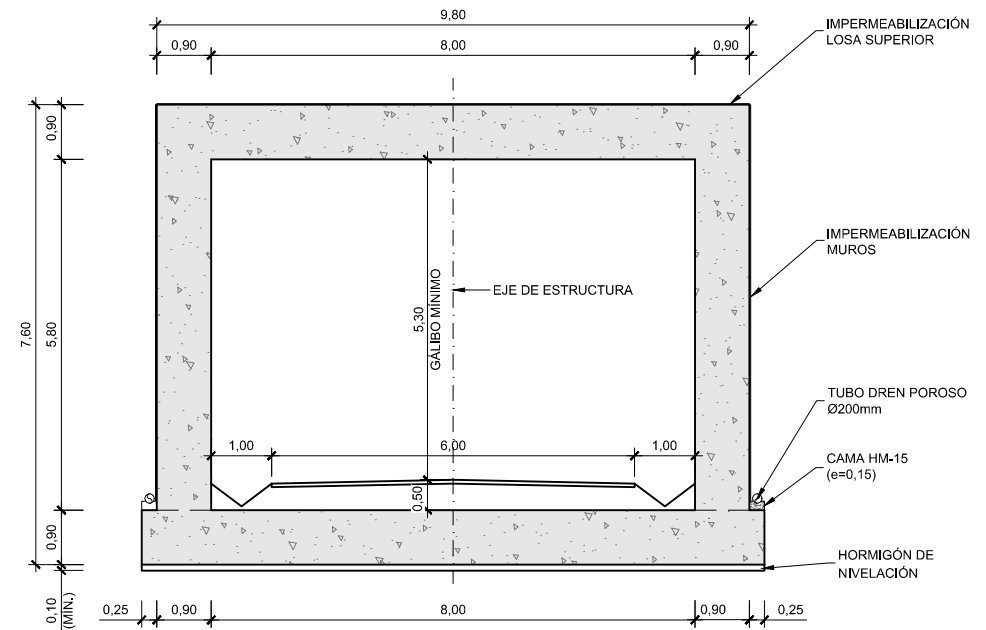
FECHA:  
FEBRERO 2017

Nº DE PLANO:  
6.1.1.4  
Nº DE HOJA:  
HOJA 2 DE 3

TÍTULO DE PLANO:  
**ESTRUCTURAS  
ÁMBITO PALENCIA - HERRERA  
ALTERNATIVA MONZÓN - OESTE. PASOS INFERIORES  
PASO INFERIOR DE CARRETERA**



ALZADO  
ESCALA 1:125



SECCIÓN TIPO  
ESCALA 1:125

PASO	P.K.	VÍA
PI-11.8	11+865	CAMINO
PI-17.9	17+915	CAMINO
PI-24.1	24+100	CAMINO
PI-32.5	32+500	CAMINO
PI-43.8	43+850	CAMINO
PI-45.1	45+135	CAMINO
PI-46.4	46+435	CAMINO CANAL DE OSORNO

Z:\Drobox (DCTMASD)\Carpeta del equipo de DCTMASDIE-2017 06-PALENCIA - ALAR DEL REY (INECO)\TRABAJO\6.1.1 MONZÓN-OESTE\6.1.1.4.H03.03\_PASOS INFERIORES CAMINO.dwg



SECRETARÍA DE ESTADO DE  
INFRAESTRUCTURAS, TRANSPORTES  
Y VIVIENDA  
SECRETARÍA GENERAL DE  
INFRAESTRUCTURAS

TÍTULO PROYECTO:  
**ESTUDIO INFORMATIVO DEL PROYECTO  
DE LA LÍNEA DE ALTA VELOCIDAD  
PALENCIA - ALAR DEL REY**

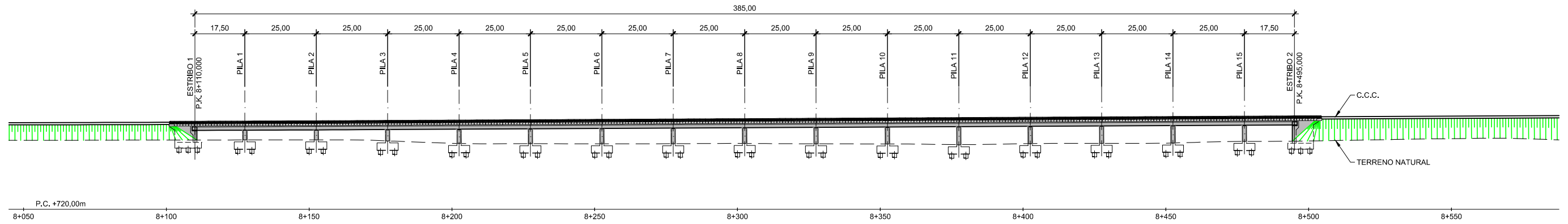
AUTOR DEL PROYECTO:  
**ineco**

ESCALA ORIGINAL A1  
1:125  
NUMÉRICA GRÁFICA

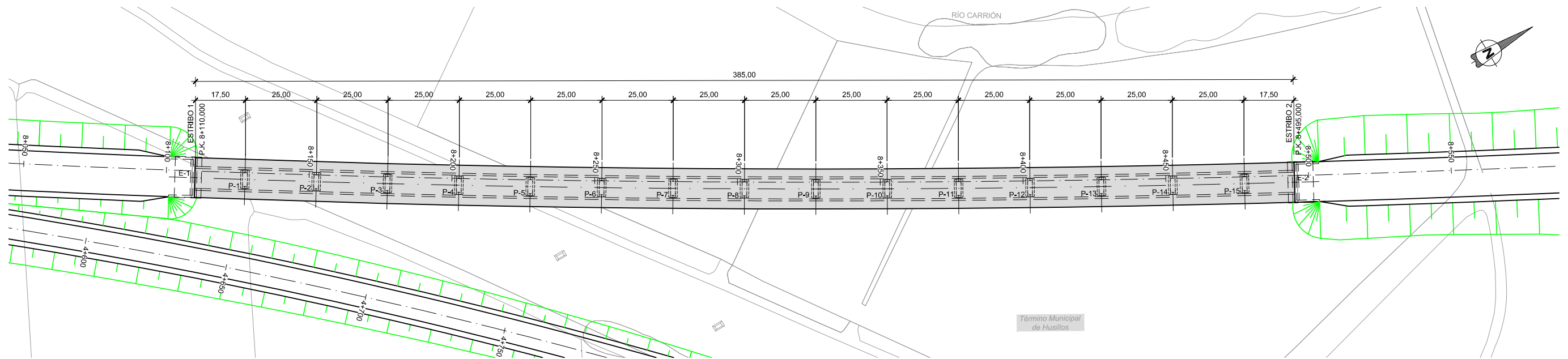
FECHA:  
FEBRERO  
2017

Nº DE PLANO:  
6.1.1.4  
Nº DE HOJA:  
HOJA 3 DE 3

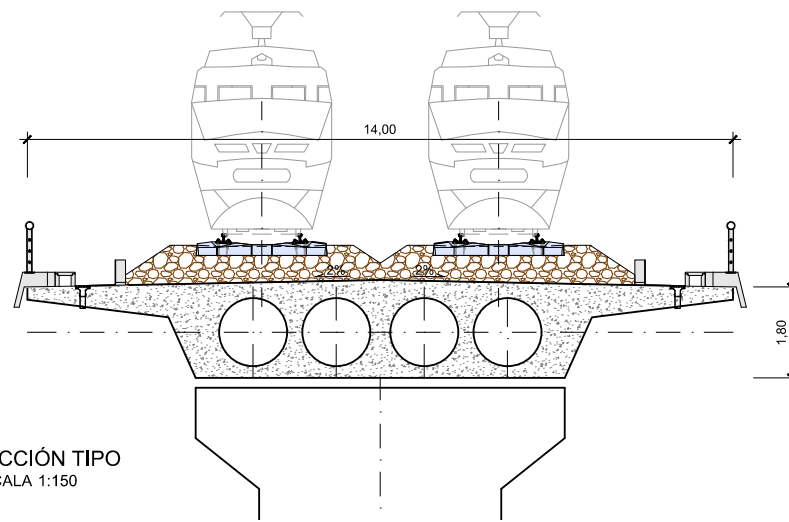
TÍTULO DE PLANO:  
**ESTRUCTURAS  
ÁMBITO PALENCIA - HERRERA  
ALTERNATIVA MONZÓN - OESTE. PASOS INFERIORES  
PASO INFERIOR DE CAMINO**



ALZADO  
ESCALA 1:1500



PLANTA  
ESCALA 1:1500



SECCIÓN TIPO  
ESCALA 1:150

Z:\Dropbox (DCTMASD)\Carpeta del equipo de DCTMASDIE-2017 06-PALENCIA - ALAR DEL REY (INECO)\TRABAJO\6.1.2 CARRIÓN-ESTE\6.1.2.1\01.16.VI LLANURA RÍO CARRIÓN.dwg



SECRETARÍA DE ESTADO DE  
INFRAESTRUCTURAS, TRANSPORTES  
Y VIVIENDA  
SECRETARÍA GENERAL DE  
INFRAESTRUCTURAS

TÍTULO PROYECTO:

ESTUDIO INFORMATIVO DEL PROYECTO  
DE LA LÍNEA DE ALTA VELOCIDAD  
PALENCIA - ALAR DEL REY

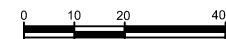
AUTOR DEL PROYECTO:



ESCALA ORIGINAL A1

1:1500

NUMÉRICA



GRÁFICA

FECHA:

FEBRERO  
2017

Nº DE PLANO:

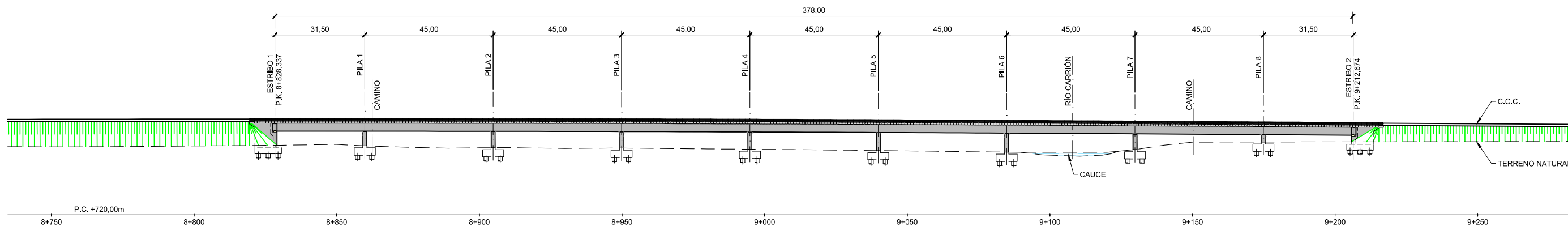
6.1.2.1

Nº DE HOJA:

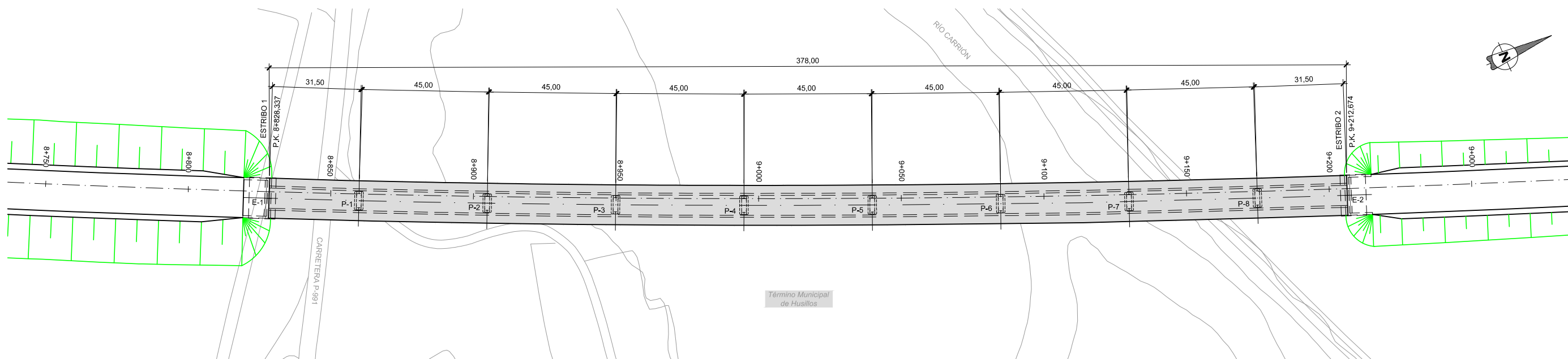
HOJA 1 DE 16

TÍTULO DE PLANO:

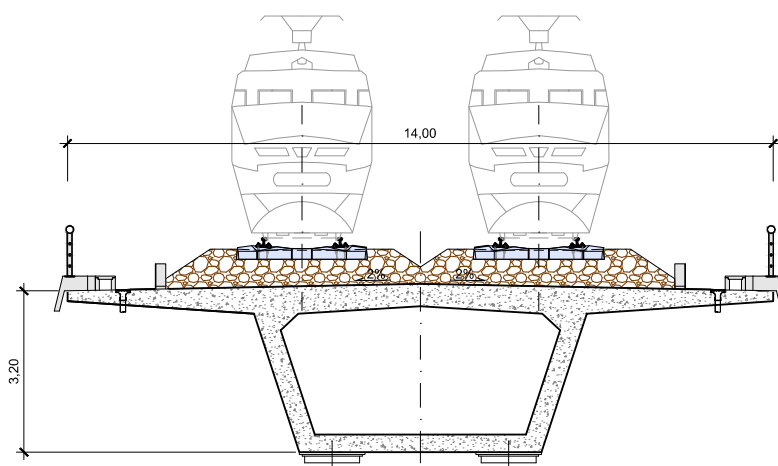
ESTRUCTURAS  
ÁMBITO PALENCIA - HERRERA  
ALTERNATIVA CARRIÓN - ESTE. VIADUCTOS  
VIADUCTO SOBRE LLANURA RÍO CARRIÓN



ALZADO  
ESCALA 1:1500

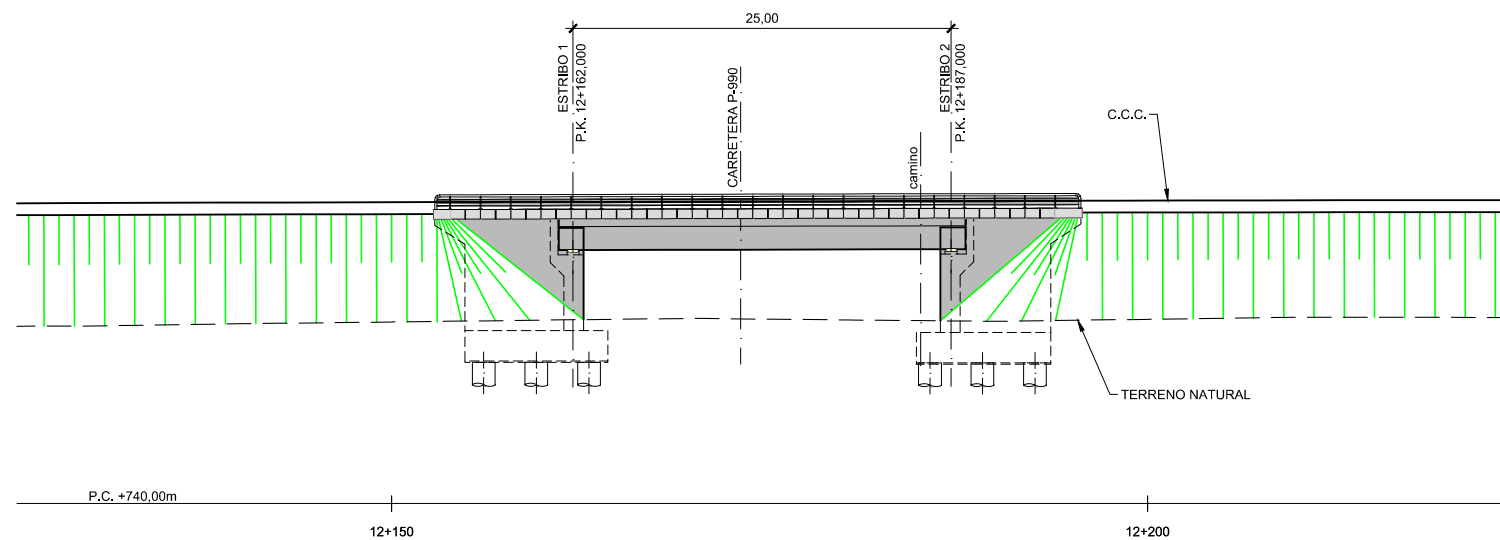


PLANTA  
ESCALA 1:1500

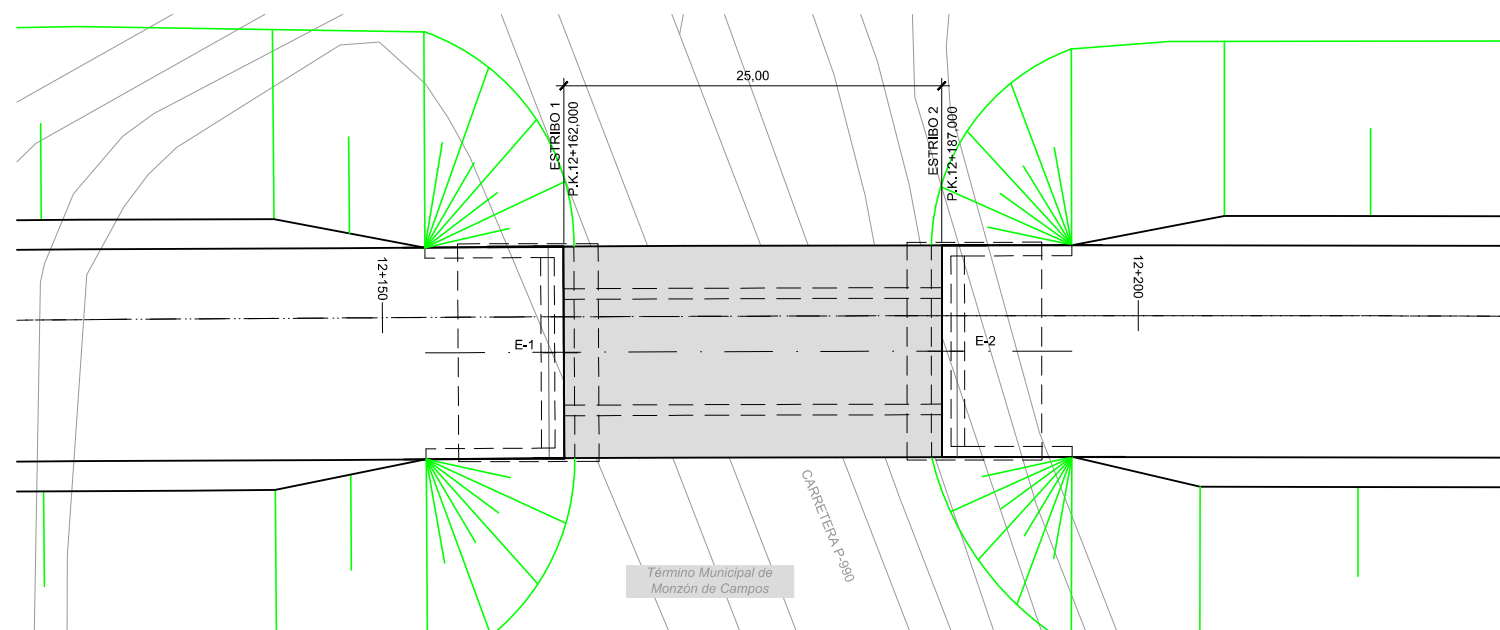


SECCIÓN TIPO  
ESCALA 1:150

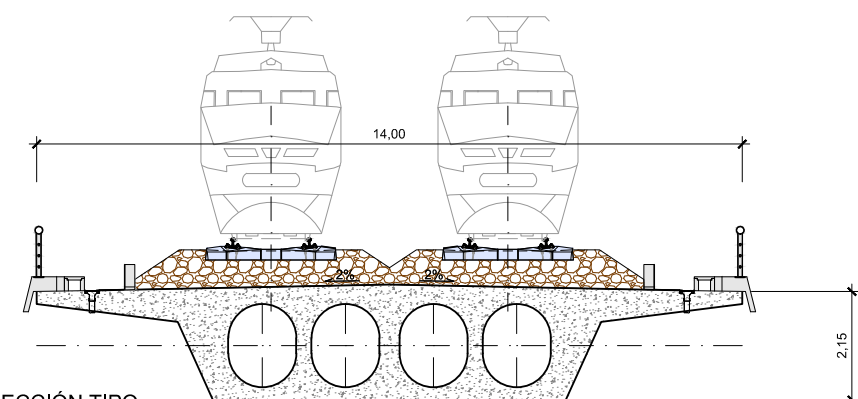
Z:\Dropbox (DCTMASD)\Carpeta del equipo de DCTMASDIE-2017 06-PALENCIA - ALAR DEL REY (INECO)\TRABAJO\6.1.2 CARRIÓN-ESTE\6.1.2.1.H02.16.VI RIO CARRIÓN Y P-991.dwg



ALZADO  
ESCALA 1:500



PLANTA  
ESCALA 1:500

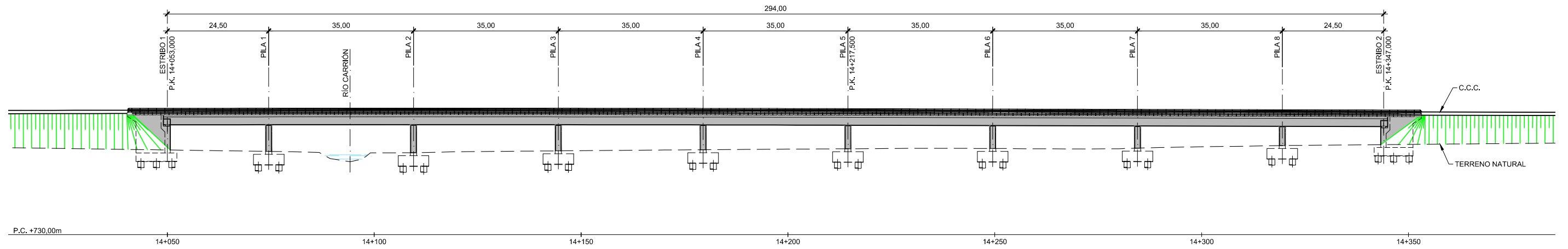


SECCIÓN TIPO  
ESCALA 1:150

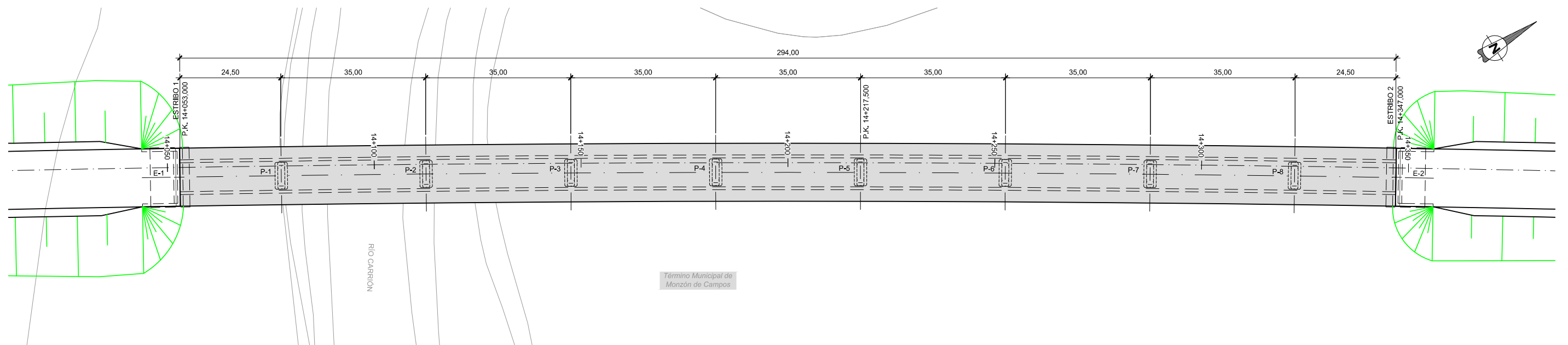
Z:\Dropbox (DCTMASD)\Carpeta del equipo de DCTMASDIE-2017 06-PALENCIA - ALAR DEL REY (INECO)\TRABAJO\6.1.2 CARRIÓN-ESTE\6.1.2.1.H03.16\_VI P990.dwg

 <p>MINISTERIO DE FOMENTO</p>	<p>SECRETARÍA DE ESTADO DE INFRAESTRUCTURAS, TRANSPORTES Y VIVIENDA</p> <p>SECRETARÍA GENERAL DE INFRAESTRUCTURAS</p>	TÍTULO PROYECTO:	AUTOR DEL PROYECTO:	ESCALA ORIGINAL A1	FECHA:	Nº DE PLANO:	TÍTULO DE PLANO:
		<p>ESTUDIO INFORMATIVO DEL PROYECTO DE LA LÍNEA DE ALTA VELOCIDAD PALENCIA - ALAR DEL REY</p>		<p>1:500</p> <p>NUMÉRICA</p>	<p>FEBRERO 2017</p>	<p>6.1.2.1</p> <p>Nº DE HOJA:</p> <p>HOJA 3 DE 16</p>	<p>ESTRUCTURAS</p> <p>ÁMBITO PALENCIA - HERRERA</p> <p>ALTERNATIVA CARRIÓN - ESTE. VIADUCTOS</p> <p>VIADUCTO SOBRE P-990</p>

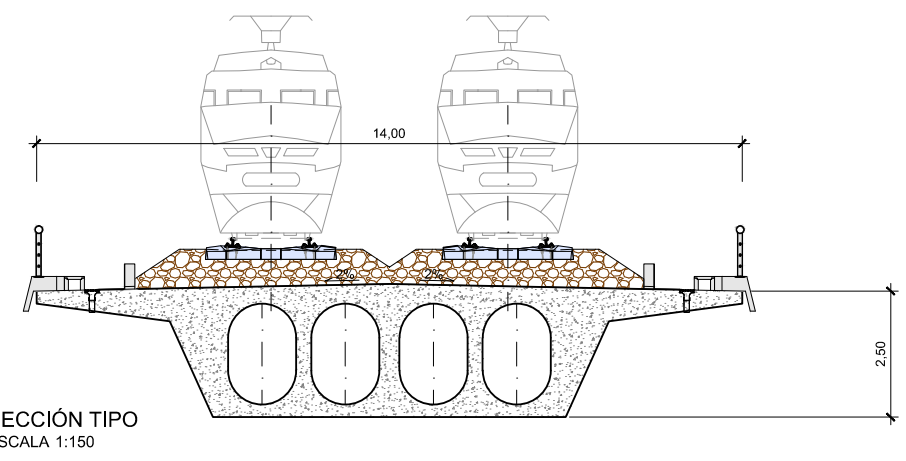




ALZADO  
ESCALA 1:1000



PLANTA  
ESCALA 1:1000



SECCIÓN TIPO  
ESCALA 1:150

Z:\Dropbox (DCTMASD)\Carpeta del equipo de DCTMASDIE-2017 06-PALENCIA - ALAR DEL REY (INECO)\TRABAJO\6.1.2 CARRIÓN-ESTE\6.1.2.1.H04-16\_VI RIO CARRIÓN.dwg



SECRETARÍA DE ESTADO DE INFRAESTRUCTURAS, TRANSPORTES Y VIVIENDA  
SECRETARÍA GENERAL DE INFRAESTRUCTURAS

TÍTULO PROYECTO:  
ESTUDIO INFORMATIVO DEL PROYECTO DE LA LÍNEA DE ALTA VELOCIDAD PALENCIA - ALAR DEL REY

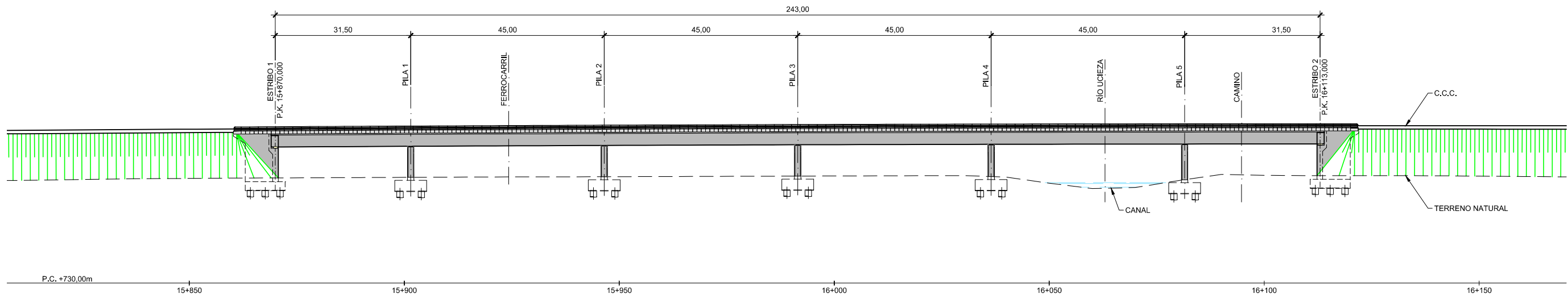
AUTOR DEL PROYECTO:

ESCALA ORIGINAL A1  
1:1000  
NUMÉRICA GRÁFICA

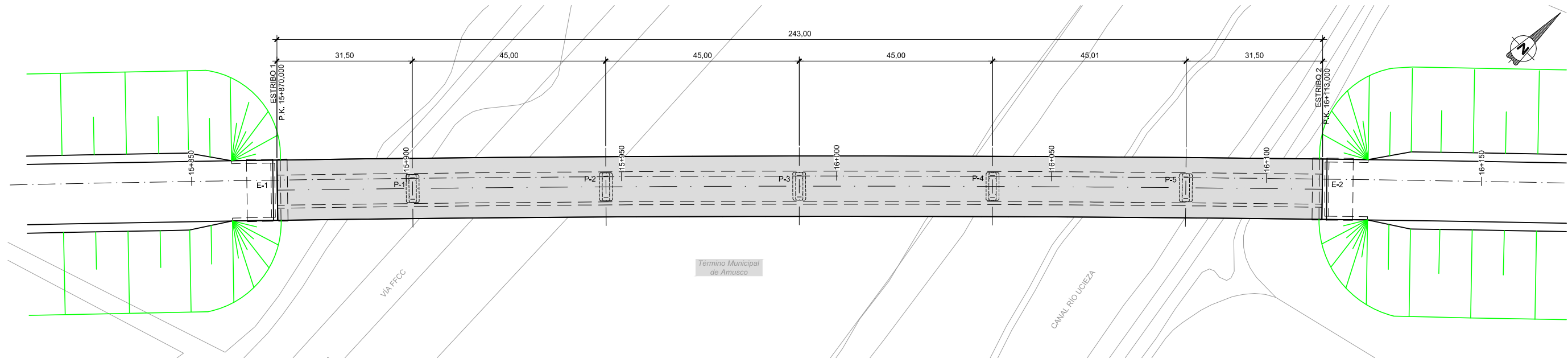
FECHA:  
FEBRERO 2017

Nº DE PLANO:  
6.1.2.1  
Nº DE HOJA:  
HOJA 4 DE 16

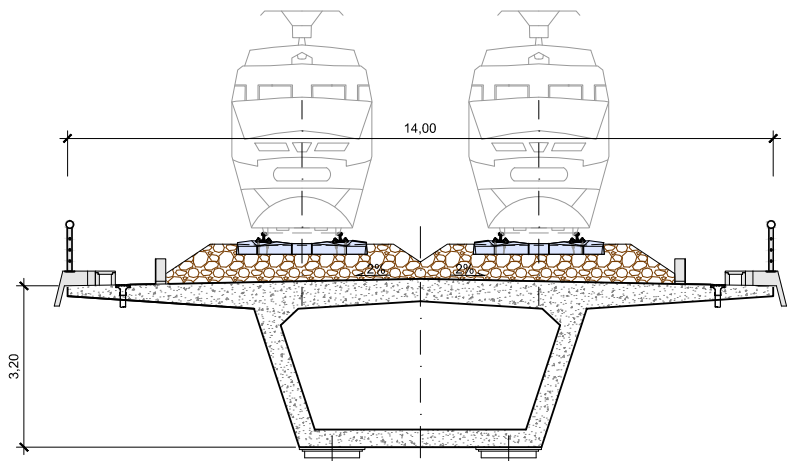
TÍTULO DE PLANO:  
ESTRUCTURAS  
ÁMBITO PALENCIA - HERRERA  
ALTERNATIVA CARRIÓN - ESTE. VIADUCTOS  
VIADUCTO SOBRE RÍO CARRIÓN



ALZADO  
ESCALA 1:1000



PLANTA  
ESCALA 1:1000



SECCIÓN TIPO  
ESCALA 1:150

Z:\Dropbox (DCTMASD)\Carpeta del equipo de DCTMASDIE-2017 06-PALENCIA - ALAR DEL REY (INECO)\TRABAJO\6.1.2.1.H05.16.VI.FFCC.CANAL.RIO.UCIEZA.JWG



SECRETARÍA DE ESTADO DE  
INFRAESTRUCTURAS, TRANSPORTES  
Y VIVIENDA  
SECRETARÍA GENERAL DE  
INFRAESTRUCTURAS

TÍTULO PROYECTO:  
**ESTUDIO INFORMATIVO DEL PROYECTO  
DE LA LÍNEA DE ALTA VELOCIDAD  
PALENCIA - ALAR DEL REY**

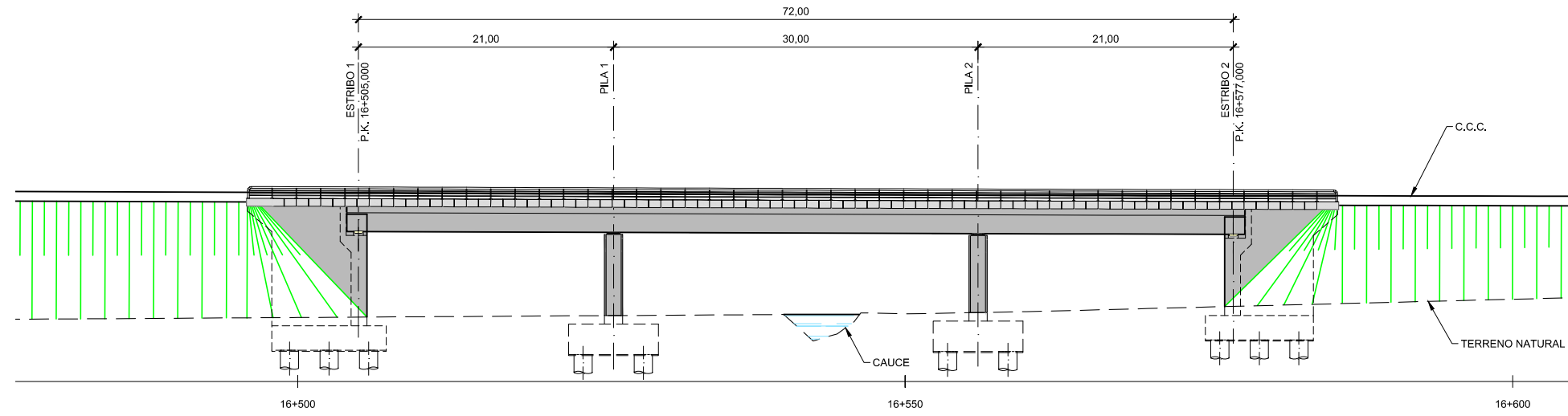
AUTOR DEL PROYECTO:  
**ineco**

ESCALA ORIGINAL A1  
1:1000  
NUMÉRICA GRÁFICA

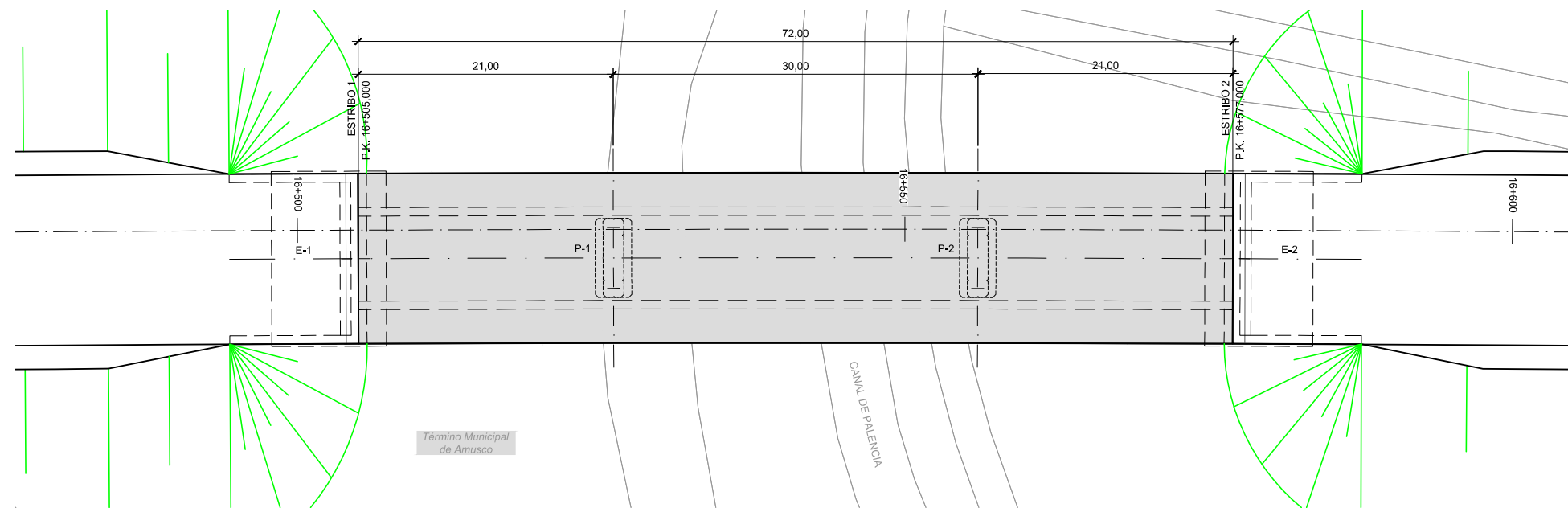
FECHA:  
FEBRERO  
2017

Nº DE PLANO:  
6.1.2.1  
Nº DE HOJA:  
HOJA 5 DE 16

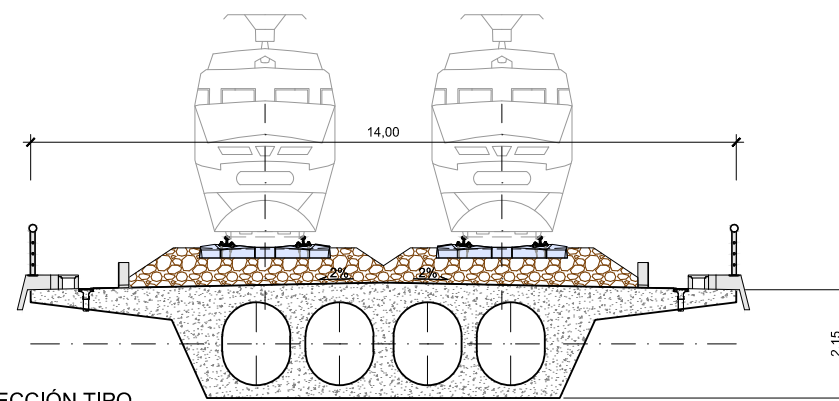
TÍTULO DE PLANO:  
**ESTRUCTURAS  
ÁMBITO PALENCIA - HERRERA  
ALTERNATIVA CARRIÓN - ESTE. VIADUCTOS  
VIADUCTO SOBRE FFCC. CANAL RÍO UCIEZA**



ALZADO  
ESCALA 1:500



PLANTA  
ESCALA 1:500



SECCIÓN TIPO  
ESCALA 1:150

Z:\Dropbox (DCTMASD)\Carpeta del equipo de DCTMASDIE-2017 06-PALENCIA - ALAR DEL REY (INECO)\TRABAJO\6.1.2 CARRIÓN-ESTE\6.1.2.1.H06.16.VI CANAL PALENCIA.dwg



SECRETARÍA DE ESTADO DE  
INFRAESTRUCTURAS, TRANSPORTES  
Y VIVIENDA  
SECRETARÍA GENERAL DE  
INFRAESTRUCTURAS

TÍTULO PROYECTO:

ESTUDIO INFORMATIVO DEL PROYECTO  
DE LA LÍNEA DE ALTA VELOCIDAD  
PALENCIA - ALAR DEL REY

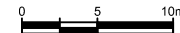
AUTOR DEL PROYECTO:



ESCALA ORIGINAL A1

1:500

NUMÉRICA



GRÁFICA

FECHA:

FEBRERO  
2017

Nº DE PLANO:

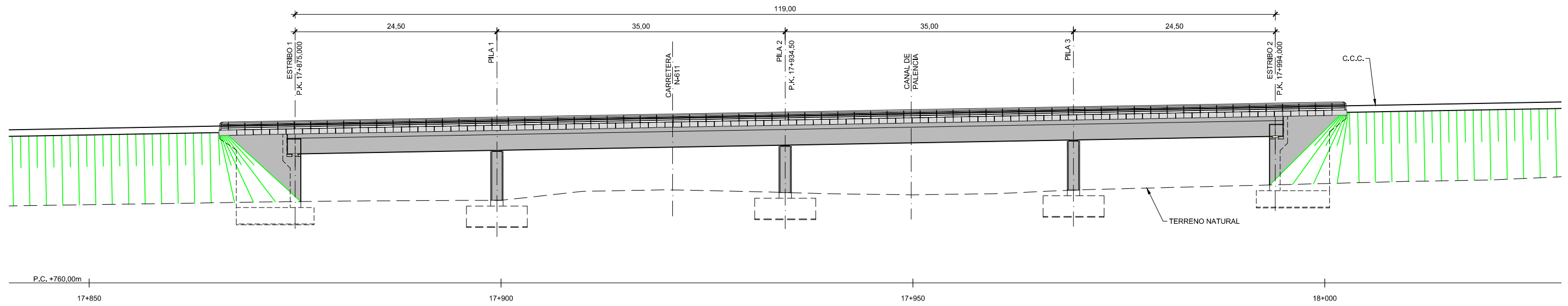
6.1.2.1

Nº DE HOJA:

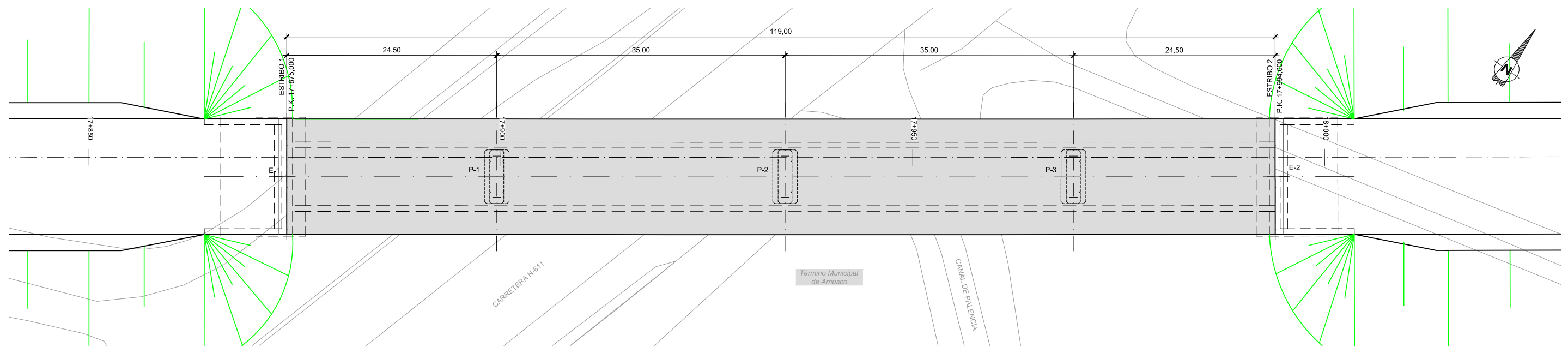
HOJA 6 DE 16

TÍTULO DE PLANO:

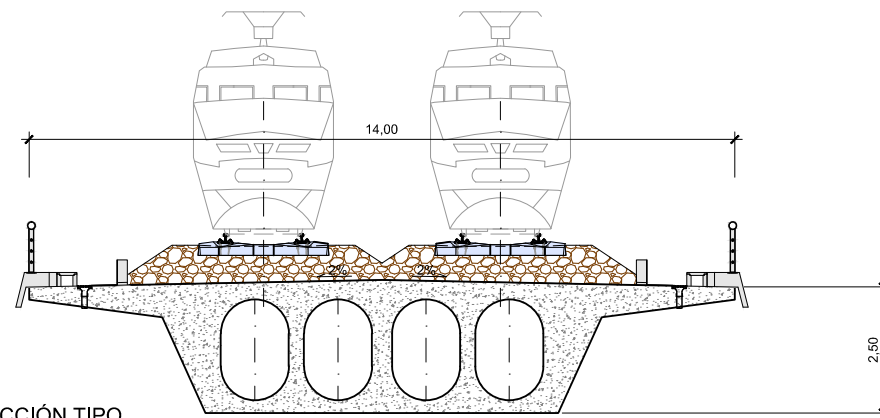
ESTRUCTURAS  
ÁMBITO PALENCIA - HERRERA  
ALTERNATIVA CARRIÓN - ESTE. VIADUCTOS  
VIADUCTO SOBRE EL CANAL DE PALENCIA



ALZADO  
ESCALA 1:500



PLANTA  
ESCALA 1:500



SECCIÓN TIPO  
ESCALA 1:150

Z:\Dropbox (DCTMASD)\Carpeta del equipo de DCTMASDIE-2017 06-PALENCIA - ALAR DEL REY (INECO)\TRABAJO\6.1.2 CARRIÓN-ESTE\6.1.2.1.H07.16.VI N-611.dwg



SECRETARÍA DE ESTADO DE  
INFRAESTRUCTURAS, TRANSPORTES  
Y VIVIENDA  
SECRETARÍA GENERAL DE  
INFRAESTRUCTURAS

TÍTULO PROYECTO:  
**ESTUDIO INFORMATIVO DEL PROYECTO  
DE LA LÍNEA DE ALTA VELOCIDAD  
PALENCIA - ALAR DEL REY**

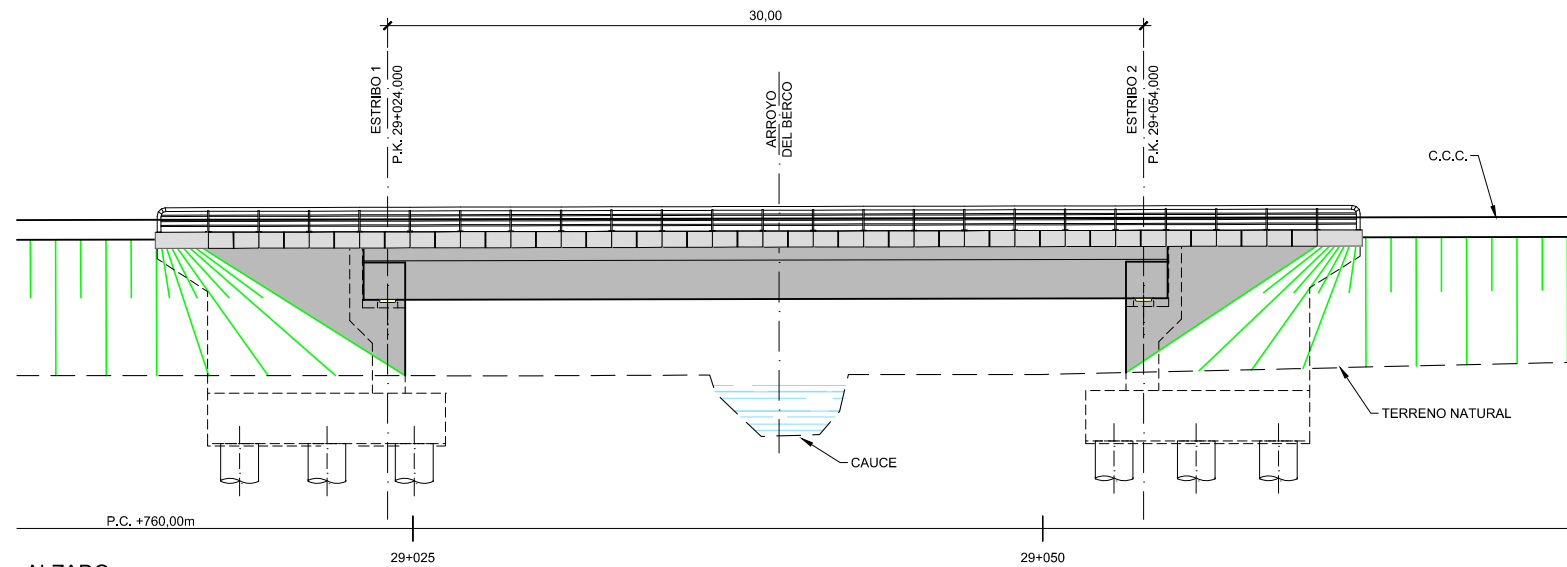
AUTOR DEL PROYECTO:  
**ineco**

ESCALA ORIGINAL A1  
**1:500**  
NUMÉRICA GRÁFICA

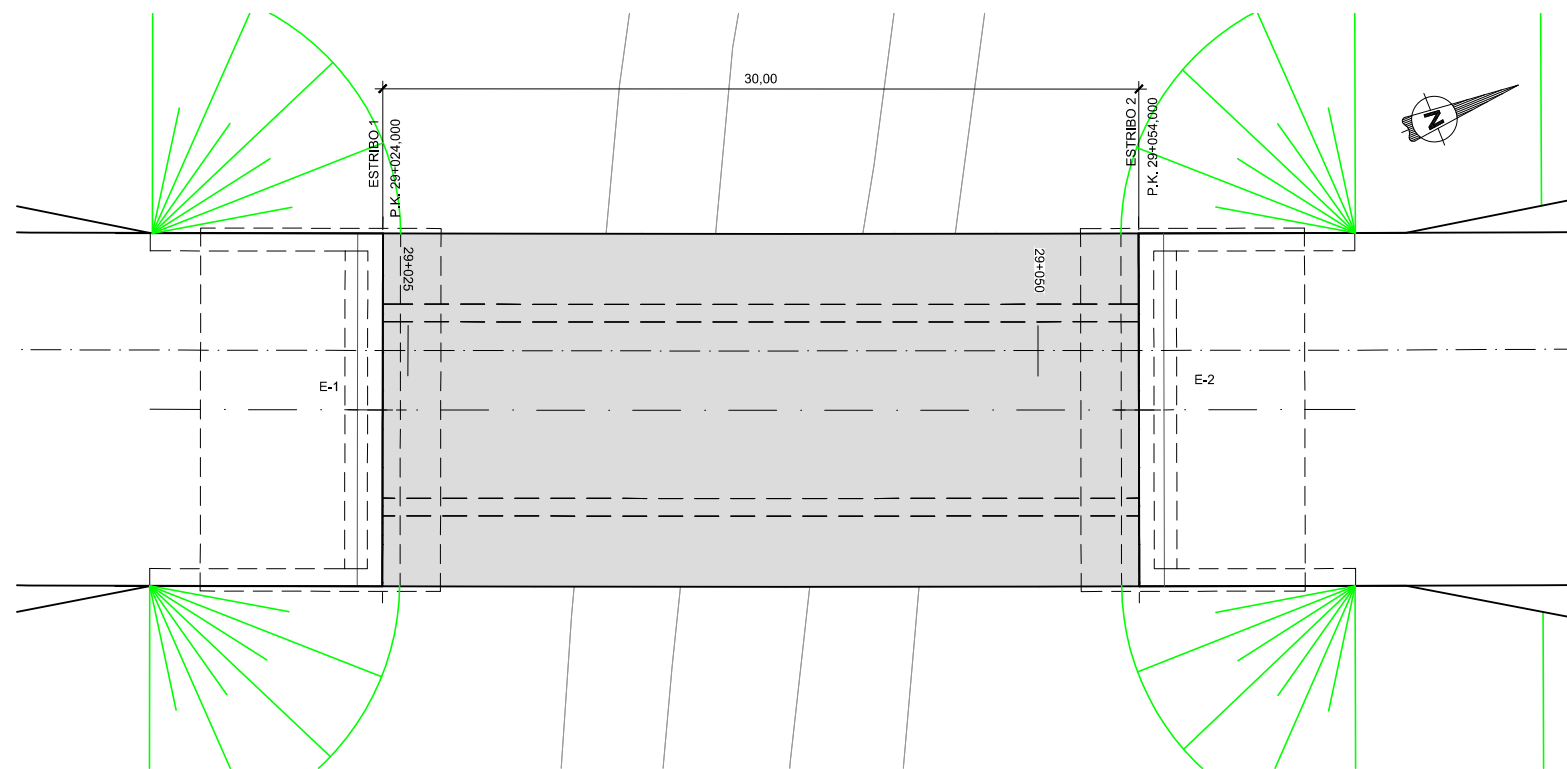
FECHA:  
**FEBRERO  
2017**

Nº DE PLANO:  
**6.1.2.1**  
Nº DE HOJA:  
**HOJA 7 DE 16**

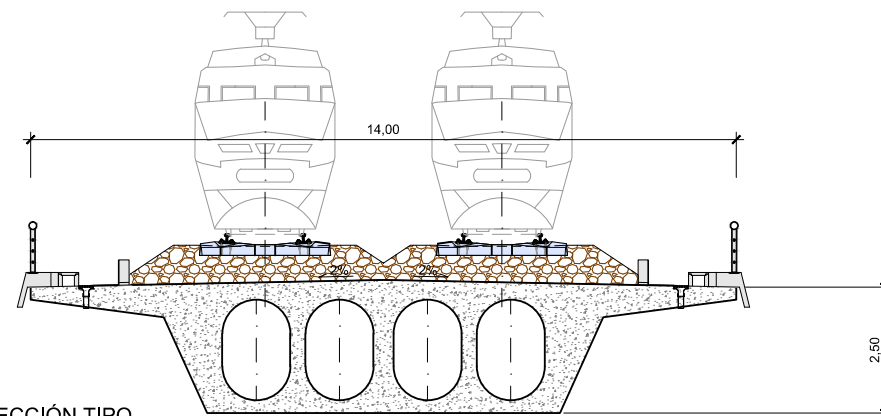
TÍTULO DE PLANO:  
**ESTRUCTURAS  
ÁMBITO PALENCIA - HERRERA  
ALTERNATIVA CARRIÓN - ESTE. VIADUCTOS  
VIADUCTO SOBRE N-611**



ALZADO  
ESCALA 1:300



PLANTA  
ESCALA 1:300



SECCIÓN TIPO  
ESCALA 1:150

Z:\Dropbox (DCTMASD)\Carpeta del equipo de DCTMASDIE-2017 06-PALENCIA - ALAR DEL REY (INECO)\TRABAJO\6.1.2 CARRIÓN-ESTE\6.1.2.1.108.16\_VI ARROYO BERCO.dwg



SECRETARÍA DE ESTADO DE  
INFRAESTRUCTURAS, TRANSPORTES  
Y VIVIENDA  
SECRETARÍA GENERAL DE  
INFRAESTRUCTURAS

TÍTULO PROYECTO:

ESTUDIO INFORMATIVO DEL PROYECTO  
DE LA LÍNEA DE ALTA VELOCIDAD  
PALENCIA - ALAR DEL REY

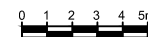
AUTOR DEL PROYECTO:



ESCALA ORIGINAL A1

1:300

NUMÉRICA



GRÁFICA

FECHA:

FEBRERO  
2017

Nº DE PLANO:

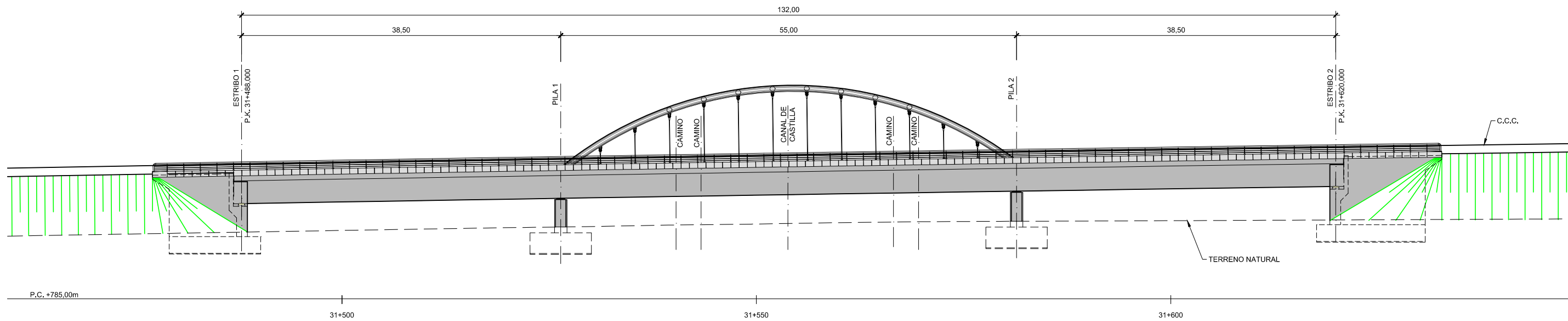
6.1.2.1

Nº DE HOJA:

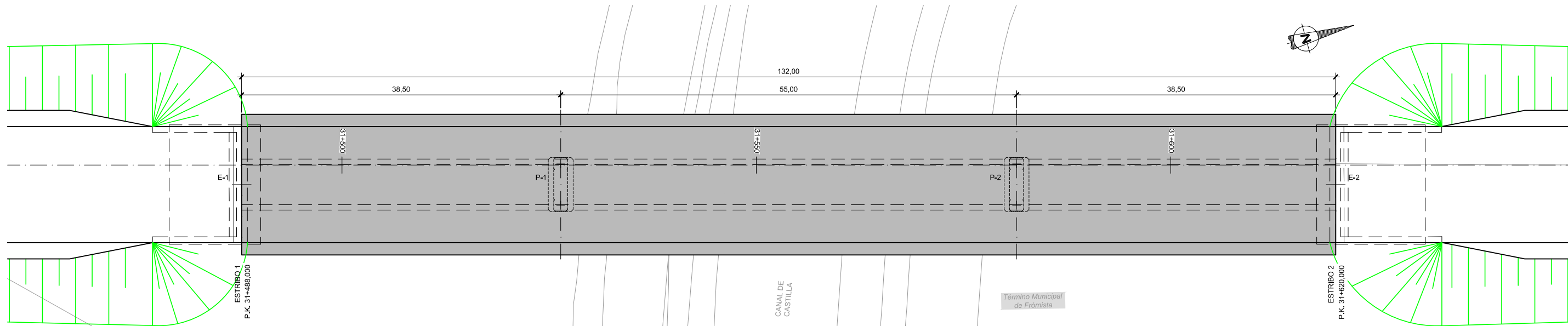
HOJA 8 DE 16

TÍTULO DE PLANO:

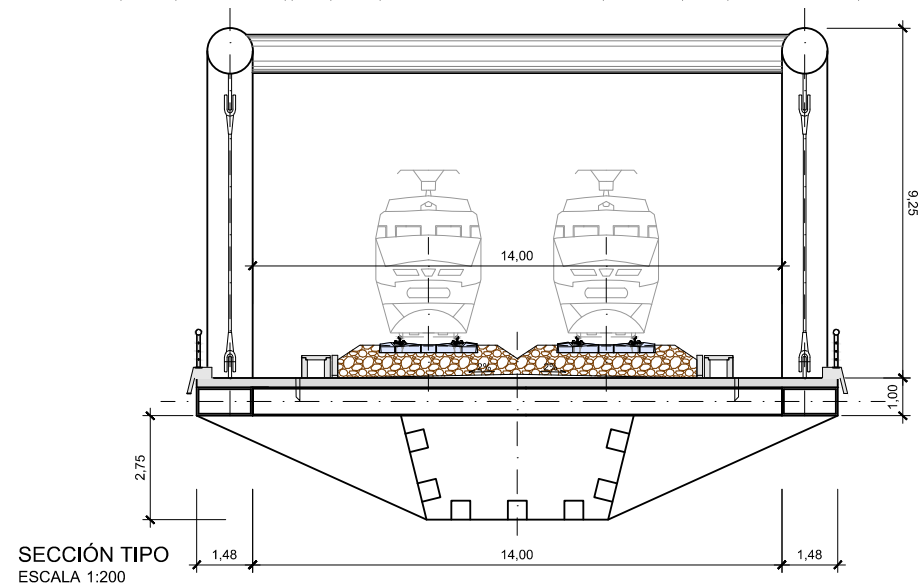
ESTRUCTURAS  
ÁMBITO PALENCIA - HERRERA  
ALTERNATIVA CARRIÓN - ESTE. VIADUCTOS  
VIADUCTO SOBRE ARROYO DEL BERCO



ALZADO  
ESCALA 1:500



PLANTA  
ESCALA 1:500



SECCIÓN TIPO  
ESCALA 1:200

Z:\Dropbox (DCTMASD)\Carpeta del equipo de DCTMASDIE-2017 06-PALENCIA - ALAR DEL REY (INECO)\TRABAJO\6.1.2.1.H09.16.VI CANAL DE CASTILLA.dwg



SECRETARÍA DE ESTADO DE  
INFRAESTRUCTURAS, TRANSPORTES  
Y VIVIENDA  
SECRETARÍA GENERAL DE  
INFRAESTRUCTURAS

TÍTULO PROYECTO:  
**ESTUDIO INFORMATIVO DEL PROYECTO  
DE LA LÍNEA DE ALTA VELOCIDAD  
PALENCIA - ALAR DEL REY**

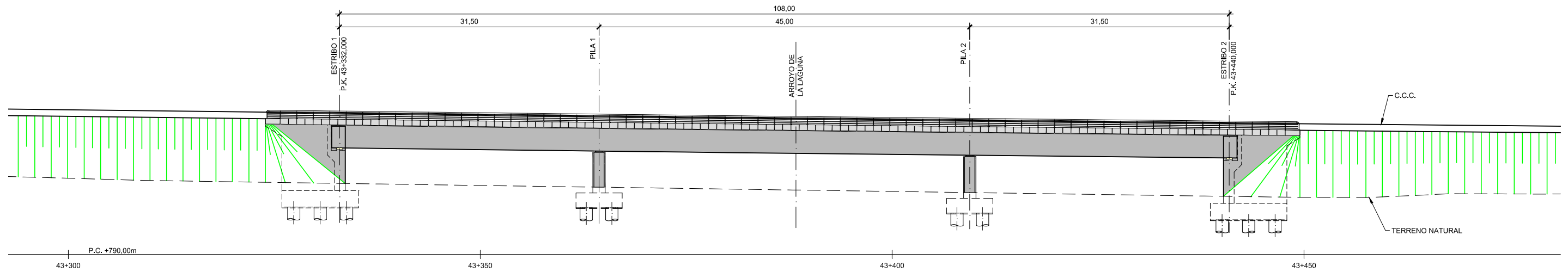
AUTOR DEL PROYECTO:  
**ineco**

ESCALA ORIGINAL A1  
**1:500**  
NUMÉRICA GRÁFICA

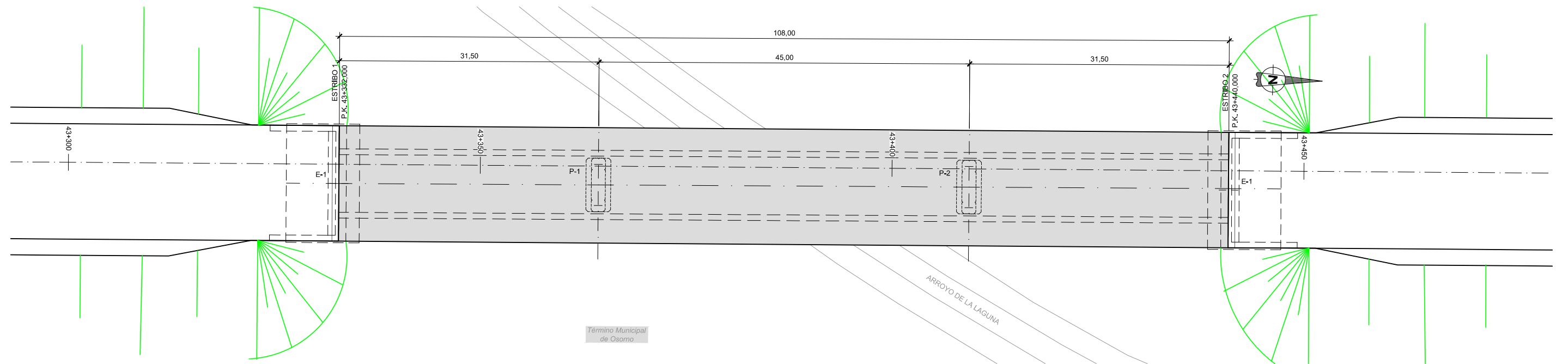
FECHA:  
**FEBRERO  
2017**

Nº DE PLANO:  
**6.1.2.1**  
Nº DE HOJA:  
**HOJA 9 DE 16**

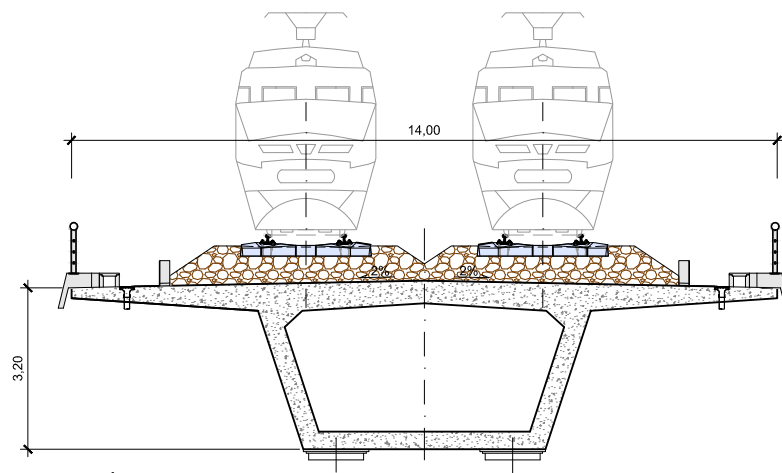
TÍTULO DE PLANO:  
**ESTRUCTURAS  
ÁMBITO PALENCIA - HERRERA  
ALTERNATIVA CARRIÓN - ESTE. VIADUCTOS  
VIADUCTO SOBRE CANAL DE CASTILLA**



ALZADO  
ESCALA 1:500



PLANTA  
ESCALA 1:500



SECCIÓN TIPO  
ESCALA 1:150

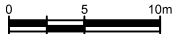
Z:\Dropbox (DCTMASD)\Carpeta del equipo de DCTMASDIE-2017 06-PALENCIA - ALAR DEL REY (INECO)\TRABAJO\6.1.2 CARRIÓN-ESTE\6.1.2.1.H10.16.VI ARROYO LAGUNA.dwg



SECRETARÍA DE ESTADO DE  
INFRAESTRUCTURAS, TRANSPORTES  
Y VIVIENDA  
SECRETARÍA GENERAL DE  
INFRAESTRUCTURAS

TÍTULO PROYECTO:  
**ESTUDIO INFORMATIVO DEL PROYECTO  
DE LA LÍNEA DE ALTA VELOCIDAD  
PALENCIA - ALAR DEL REY**

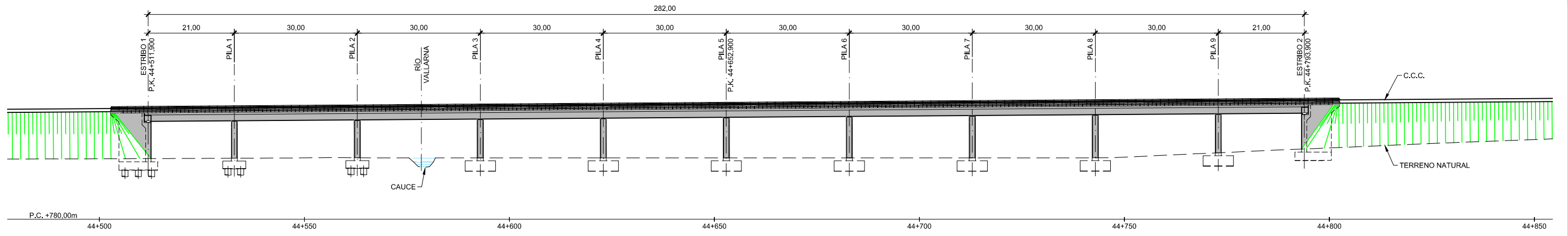
AUTOR DEL PROYECTO:  


ESCALA ORIGINAL A1  
1:500  
NUMÉRICA  
  
GRÁFICA

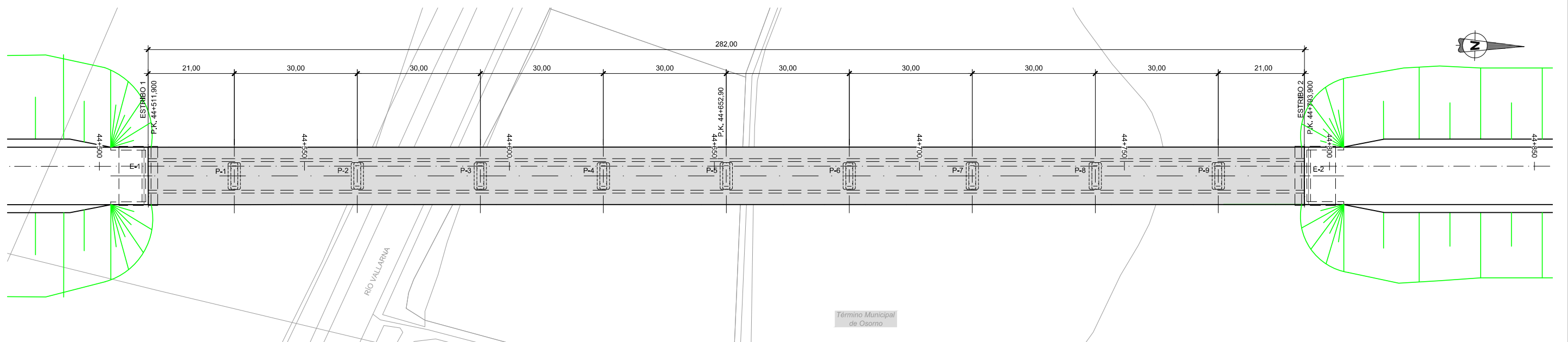
FECHA:  
FEBRERO  
2017

Nº DE PLANO:  
6.1.2.1  
Nº DE HOJA:  
HOJA 10 DE 16

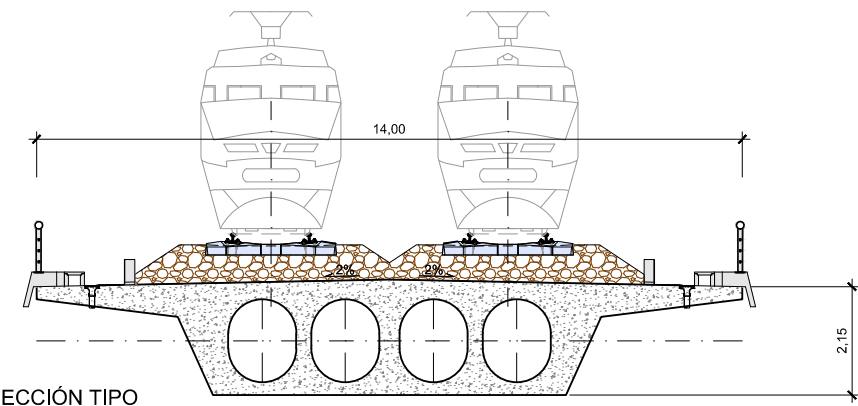
TÍTULO DE PLANO:  
**ESTRUCTURAS  
ÁMBITO PALENCIA - HERRERA  
ALTERNATIVA CARRIÓN - ESTE. VIADUCTOS  
VIADUCTO SOBRE EL ARROYO DE LA LAGUNA**



ALZADO  
ESCALA 1:1000



PLANTA  
ESCALA 1:1000

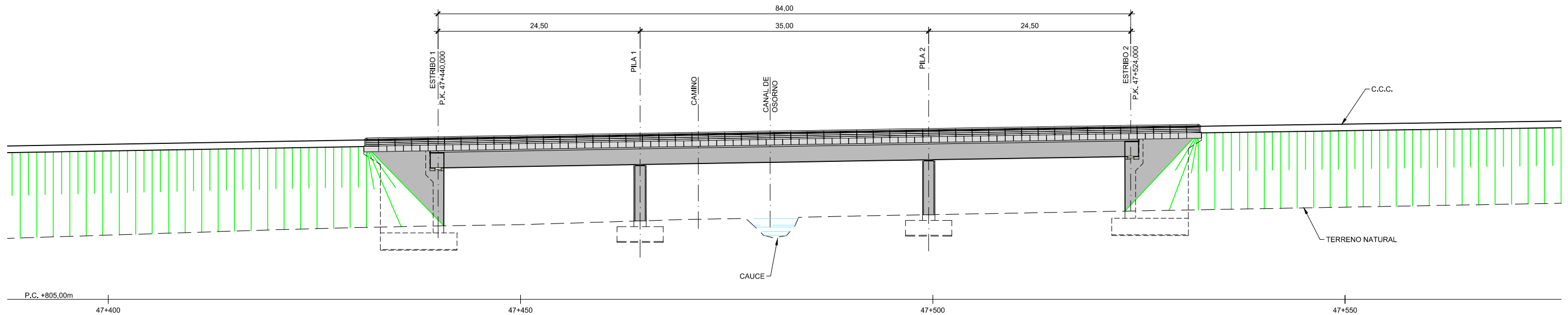


SECCIÓN TIPO  
ESCALA 1:150

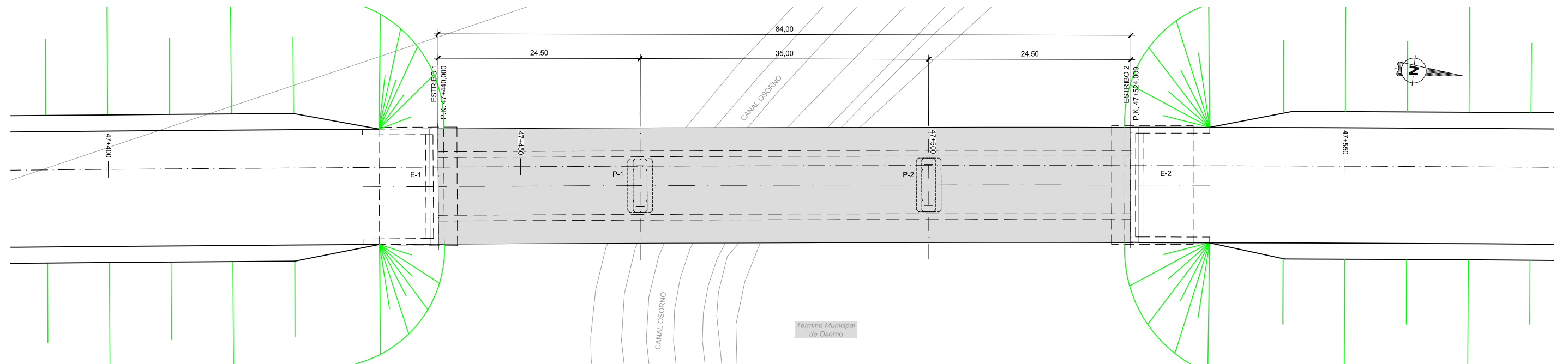
Z:\Dropbox (DCTMASD)\Carpeta del equipo de DCTMASDIE-2017 06-PALENCIA - ALAR DEL REY (INECO)\TRABAJO\6.1.2 CARRIÓN-ESTE\6.1.2.1.H1.16.VI RÍO VALLARNA.dwg

 <p>MINISTERIO DE FOMENTO</p>	<p>SECRETARÍA DE ESTADO DE INFRAESTRUCTURAS, TRANSPORTES Y VIVIENDA</p> <p>SECRETARÍA GENERAL DE INFRAESTRUCTURAS</p>	TÍTULO PROYECTO:	AUTOR DEL PROYECTO:	ESCALA ORIGINAL A1	FECHA:	Nº DE PLANO:	TÍTULO DE PLANO:
		<p>ESTUDIO INFORMATIVO DEL PROYECTO DE LA LÍNEA DE ALTA VELOCIDAD PALENCIA - ALAR DEL REY</p>		<p>1:1000</p> <p>NUMÉRICA</p>	<p>FEBRERO 2017</p>	<p>6.1.2.1</p> <p>Nº DE HOJA:</p> <p>HOJA 11 DE 16</p>	<p>ESTRUCTURAS</p> <p>ÁMBITO PALENCIA - HERRERA</p> <p>ALTERNATIVA CARRIÓN - ESTE. VIADUCTOS</p> <p>VIADUCTO SOBRE EL RÍO VALLARNA</p>

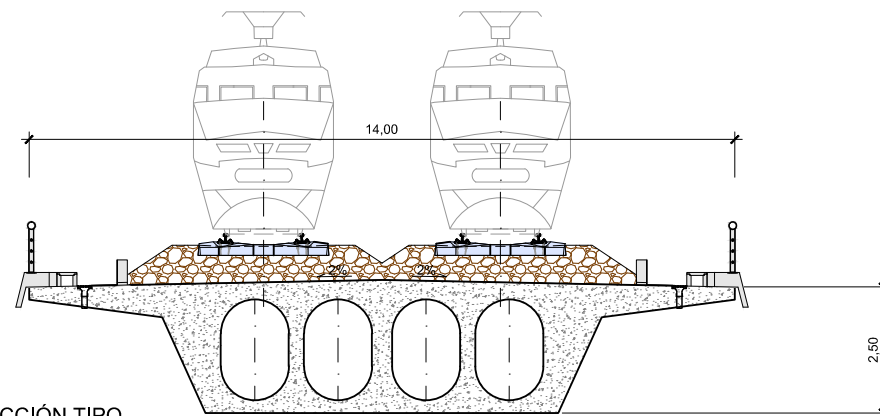




ALZADO  
ESCALA 1:500



PLANTA  
ESCALA 1:500



SECCIÓN TIPO  
ESCALA 1:150

Z:\Dropbox (DCTMASD)\Carpeta del equipo de DCTMASDIE-2017 06-PALENCIA - ALAR DEL REY (INECO)\TRABAJO\6.1.2 CARRIÓN-ESTE\6.1.2.1.H12.16.VI CANAL OSORNO.dwg



SECRETARÍA DE ESTADO DE  
INFRAESTRUCTURAS, TRANSPORTES  
Y VIVIENDA  
SECRETARÍA GENERAL DE  
INFRAESTRUCTURAS

TÍTULO PROYECTO:

ESTUDIO INFORMATIVO DEL PROYECTO  
DE LA LÍNEA DE ALTA VELOCIDAD  
PALENCIA - ALAR DEL REY

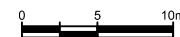
AUTOR DEL PROYECTO:



ESCALA ORIGINAL A1

1:500

NUMÉRICA



GRÁFICA

FECHA:

FEBRERO  
2017

Nº DE PLANO:

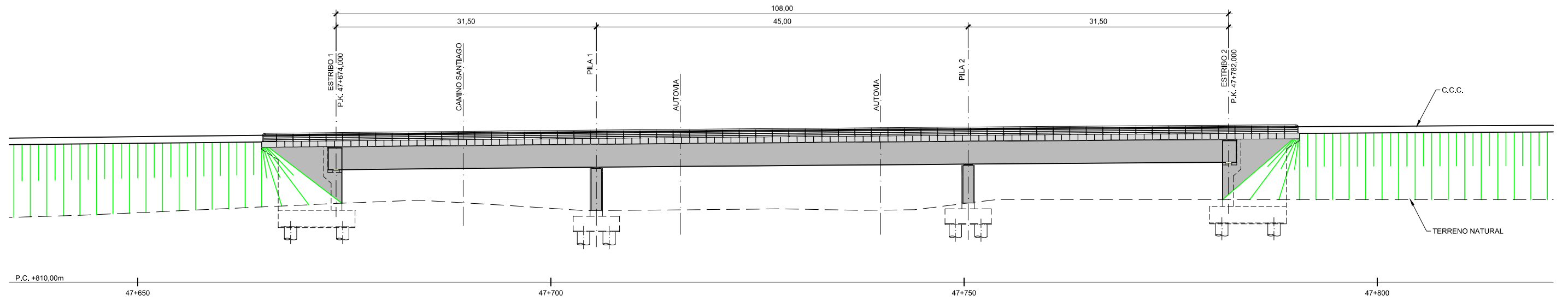
6.1.2.1

Nº DE HOJA:

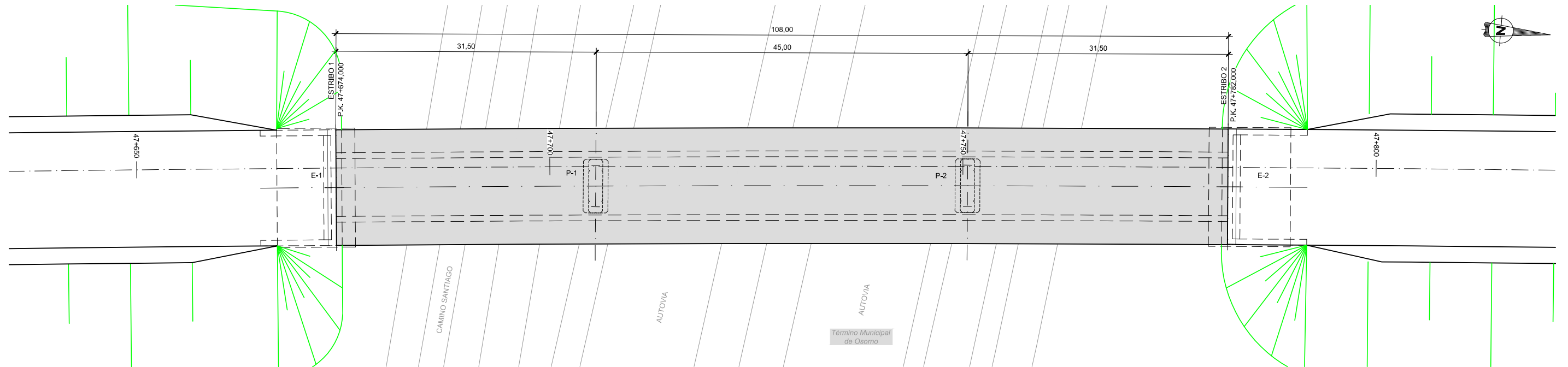
HOJA 12 DE 16

TÍTULO DE PLANO:

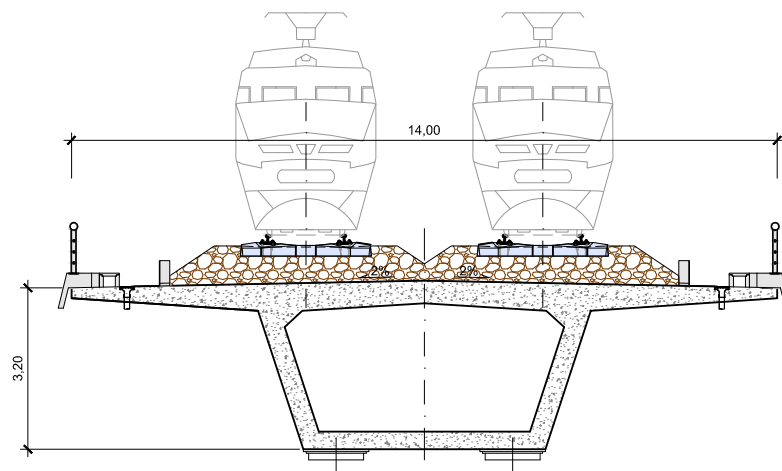
ESTRUCTURAS  
ÁMBITO PALENCIA - HERRERA  
ALTERNATIVA CARRIÓN - ESTE. VIADUCTOS  
VIADUCTO SOBRE EL CANAL DE OSORNO



ALZADO  
ESCALA 1:500



PLANTA  
ESCALA 1:500



SECCIÓN TIPO  
ESCALA 1:150

Z:\Dropbox (DCTMASD)\Carpeta del equipo de DCTMASDIE-2017 06-PALENCIA - ALAR DEL REY (INECO)\TRABAJO\6.1.2 CARRIÓN-ESTE\6.1.2.1.H13.16.VI AUTOV CNO SANTIAGO.dwg



SECRETARÍA DE ESTADO DE  
INFRAESTRUCTURAS, TRANSPORTES  
Y VIVIENDA  
SECRETARÍA GENERAL DE  
INFRAESTRUCTURAS

TÍTULO PROYECTO:

ESTUDIO INFORMATIVO DEL PROYECTO  
DE LA LÍNEA DE ALTA VELOCIDAD  
PALENCIA - ALAR DEL REY

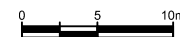
AUTOR DEL PROYECTO:



ESCALA ORIGINAL A1

1:500

NUMÉRICA



GRÁFICA

FECHA:

FEBRERO  
2017

Nº DE PLANO:

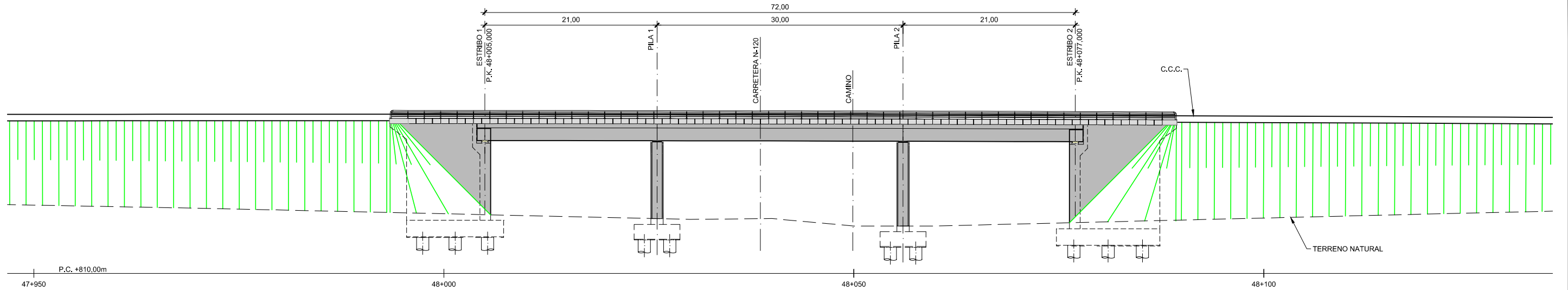
6.1.2.1

Nº DE HOJA:

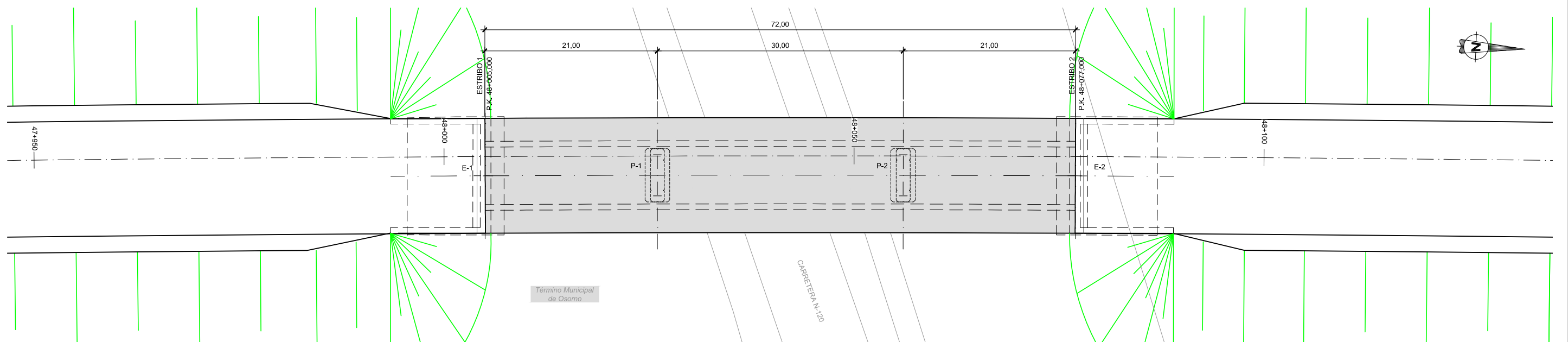
HOJA 13 DE 16

TÍTULO DE PLANO:

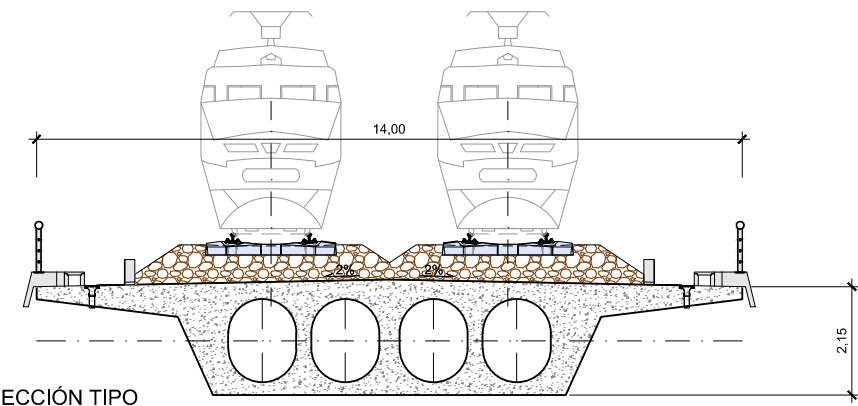
ESTRUCTURAS  
ÁMBITO PALENCIA - HERRERA  
ALTERNATIVA CARRIÓN - ESTE. VIADUCTOS  
VIADUCTO SOBRE AUTOV CNO SANTIAGO



ALZADO  
ESCALA 1:500



PLANTA  
ESCALA 1:500



SECCIÓN TIPO  
ESCALA 1:150

Z:\Dropbox (DCTMASD)\Carpeta del equipo de DCTMASDIE-2017 06-PALENCIA - ALAR DEL REY (INECO)\TRABAJO\6.1.2 CARRIÓN-ESTE\6.1.2.1.H14.16.VI N-120.dwg



SECRETARÍA DE ESTADO DE  
INFRAESTRUCTURAS, TRANSPORTES  
Y VIVIENDA  
SECRETARÍA GENERAL DE  
INFRAESTRUCTURAS

TÍTULO PROYECTO:  
**ESTUDIO INFORMATIVO DEL PROYECTO  
DE LA LÍNEA DE ALTA VELOCIDAD  
PALENCIA - ALAR DEL REY**

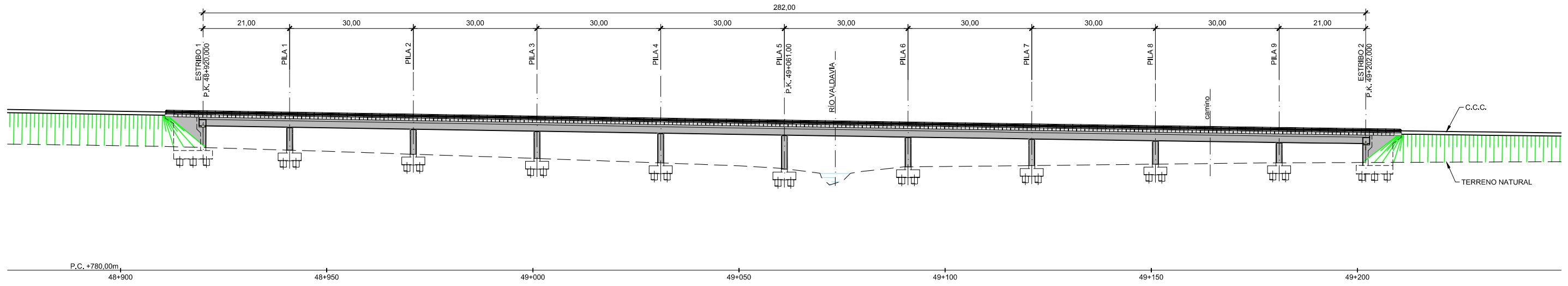
AUTOR DEL PROYECTO:  
**ineco**

ESCALA ORIGINAL  
**1:500**  
NUMÉRICA  
GRÁFICA

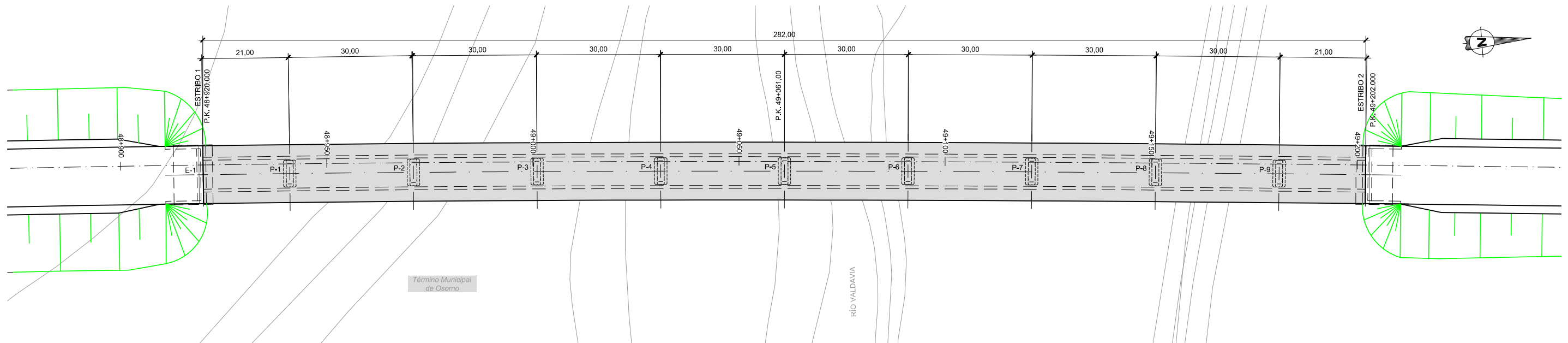
FECHA:  
**FEBRERO  
2017**

Nº DE PLANO:  
**6.1.2.1**  
Nº DE HOJA:  
**HOJA 14 DE 16**

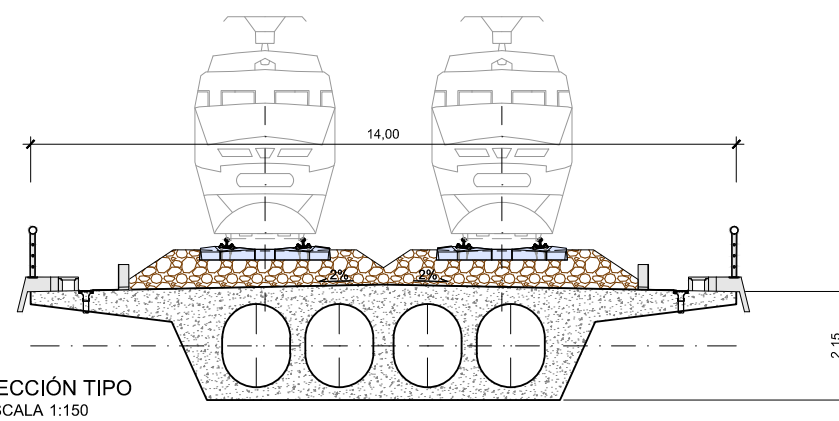
TÍTULO DE PLANO:  
**ESTRUCTURAS  
ÁMBITO PALENCIA - HERRERA  
ALTERNATIVA CARRIÓN - ESTE. VIADUCTOS  
VIADUCTO SOBRE N-120**



ALZADO  
ESCALA 1:1000



PLANTA  
ESCALA 1:1000



Z:\Dropbox (DCTMASD)\Carpeta del equipo de DCTMASDIE-2017 06-PALENCIA - ALAR DEL REY (INECO)\TRABAJO\6.1.2 CARRIÓN-ESTE\6.1.2.H15.16.VI RIO VALDAVIA.dwg



SECRETARÍA DE ESTADO DE  
INFRAESTRUCTURAS, TRANSPORTES  
Y VIVIENDA  
SECRETARÍA GENERAL DE  
INFRAESTRUCTURAS

TÍTULO PROYECTO:

ESTUDIO INFORMATIVO DEL PROYECTO  
DE LA LÍNEA DE ALTA VELOCIDAD  
PALENCIA - ALAR DEL REY

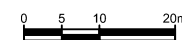
AUTOR DEL PROYECTO:



ESCALA ORIGINAL A1

1:1000

NUMÉRICA



GRÁFICA

FECHA:

FEBRERO  
2017

Nº DE PLANO:

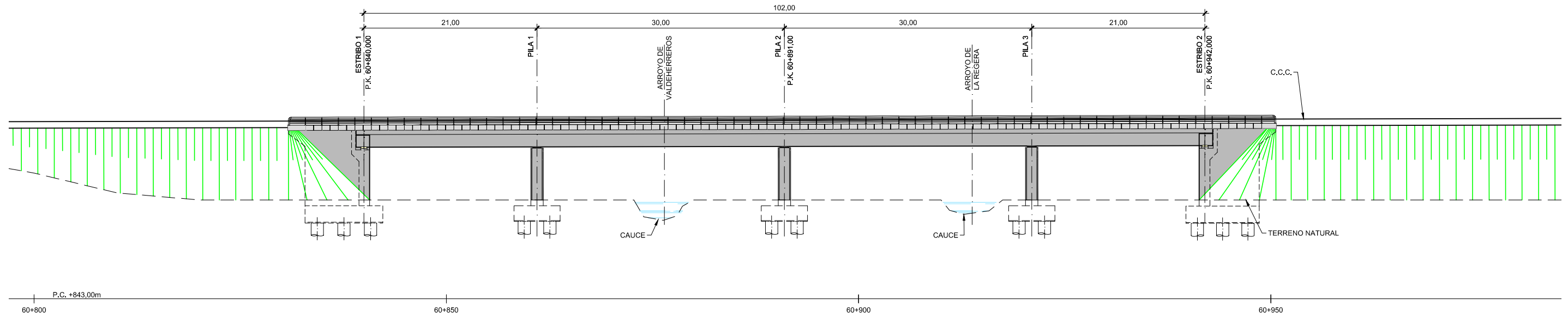
6.1.2.1

Nº DE HOJA:

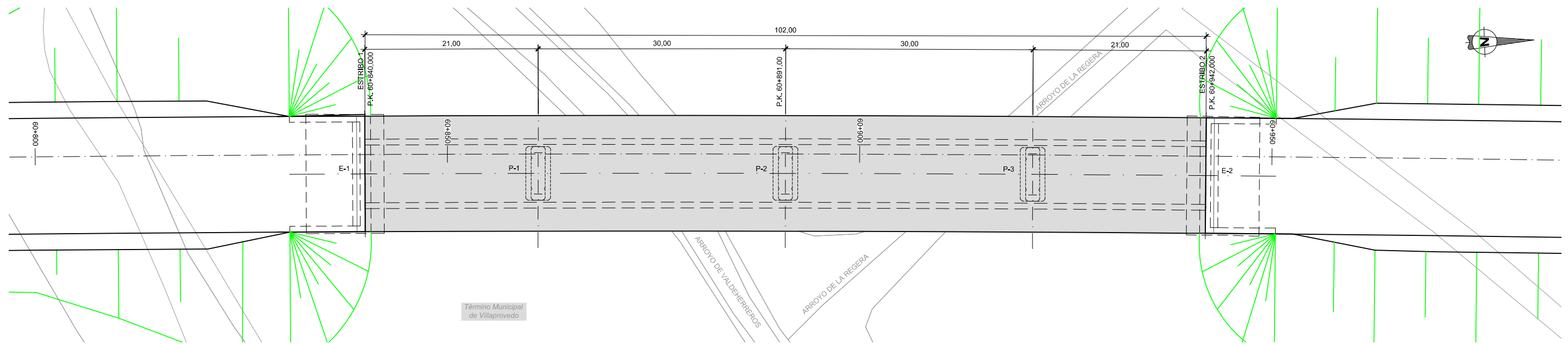
HOJA 15 DE 16

TÍTULO DE PLANO:

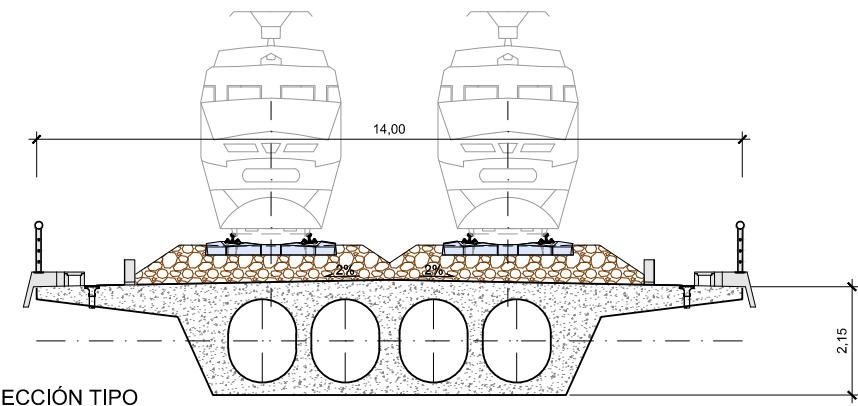
ESTRUCTURAS  
ÁMBITO PALENCIA - HERRERA  
ALTERNATIVA CARRIÓN - ESTE. VIADUCTOS  
VIADUCTO SOBRE EL RÍO VALDAVIA



ALZADO  
ESCALA 1:500



PLANTA  
ESCALA 1:500



SECCIÓN TIPO  
ESCALA 1:150

Z:\Dropbox (DCTMASD)\Carpeta del equipo de DCTMASDIE-2017 06-PALENCIA - ALAR DEL REY (INECO)\TRABAJO\6.1.2 CARRIÓN-ESTE\6.1.2.1.H16.16.VI ARROYO VALDEHERREROS.dwg



SECRETARÍA DE ESTADO DE  
INFRAESTRUCTURAS, TRANSPORTES  
Y VIVIENDA  
SECRETARÍA GENERAL DE  
INFRAESTRUCTURAS

TÍTULO PROYECTO:  
**ESTUDIO INFORMATIVO DEL PROYECTO  
DE LA LÍNEA DE ALTA VELOCIDAD  
PALENCIA - ALAR DEL REY**

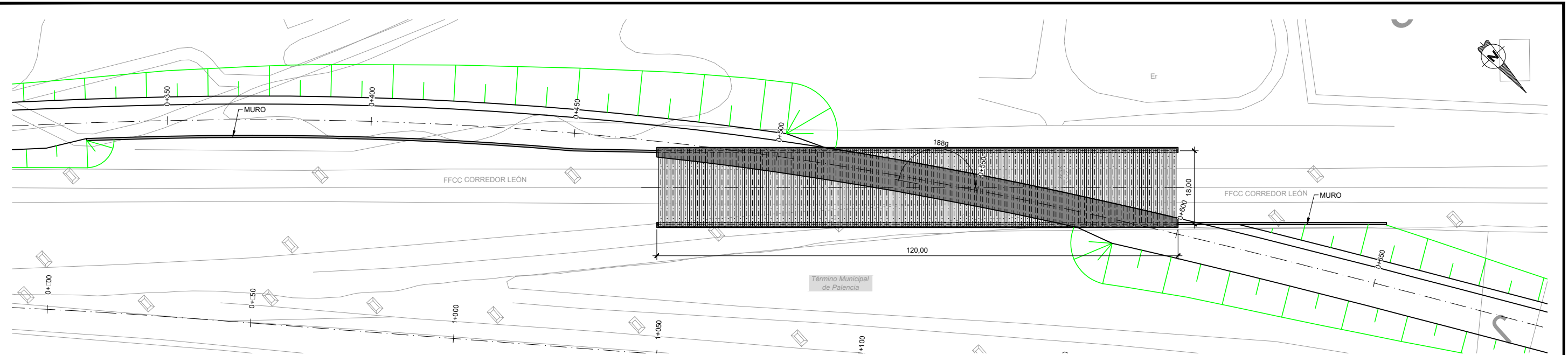
AUTOR DEL PROYECTO:  
**ineco**

ESCALA ORIGINAL A1  
**1:500**  
NUMÉRICA  
GRÁFICA

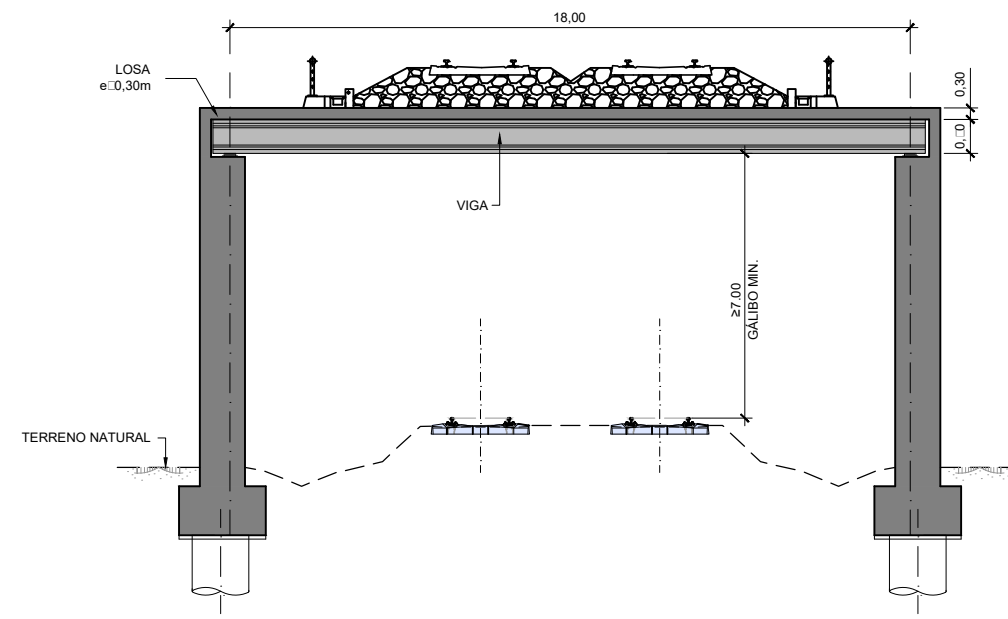
FECHA:  
**FEBRERO  
2017**

Nº DE PLANO:  
**6.1.2.1**  
Nº DE HOJA:  
**HOJA 16 DE 16**

TÍTULO DE PLANO:  
**ESTRUCTURAS  
ÁMBITO PALENCIA - HERRERA  
ALTERNATIVA CARRIÓN - ESTE. VIADUCTOS  
VIADUCTO SOBRE EL ARROYO DE VALDEHERREROS**



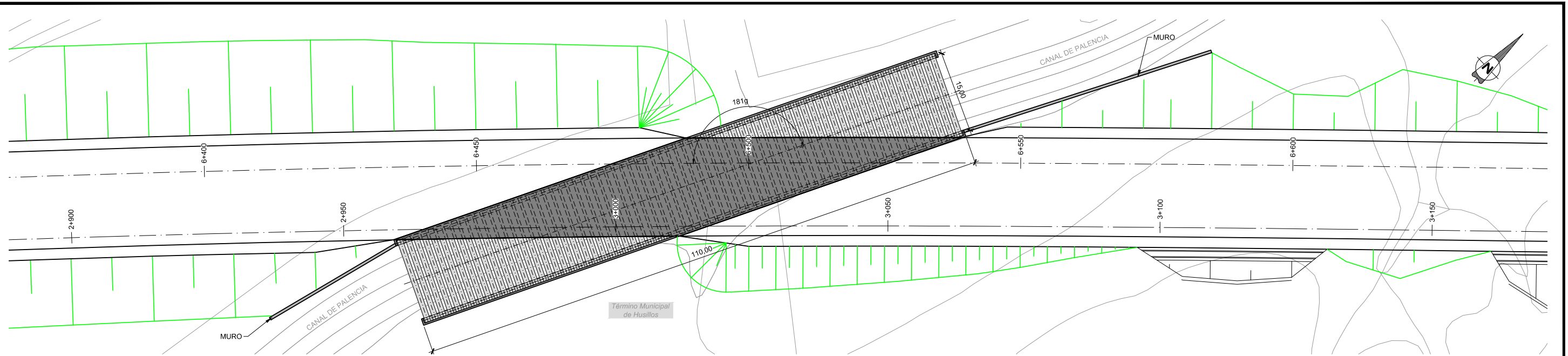
PLANTA  
ESCALA 1:1000



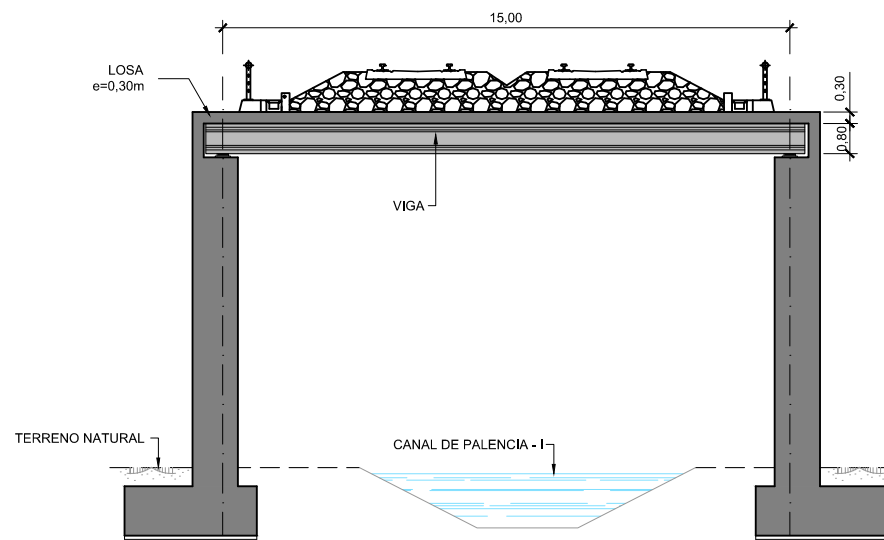
SECCIÓN TIPO  
ESCALA 1:200

Z:\Dropbox (DCTMASD)\Carpeta del equipo de DCTMASDIE\2017 06-PALENCIA - ALAR DEL REY (INECO)\TRABAJO\6.1.2 CARRIÓN-ESTE\6.1.2.H01.08\_PÉRGOLA SOBRE VIA FFCC.dwg

 <p>MINISTERIO DE FOMENTO</p>	<p>SECRETARÍA DE ESTADO DE INFRAESTRUCTURAS, TRANSPORTES Y VIVIENDA</p> <p>SECRETARÍA GENERAL DE INFRAESTRUCTURAS</p>	TÍTULO PROYECTO:	AUTOR DEL PROYECTO:	ESCALA ORIGINAL A1	FECHA:	Nº DE PLANO:	TÍTULO DE PLANO:
		<p>ESTUDIO INFORMATIVO DEL PROYECTO DE LA LÍNEA DE ALTA VELOCIDAD PALENCIA - ALAR DEL REY</p>		<p>INDICADAS</p> <p>NUMÉRICA GRÁFICA</p>	<p>FEBRERO 2017</p>	<p>6.1.2.2</p> <p>Nº DE HOJA:</p> <p>HOJA 1 DE 8</p>	<p>ESTRUCTURAS</p> <p>ÁMBITO PALENCIA - HERRERA</p> <p>ALTERNATIVA CARRIÓN - ESTE. PÉRGOLAS</p> <p>PÉRGOLA SOBRE FFCC CORREDOR LEÓN</p>



PLANTA  
ESCALA 1:750



SECCIÓN TIPO  
ESCALA 1:200

Z:\Drobox (DCTMASD)\Carpeta del equipo de DCTMASDIE-2017 06-PALENCIA - ALAR DEL REY (INECO)\TRABAJO\6.1.2.2.H02.08\_PÉRGOLA SOBRE CANAL PALENCIA-I.dwg



SECRETARÍA DE ESTADO DE  
INFRAESTRUCTURAS, TRANSPORTES  
Y VIVIENDA  
SECRETARÍA GENERAL DE  
INFRAESTRUCTURAS

TÍTULO PROYECTO:  
**ESTUDIO INFORMATIVO DEL PROYECTO  
DE LA LÍNEA DE ALTA VELOCIDAD  
PALENCIA - ALAR DEL REY**

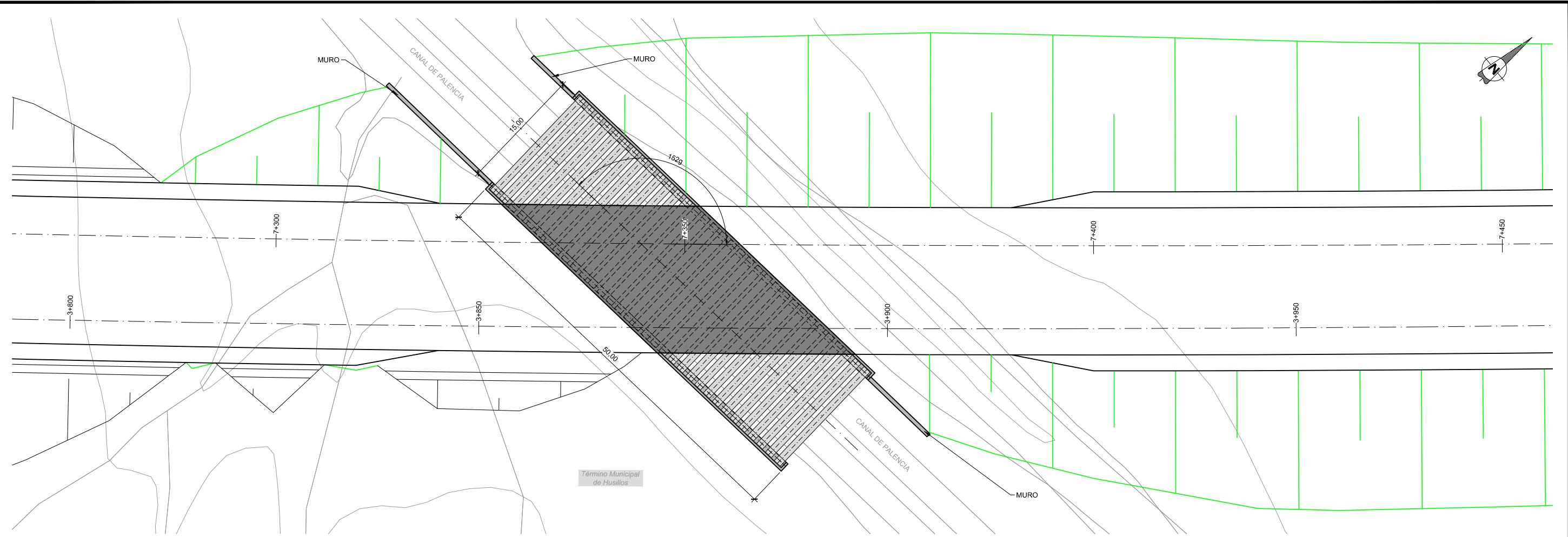
AUTOR DEL PROYECTO:  


ESCALA ORIGINAL A1  
**INDICADAS**  
NUMÉRICA GRÁFICA

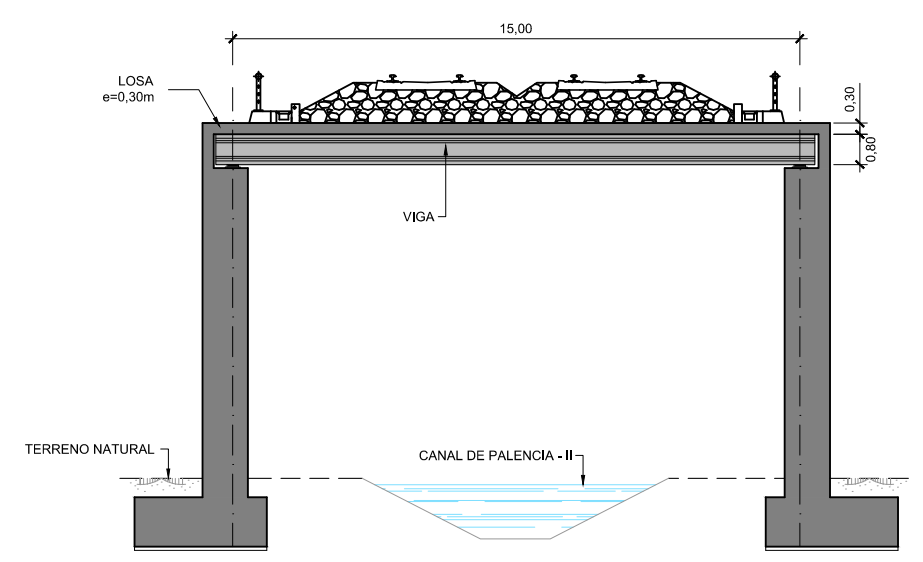
FECHA:  
**FEBRERO  
2017**

Nº DE PLANO:  
**6.1.2.2**  
Nº DE HOJA:  
**HOJA 2 DE 8**

TÍTULO DE PLANO:  
**ESTRUCTURAS  
ÁMBITO PALENCIA - HERRERA  
ALTERNATIVA CARRIÓN - ESTE. PÉRGOLAS  
PÉRGOLA SOBRE CANAL DE PALENCIA - I**



PLANTA  
ESCALA 1:500



SECCIÓN TIPO  
ESCALA 1:200

Z:\Dropbox (DCTMASD)\Carpeta del equipo de DCTMASDIE-2017 06-PALENCIA - ALAR DEL REY (INECO)\TRABAJO\6.1.2.2.H03.08\_PÉRGOLA SOBRE CANAL PALENCIA-II.dwg



SECRETARÍA DE ESTADO DE  
INFRAESTRUCTURAS, TRANSPORTES  
Y VIVIENDA  
SECRETARÍA GENERAL DE  
INFRAESTRUCTURAS

TÍTULO PROYECTO:  
**ESTUDIO INFORMATIVO DEL PROYECTO  
DE LA LÍNEA DE ALTA VELOCIDAD  
PALENCIA - ALAR DEL REY**

AUTOR DEL PROYECTO:  
**ineco**

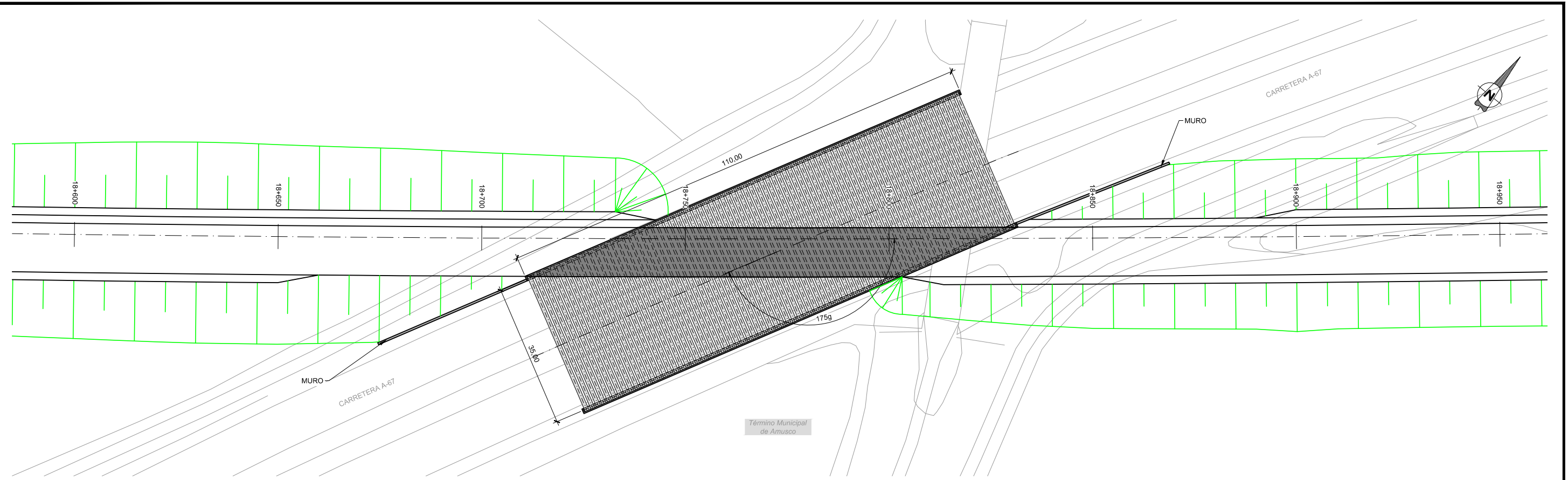
ESCALA ORIGINAL A1  
**INDICADAS**  
NUMÉRICA GRÁFICA

FECHA:  
**FEBRERO  
2017**

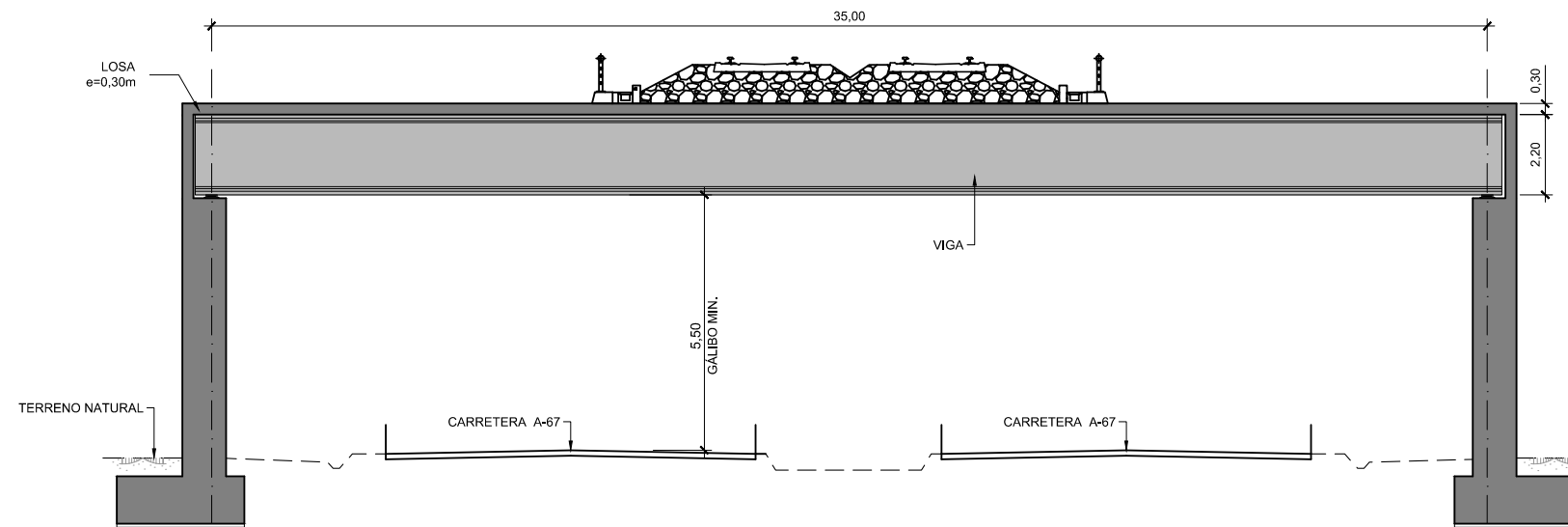
Nº DE PLANO:  
**6.1.2.2**  
Nº DE HOJA:  
**HOJA 3 DE 8**

TÍTULO DE PLANO:  
**ESTRUCTURAS  
ÁMBITO PALENCIA - HERRERA  
ALTERNATIVA CARRIÓN - ESTE. PÉRGOLAS  
PÉRGOLA SOBRE CANAL DE PALENCIA - II**





PLANTA  
ESCALA 1:1000



SECCIÓN TIPO  
ESCALA 1:200

Z:\Dropbox (DCTMASD)\Carpeta del equipo de DCTMASDIE-2017 06-PALENCIA - ALAR DEL REY (INECO)\TRABAJO\6.1.2.CARRIÓN-ESTE\6.1.2.2.H04.08\_PÉRGOLA SOBRE A-67.dwg



SECRETARÍA DE ESTADO DE  
INFRAESTRUCTURAS, TRANSPORTES  
Y VIVIENDA  
SECRETARÍA GENERAL DE  
INFRAESTRUCTURAS

TÍTULO PROYECTO:  
**ESTUDIO INFORMATIVO DEL PROYECTO  
DE LA LÍNEA DE ALTA VELOCIDAD  
PALENCIA - ALAR DEL REY**

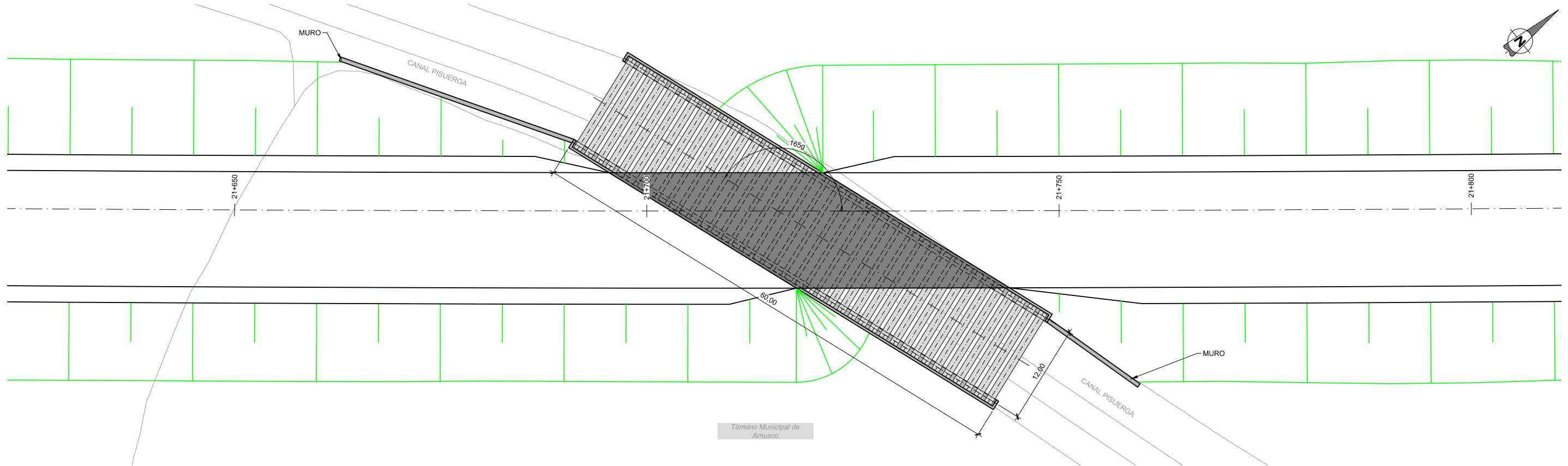
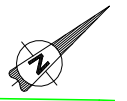
AUTOR DEL PROYECTO:  
**ineco**

ESCALA ORIGINAL A1  
**INDICADAS**  
NUMÉRICA GRÁFICA

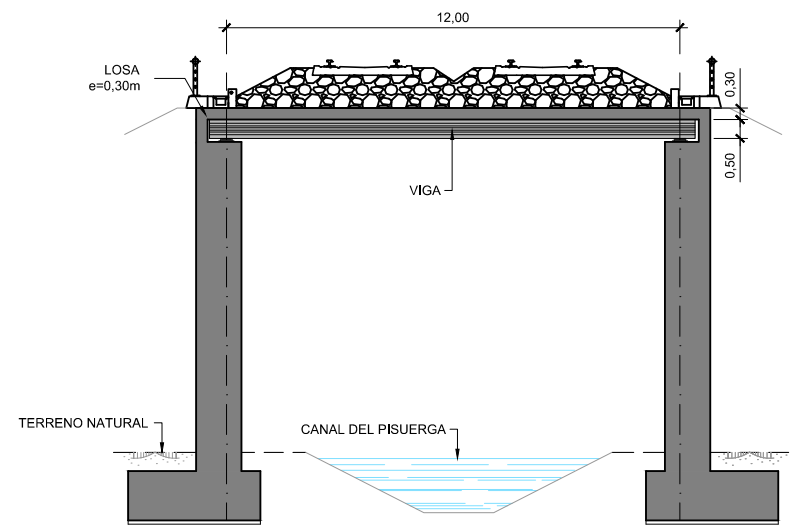
FECHA:  
**FEBRERO  
2017**

Nº DE PLANO:  
**6.1.2.2**  
Nº DE HOJA:  
**HOJA 4 DE 8**

TÍTULO DE PLANO:  
**ESTRUCTURAS  
ÁMBITO PALENCIA - HERRERA  
ALTERNATIVA CARRIÓN - ESTE. PÉRGOLAS  
PÉRGOLA SOBRE LA AUTOVIA A-67**



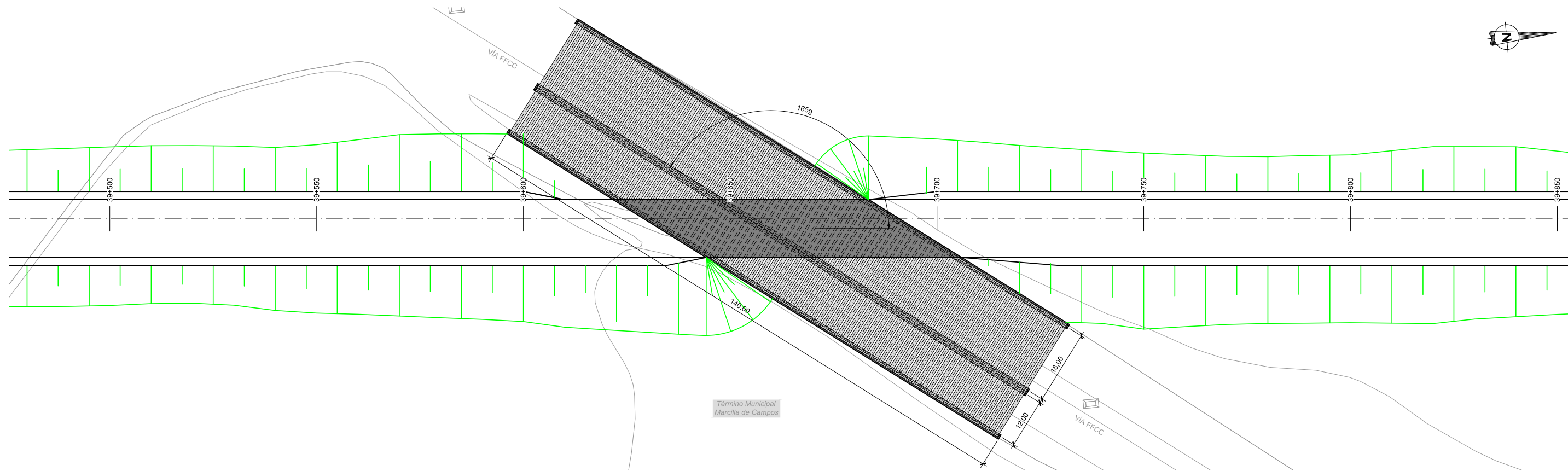
PLANTA  
ESCALA 1:500



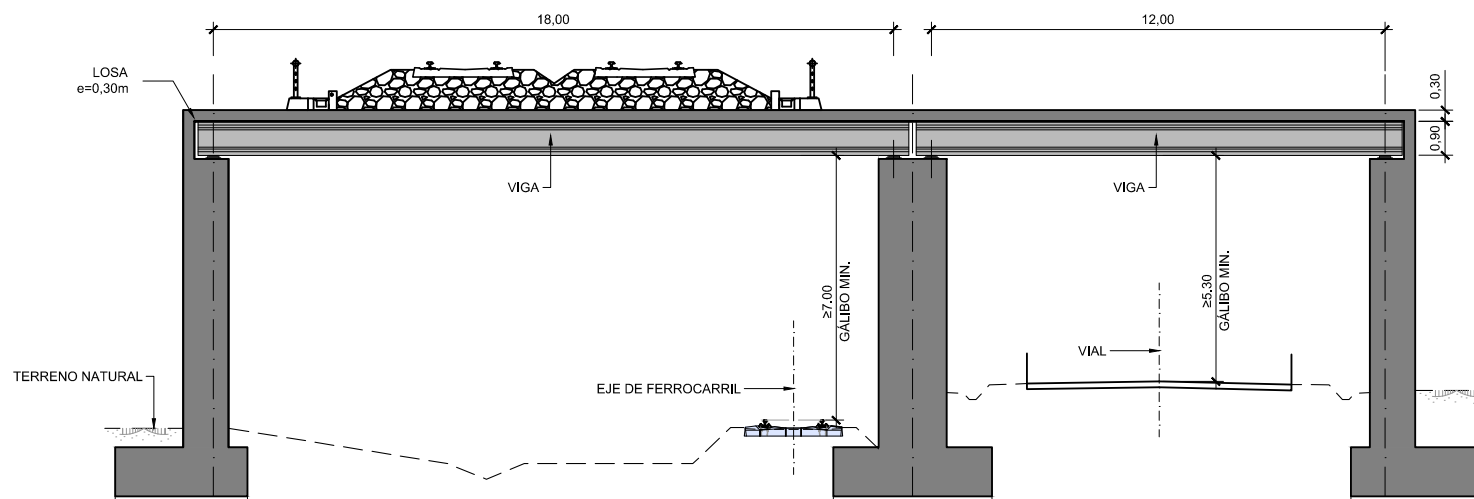
SECCIÓN TIPO  
ESCALA 1:200

Z:\Dropbox (DCTMASD)\Carpeta del equipo de DCTMASDIE-2017 06-PALENCIA - ALAR DEL REY (INECO)\TRABAJO\6.1.2.2.H05.08\_PÉRGOLA SOBRE CANAL PISUERGA.dwg

 <p>MINISTERIO DE FOMENTO</p>	<p>SECRETARÍA DE ESTADO DE INFRAESTRUCTURAS, TRANSPORTES Y VIVIENDA</p> <p>SECRETARÍA GENERAL DE INFRAESTRUCTURAS</p>	TÍTULO PROYECTO:	AUTOR DEL PROYECTO:	ESCALA ORIGINAL A1	FECHA:	Nº DE PLANO:	TÍTULO DE PLANO:
		<p>ESTUDIO INFORMATIVO DEL PROYECTO DE LA LÍNEA DE ALTA VELOCIDAD PALENCIA - ALAR DEL REY</p>		<p>INDICADAS</p> <p>NUMÉRICA GRÁFICA</p>	<p>FEBRERO 2017</p>	<p>6.1.2.2</p> <p>Nº DE HOJA:</p> <p>HOJA 5 DE 8</p>	<p>ESTRUCTURAS</p> <p>ÁMBITO PALENCIA - HERRERA</p> <p>ALTERNATIVA CARRIÓN - ESTE. PÉRGOLAS</p> <p>PÉRGOLA SOBRE CANAL DE PISUERGA</p>



PLANTA  
ESCALA 1:1000



SECCIÓN TIPO  
ESCALA 1:200

NOTA:  
PUNTUALMENTE SERÁ NECESARIO RECURRIR  
A CIMENTACIÓN PROFUNDA.

Z:\Dropbox (DCTMASD)\Carpeta del equipo de DCTMASDIE-2017 06-PALENCIA - ALAR DEL REY (INECO)\TRABAJO\6.1.2 CARRIÓN-ESTE\6.1.2.1.H06.008\_PÉRGOLA SOBRE VIA FFCC.dwg



SECRETARÍA DE ESTADO DE  
INFRAESTRUCTURAS, TRANSPORTES  
Y VIVIENDA  
SECRETARÍA GENERAL DE  
INFRAESTRUCTURAS

TÍTULO PROYECTO:  
ESTUDIO INFORMATIVO DEL PROYECTO  
DE LA LÍNEA DE ALTA VELOCIDAD  
PALENCIA - ALAR DEL REY

AUTOR DEL PROYECTO:

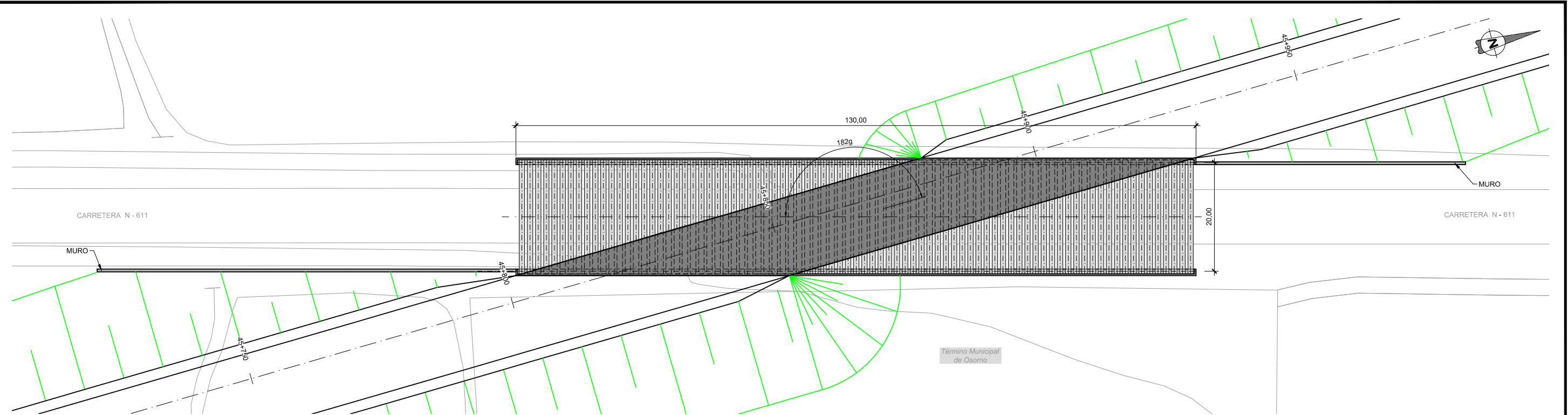


ESCALA ORIGINAL A1  
INDICADAS  
NUMÉRICA GRÁFICA

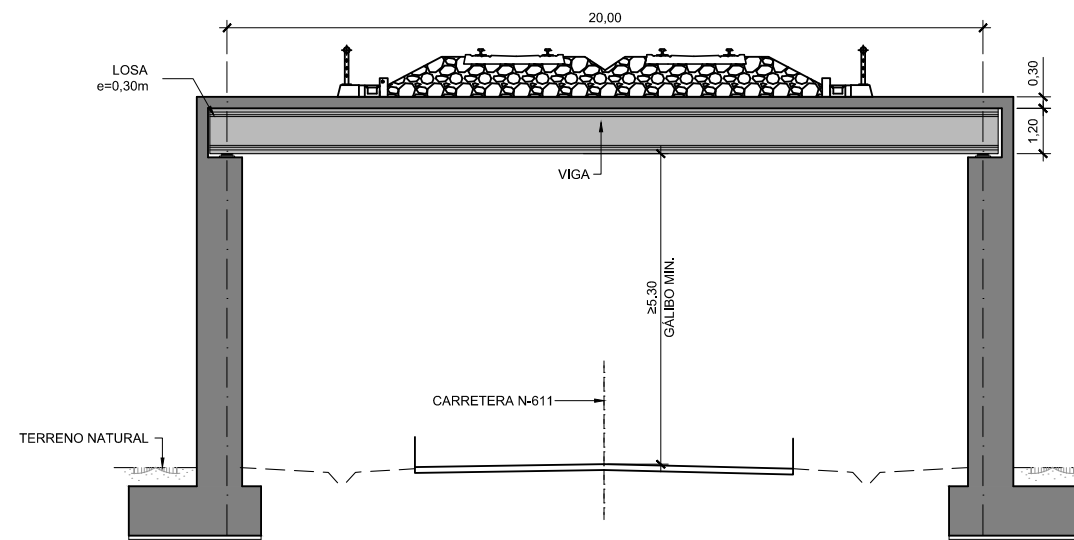
FECHA:  
FEBRERO  
2017

Nº DE PLANO:  
6.1.2.2  
Nº DE HOJA:  
HOJA 6 DE 8

TÍTULO DE PLANO:  
ESTRUCTURAS  
ÁMBITO PALENCIA - HERRERA  
ALTERNATIVA CARRIÓN - ESTE. PÉRGOLAS  
PÉRGOLA SOBRE EL FERROCARRIL (I)



PLANTA  
ESCALA 1:750



SECCIÓN TIPO  
ESCALA 1:200

Z:\Dropbox (DCTMASD)\Carpeta del equipo de DCTMASDIE-2017 06-PALENCIA - ALAR DEL REY (INECO)\TRABAJO\6.1.2 CARRIÓN-ESTE\6.1.2.2.H07.08\_PÉRGOLA SOBRE N-611.dwg



SECRETARÍA DE ESTADO DE  
INFRAESTRUCTURAS, TRANSPORTES  
Y VIVIENDA  
SECRETARÍA GENERAL DE  
INFRAESTRUCTURAS

TÍTULO PROYECTO:  
**ESTUDIO INFORMATIVO DEL PROYECTO  
DE LA LÍNEA DE ALTA VELOCIDAD  
PALENCIA - ALAR DEL REY**

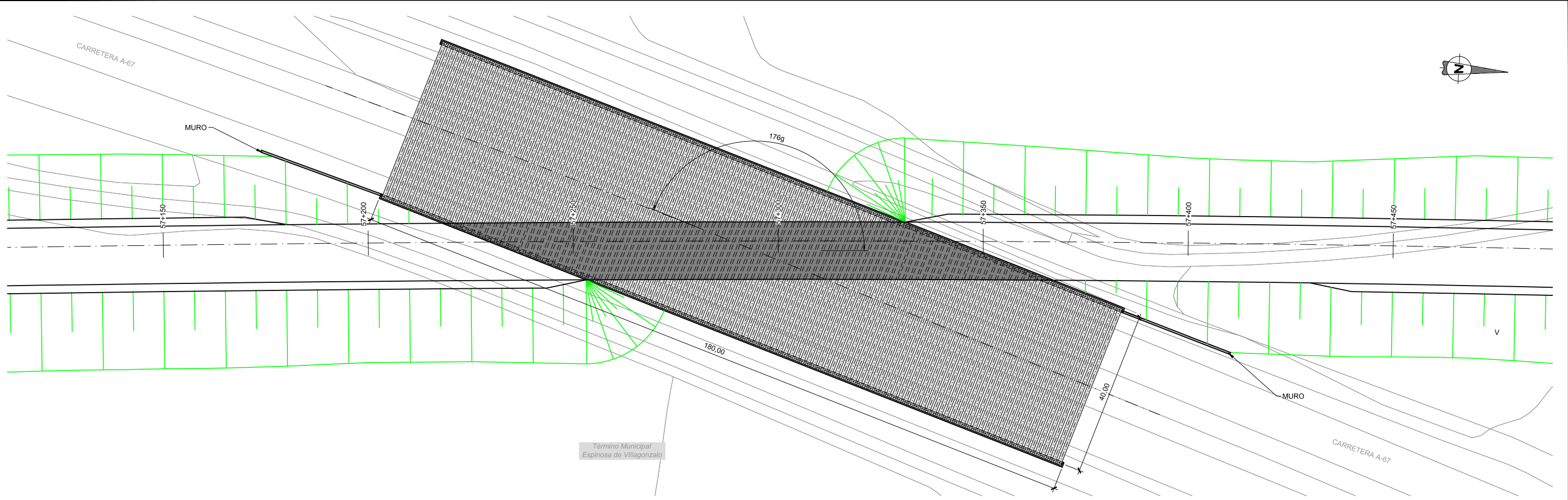
AUTOR DEL PROYECTO:  
**ineco**

ESCALA ORIGINAL A1  
**INDICADAS**  
NUMÉRICA GRÁFICA

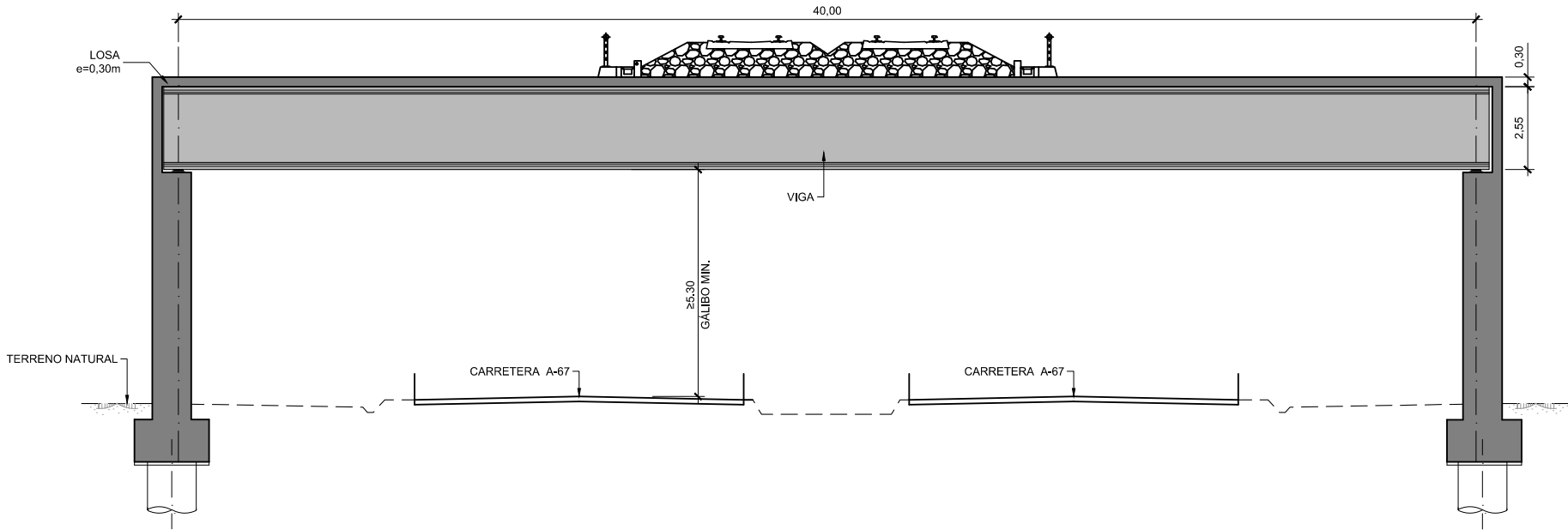
FECHA:  
**FEBRERO  
2017**

Nº DE PLANO:  
**6.1.2.2**  
Nº DE HOJA:  
**HOJA 7 DE 8**

TÍTULO DE PLANO:  
**ESTRUCTURAS  
ÁMBITO PALENCIA - HERRERA  
ALTERNATIVA CARRIÓN - ESTE. PÉRGOLA  
SOBRE CARRETERA N-611**



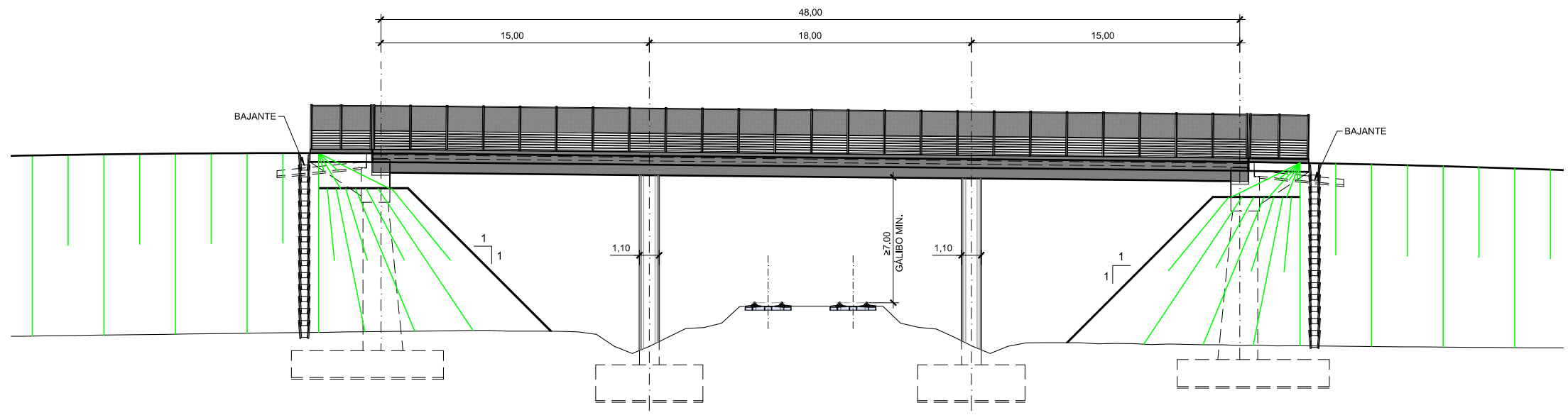
PLANTA  
ESCALA 1:1000



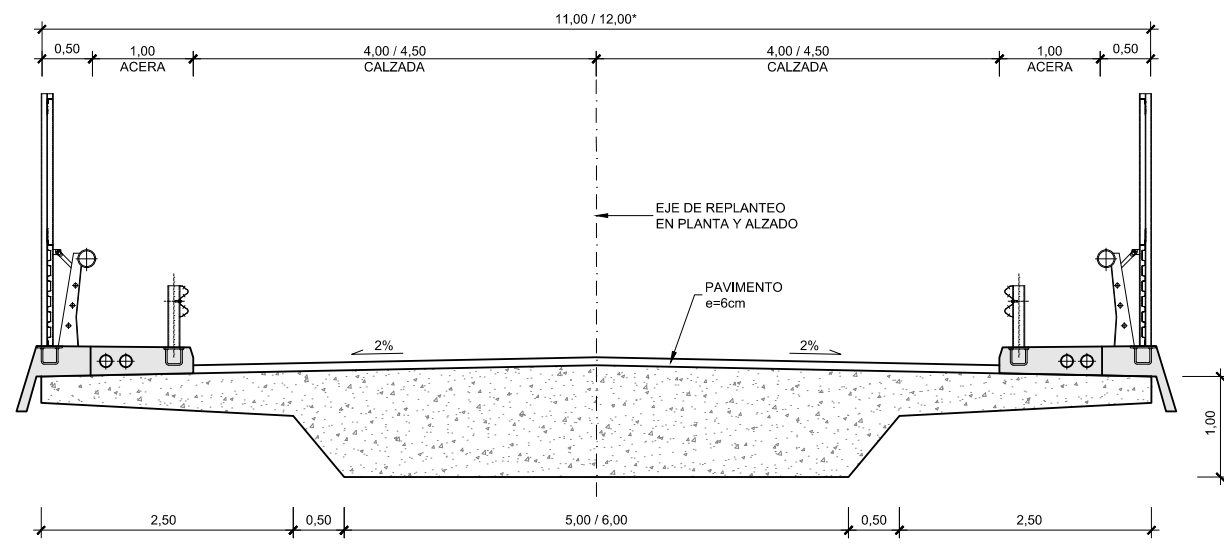
SECCIÓN TIPO  
ESCALA 1:200

Z:\Dropbox (DCTMASD)\Carpeta del equipo de DCTMASDIE-2017 06-PALENCIA - ALAR DEL REY (INECO)\TRABAJO\6.1.2 CARRIÓN-ESTE\6.1.2.1.H08.08\_PÉRGOLA SOBRE A-67.dwg

 <p>MINISTERIO DE FOMENTO</p>	<p>SECRETARÍA DE ESTADO DE INFRAESTRUCTURAS, TRANSPORTES Y VIVIENDA</p>	<p>TÍTULO PROYECTO:</p> <p>ESTUDIO INFORMATIVO DEL PROYECTO DE LA LÍNEA DE ALTA VELOCIDAD PALENCIA - ALAR DEL REY</p>	<p>AUTOR DEL PROYECTO:</p> 	<p>ESCALA ORIGINAL A1</p> <p>INDICADAS</p> <p>NUMÉRICA GRÁFICA</p>	<p>FECHA:</p> <p>FEBRERO 2017</p>	<p>Nº DE PLANO:</p> <p>6.1.2.2</p> <p>Nº DE HOJA:</p> <p>HOJA 8 DE 8</p>	<p>TÍTULO DE PLANO:</p> <p>ESTRUCTURAS</p> <p>ÁMBITO PALENCIA - HERRERA</p> <p>ALTERNATIVA CARRIÓN - ESTE. PÉRGOLAS</p> <p>PÉRGOLA SOBRE AUTOVIA A-67</p>
	<p>SECRETARÍA GENERAL DE INFRAESTRUCTURAS</p>						



ALZADO  
ESCALA 1:300

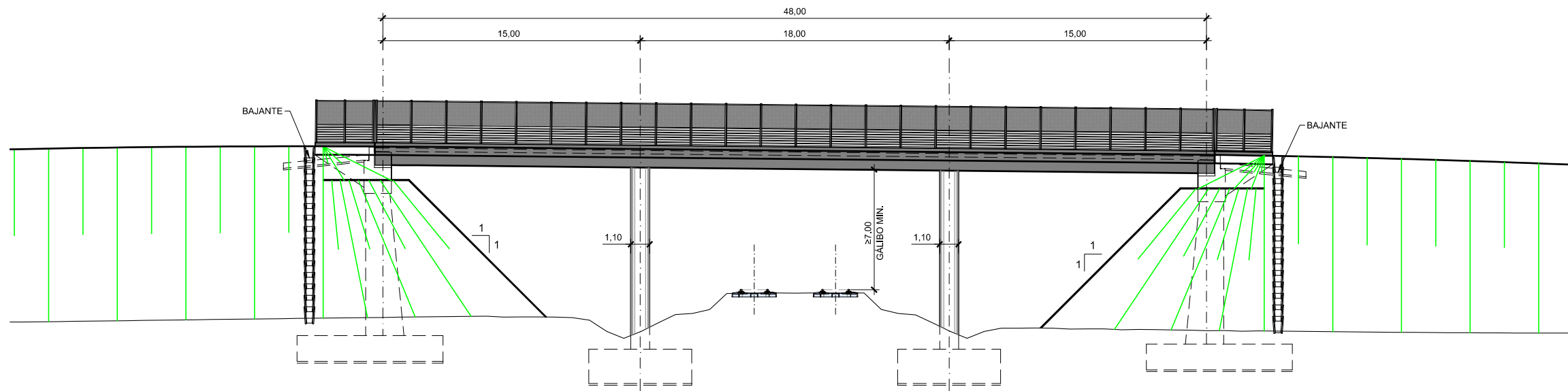


SECCIÓN TIPO  
ESCALA 1:75

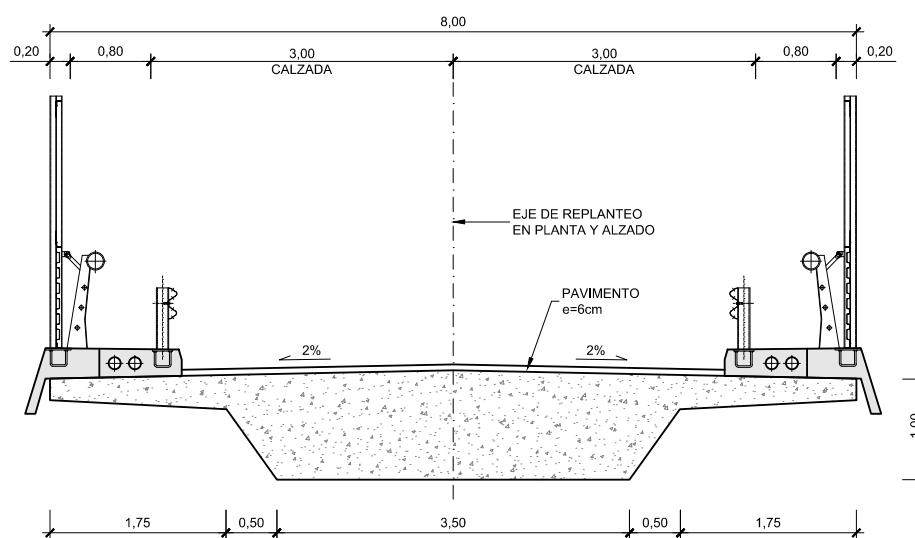
PASO	P.K.	VÍA
PS-25.0 / PP-4301	25+020	CARRETERA PP-4301
PS-28.1 / P-430	28+180	CARRETERA P-430
PS-30.7 / P-431	30+760	CARRETERA P-431
PS-33.9 / P-434	33+955	CARRETERA P-434
PS-37.1 / PP-4331	37+130	CARRETERA PP-4331
PS-59.9 / PP-2321	59+945	CARRETERA PP-2321
PS-60.9 / PP-2321	60+985	CARRETERA PP-2321
PS-63.6 / P-232	63+645	CARRETERA P-232

NOTA:  
LA ANCHURA DEL TABLERO A ADOPTAR SERÁ:  
- CARRETERAS PROVINCIALES 12,00m.  
- CARRETERAS AUTONÓMICAS 11,00m.

Z:\Dropbox (DCTMASD)\Carpeta del equipo de DCTMASDIE-2017 06-PALENCIA - ALAR DEL REY (INECO)\TRABAJO\6.1.2.CARRIÓN-ESTE\6.1.2.3.H01.02\_PASOS SUPERIORES CTRA.JWG



ALZADO  
ESCALA 1:300



SECCIÓN TIPO  
ESCALA 1:75

PASO	P.K.	VÍA
PS-5.0	5+050	CAMINO
PS-10.9	10+900	CAMINO DE LA MARRANERA
PS-22.5	22+550	CRUCE DE CAMINOS
PS-26.7	26+710	CAMINO DEL RÍO
PS-29.8	29+830	CAMINO
PS-35.7	35+790	CAMINO
PS-37.9	37+955	CAMINO
PS-40.7	40+750	CAMINO DE MARCILLA
PS-50.2	50+240	CAMINO
PS-52.0	52+050	CAMINO
PS-54.2	54+200	CAMINO
PS-55.6	55+655	CAMINO
PS-58.8	58+825	CAMINO
PS-62.4	62+450	CAMINO (VÍA PECUARIA)

Z:\Dropbox (DCTMASD)\Carpeta del equipo de DCTMASDIE-2017 06-PALENCIA - ALAR DEL REY (INECO)\TRABAJO\6.1.2.3.H02.02\_PASOS SUPERIORES CAMINO.dwg



SECRETARÍA DE ESTADO DE  
INFRAESTRUCTURAS, TRANSPORTES  
Y VIVIENDA  
SECRETARÍA GENERAL DE  
INFRAESTRUCTURAS

TÍTULO PROYECTO:

ESTUDIO INFORMATIVO DEL PROYECTO  
DE LA LÍNEA DE ALTA VELOCIDAD  
PALENCIA - ALAR DEL REY

AUTOR DEL PROYECTO:



ESCALA ORIGINAL A1

INDICADAS

NUMÉRICA GRÁFICA

FECHA:

FEBRERO  
2017

Nº DE PLANO:

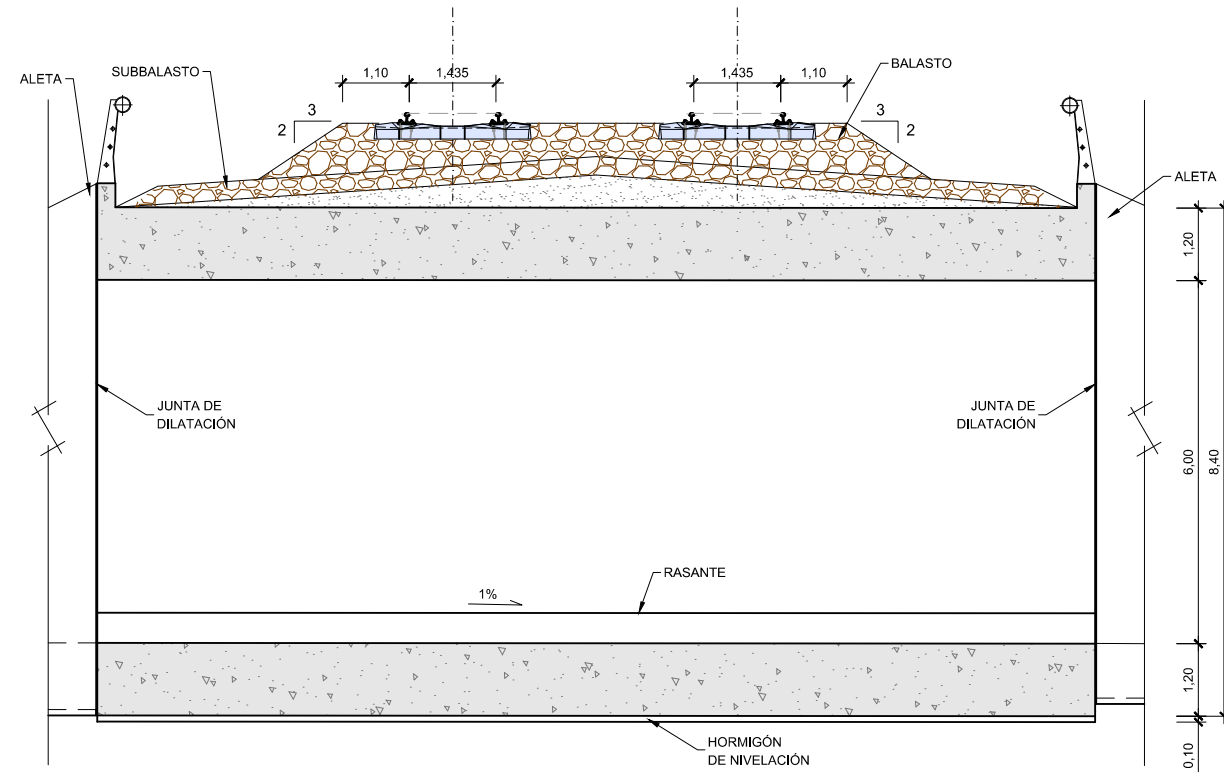
6.1.2.3

Nº DE HOJA:

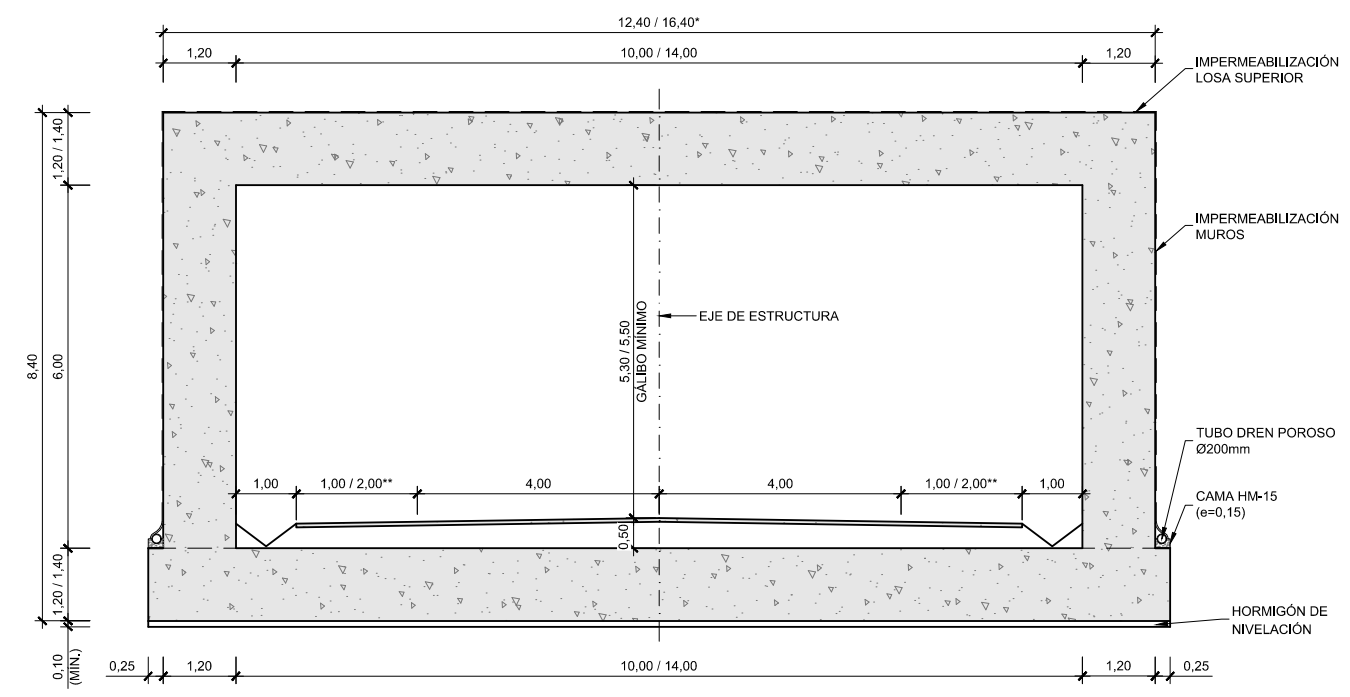
HOJA 2 DE 2

TÍTULO DE PLANO:

ESTRUCTURAS  
ÁMBITO PALENCIA - HERRERA  
ALTERNATIVA CARRIÓN - ESTE. PASOS SUPERIORES  
PASO SUPERIOR DE CAMINO



ALZADO  
ESCALA 1:125



SECCIÓN TIPO  
ESCALA 1:125

NOTA:  
\* LAS CARRETERAS PROVINCIALES ADOPTARÁN UN GALIBO HORIZONTAL LIBRE DE 10,00m. EN LAS CARRETERAS AUTONÓMICAS SE REALIZARÁN LAS MODIFICACIONES ESTRUCTURALES PERTINENTES PARA ALCANZAR LOS 14,00m.  
\*\* SOBREAÑO EN CARRETERAS AUTONÓMICAS

PASO	P.K.	VÍA
PI-15,4 / P-984	15+437	CARRETERA P-984
PI-19,3	19+395	CARRETERA P-420
PI-19,9 / PP-4304	19+915	CARRETERA PP-4304
PI-42,8 / PP-4332	42+845	CARRETERA PP-4332
PI-48,6	48+685	P-245

Z:\Dropbox (DCTMASD)\Carpeta del equipo de DCTMASDIE-2017 06-PALENCIA - ALAR DEL REY (INECO)\TRABAJO\6.1.2 CARRIÓN-ESTE\6.1.2.4.H01.02\_PASOS INFERIORES CTRA.dwg



TÍTULO PROYECTO:  
**ESTUDIO INFORMATIVO DEL PROYECTO DE LA LÍNEA DE ALTA VELOCIDAD PALENCIA - ALAR DEL REY**



ESCALA ORIGINAL A1  
1:125  
NUMÉRICA GRÁFICA

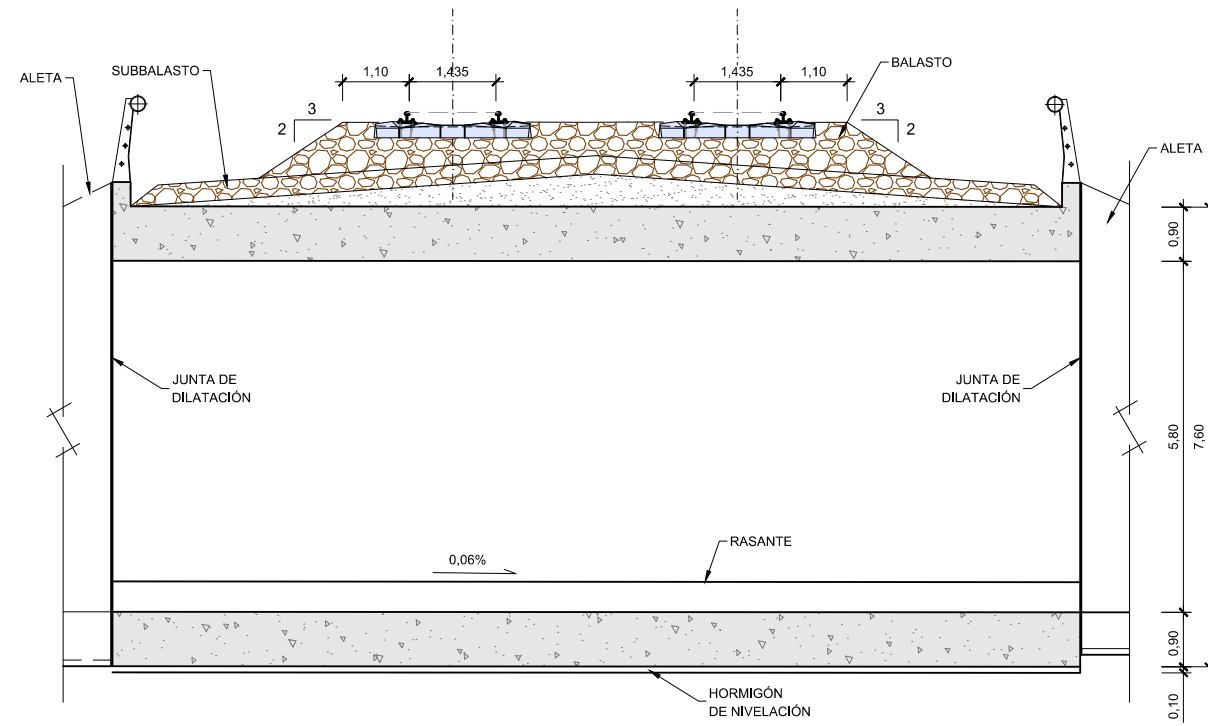
FECHA:  
FEBRERO 2017

Nº DE PLANO:  
6.1.2.4

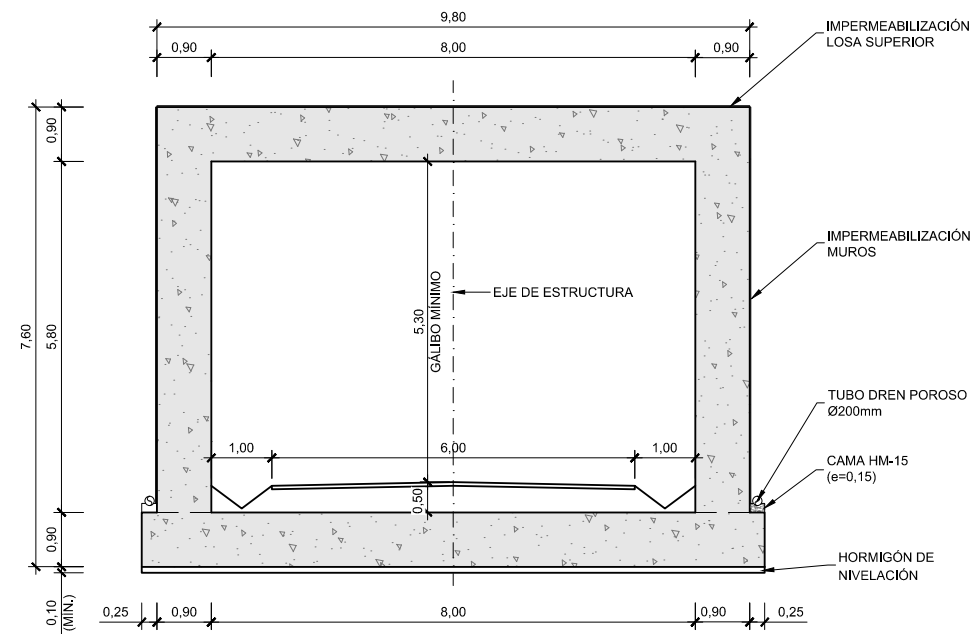
Nº DE HOJA:  
HOJA 1 DE 2

TÍTULO DE PLANO:  
**ESTRUCTURAS  
ÁMBITO PALENCIA - HERRERA  
ALTERNATIVA CARRIÓN - ESTE. PASOS INFERIORES  
PASO INFERIOR DE CARRETERA**





ALZADO  
ESCALA 1:125



SECCIÓN TIPO  
ESCALA 1:125

PASO	P.K.	VÍA
PI-12.5	12+555	CAMINO ARROYO DE MELLANZOS
PI-21.5	21+500	CAMINO
PI-24.0	24+060	CAMINO
PI-32.5	32+460	CAMINO
PI-41.2	41+275	CAMINO
PI-47.2	47+210	CAMINO FRANCÉS
PI-53.0	53+090	CAMINO
PI-56.8	56+855	CAMINO (VÍA PEGUARIA)
PI-57.6	57+635	CAMINO

Z:\Dropbox (DCTM\ASD)\Carpeta del equipo de DCTM\ASDIE-2017 06-PALENCIA - ALAR DEL REY (NECO)\TRABAJO\6.1.2 CARRIÓN-ESTE\6.1.2.4.H02.02\_PASOS INFERIORES CAMINO.dwg



SECRETARÍA DE ESTADO DE  
INFRAESTRUCTURAS, TRANSPORTES  
Y VIVIENDA  
SECRETARÍA GENERAL DE  
INFRAESTRUCTURAS

TÍTULO PROYECTO:

ESTUDIO INFORMATIVO DEL PROYECTO  
DE LA LÍNEA DE ALTA VELOCIDAD  
PALENCIA - ALAR DEL REY

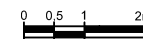
AUTOR DEL PROYECTO:



ESCALA ORIGINAL A1

1:125

NUMÉRICA



GRÁFICA

FECHA:

FEBRERO  
2017

Nº DE PLANO:

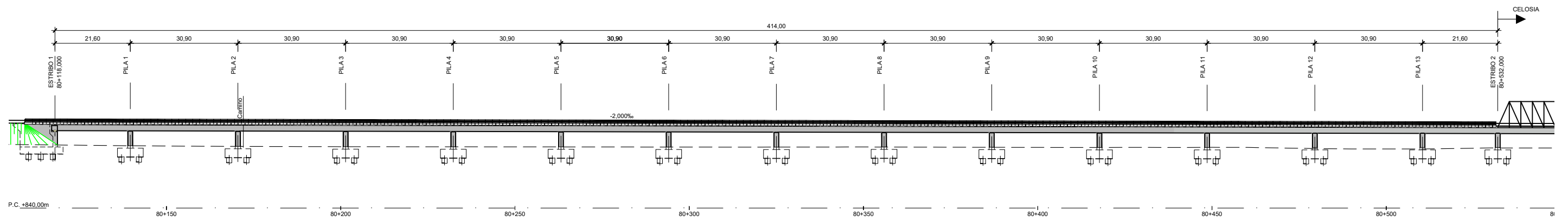
6.1.2.4

Nº DE HOJA:

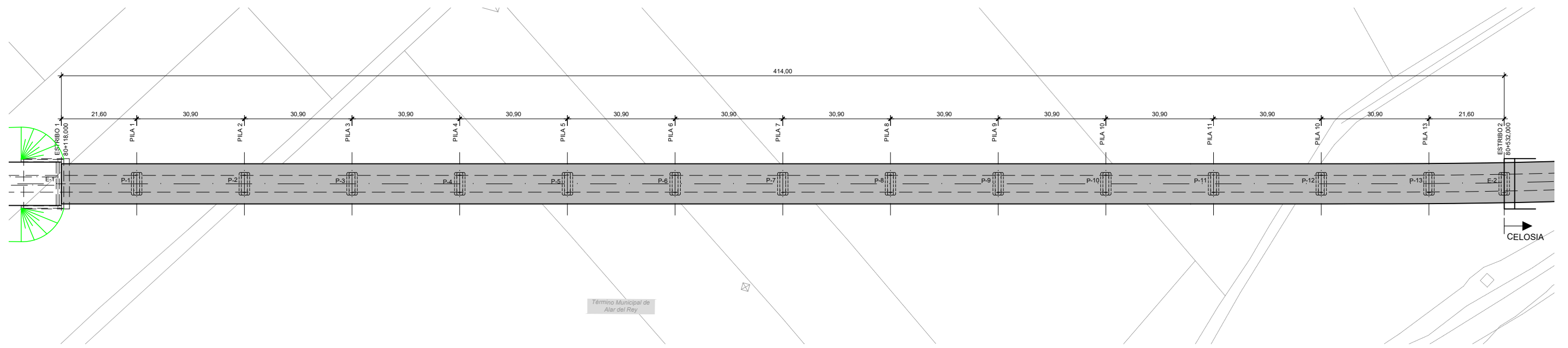
HOJA 2 DE 2

TÍTULO DE PLANO:

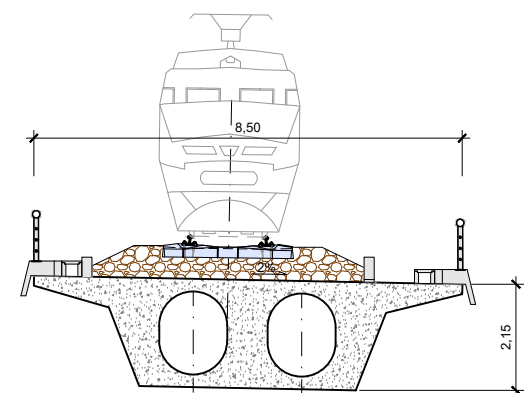
ESTRUCTURAS  
ÁMBITO PALENCIA - HERRERA  
ALTERNATIVA CARRIÓN - ESTE. PASOS INFERIORES  
PASO INFERIOR DE CAMINO



ALZADO  
ESCALA 1:1125



PLANTA  
ESCALA 1:1125



SECCIÓN TIPO  
ESCALA 1:150

P:\2015\152098\02\_doc\_tecnica\02\_03\_Ejecución\DELINACIÓN\03\_Est\_Básico\V00\Doc 2\_Planos\6\_Estructuras\Tipología estructuras\6\_Estructuras\6.2.1.1.H01.02\_VI SOBRE RIO PISUERGA.dwg



SECRETARÍA DE ESTADO DE  
INFRAESTRUCTURAS, TRANSPORTE  
Y VIVIENDA  
SECRETARÍA GENERAL DE  
INFRAESTRUCTURAS

TÍTULO PROYECTO:  
**ESTUDIO INFORMATIVO DEL PROYECTO  
DE LA LÍNEA DE ALTA VELOCIDAD  
PALENCIA - ALAR DEL REY**

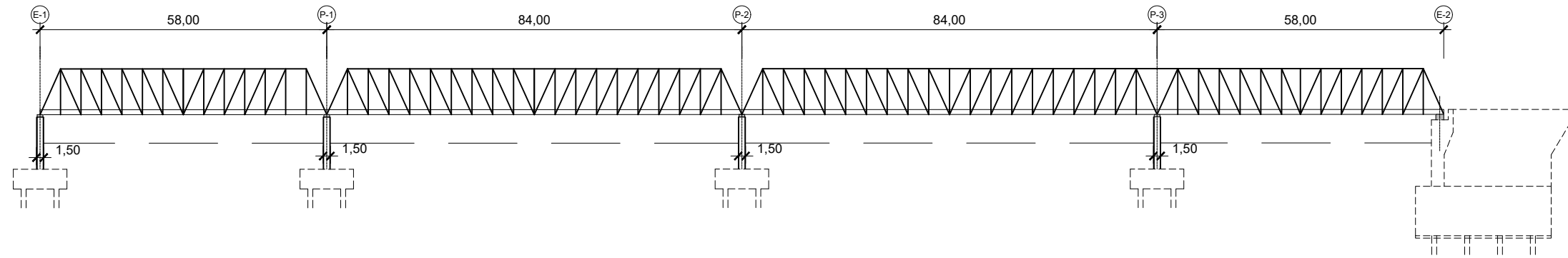
AUTOR DEL PROYECTO:

ESCALA ORIGINAL A1  
**1:1000**  
NUMÉRICA GRÁFICA

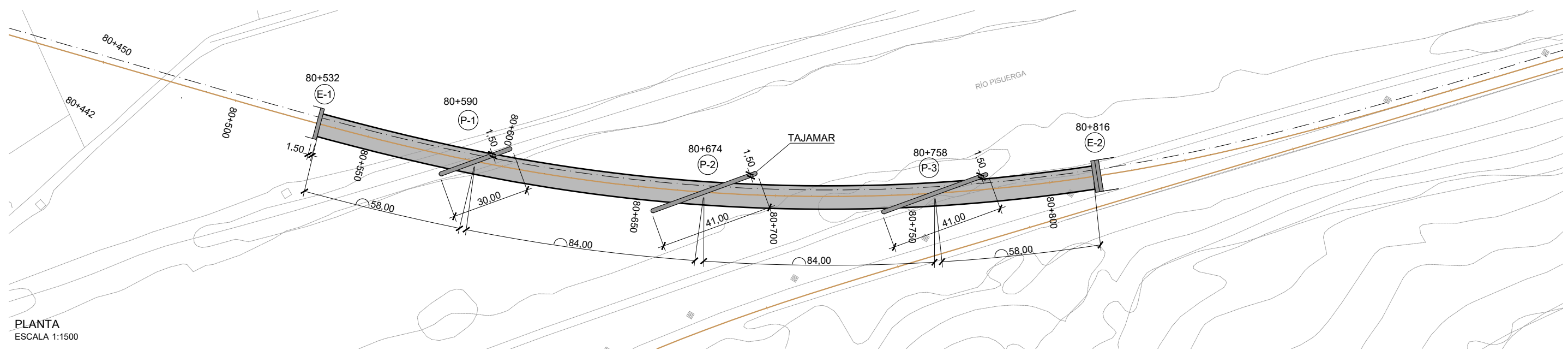
FECHA:  
**FEBRERO  
2017**

Nº DE PLANO:  
**6.2.1.1**  
Nº DE HOJA:  
**HOJA 1 DE 2**

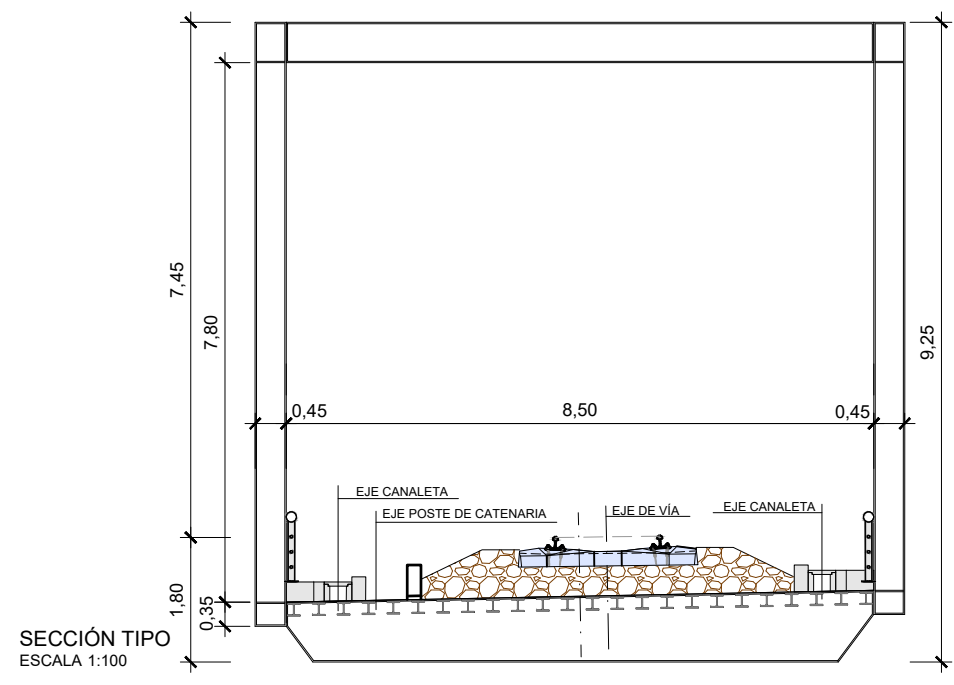
TÍTULO DE PLANO:  
**ESTRUCTURAS  
ÁMBITO HERRERA - AGUILAR  
ALTERNATIVA NOGALES. VIADUCTOS  
VIADUCTO SOBRE RIO PISUERGA**



ALZADO  
ESCALA 1:1000



PLANTA  
ESCALA 1:1500



SECCIÓN TIPO  
ESCALA 1:100

P:\2015\152098\02\_doc\_tecnica\02\_03\_Ejecución\DELINACIÓN\03\_Est\_Básico\V00\Doc 2\_Planos\6\_Estructuras\Tipología estructuras\E\_6.2.1.1.H02.02\_VI SOBRES RÍO PISUERGA-2.dwg



SECRETARÍA DE ESTADO DE  
INFRAESTRUCTURAS, TRANSPORTE  
Y VIVIENDA  
SECRETARÍA GENERAL DE  
INFRAESTRUCTURAS

TÍTULO PROYECTO:  
**ESTUDIO INFORMATIVO DEL PROYECTO  
DE LA LÍNEA DE ALTA VELOCIDAD  
PALENCIA - ALAR DEL REY**

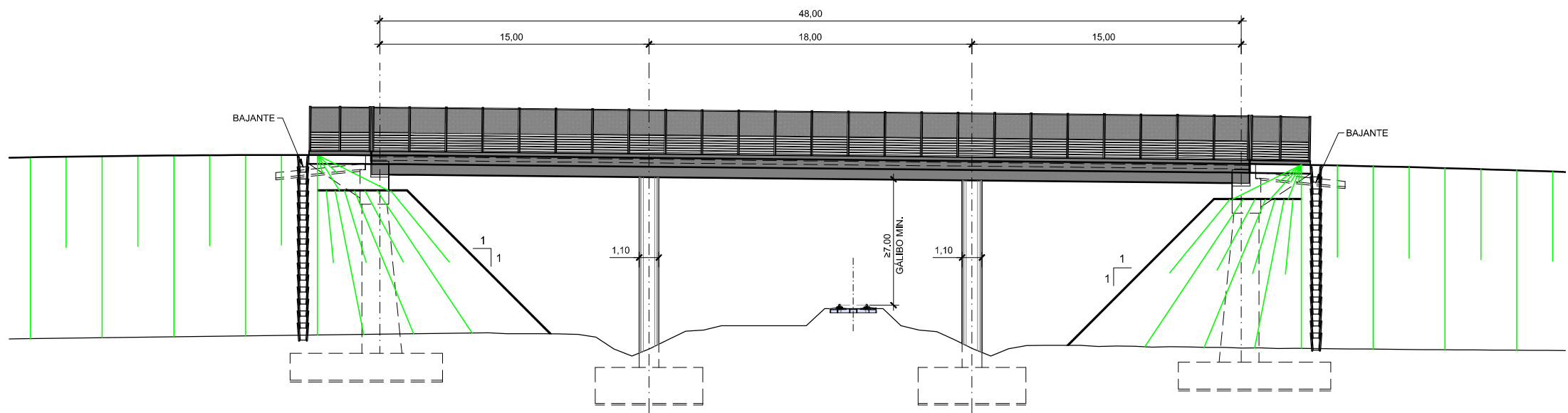
AUTOR DEL PROYECTO:  
**ineco**

ESCALA ORIGINAL A1  
**1:1500**  
NUMÉRICA GRÁFICA

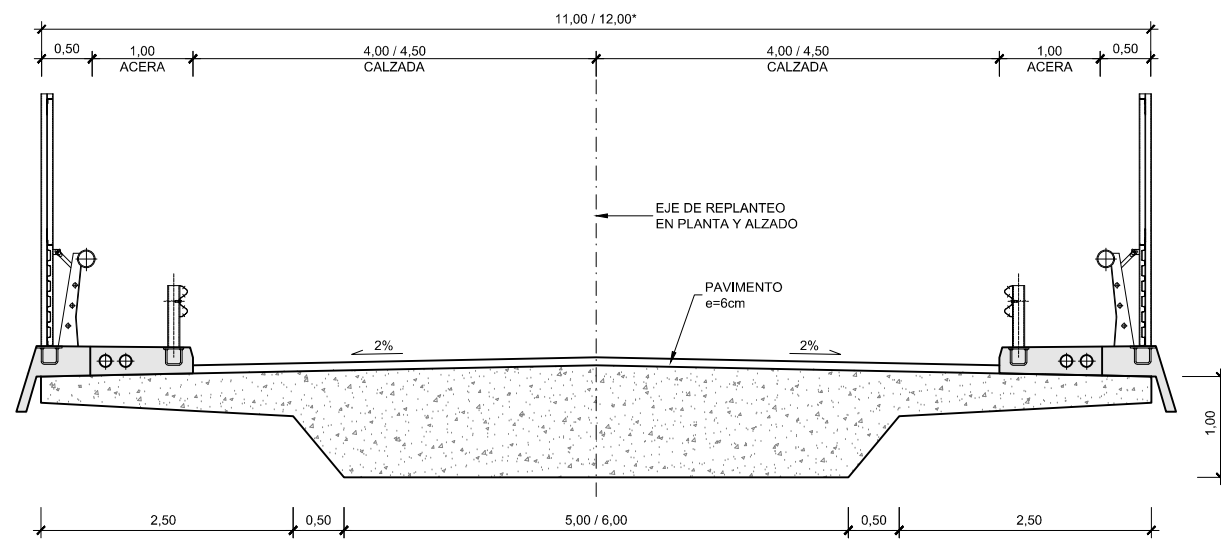
FECHA:  
**FEBRERO  
2017**

Nº DE PLANO:  
**6.2.1.1**  
Nº DE HOJA:  
**HOJA 2 DE 2**

TÍTULO DE PLANO:  
**ESTRUCTURAS  
ÁMBITO HERRERA - AGUILAR  
ALTERNATIVA NOGALES. VIADUCTO  
SOBRE RÍO PISUERGA**



ALZADO  
ESCALA 1:300



SECCIÓN TIPO  
ESCALA 1:75

NOTA:  
LA ANCHURA DEL TABLERO A ADOPTAR SERÁ:  
- CARRETERAS PROVINCIALES 12,00m.  
- CARRETERAS AUTONÓMICAS 11,00m.

PASO	P.K.	VÍA
PS-69,5 / P-231	69+585	CARRETERA P-231
PS-70,1 / P-230	70+195	CARRETERA P-230
PS-78,7 / P-230 (A-67)	78+740	CARRETERA P-223
PS-70,9 / P-227	70+940	CARRETERA P-227
PS-78,9 / P-223	78+955	CARRETERA P-223
PS-79,6 / PP-6111	79+695	CARRETERA PP-6111
PS-1,8 (REP. F.C. PALENCIA-SANTANDER) / BU-V-6214	1+810	BU-V-6214



SECRETARÍA DE ESTADO DE  
INFRAESTRUCTURAS, TRANSPORTE  
Y VIVIENDA  
SECRETARÍA GENERAL DE  
INFRAESTRUCTURAS

TÍTULO PROYECTO:  
ESTUDIO INFORMATIVO DEL PROYECTO  
DE LA LÍNEA DE ALTA VELOCIDAD  
PALENCIA - ALAR DEL REY

AUTOR DEL PROYECTO:

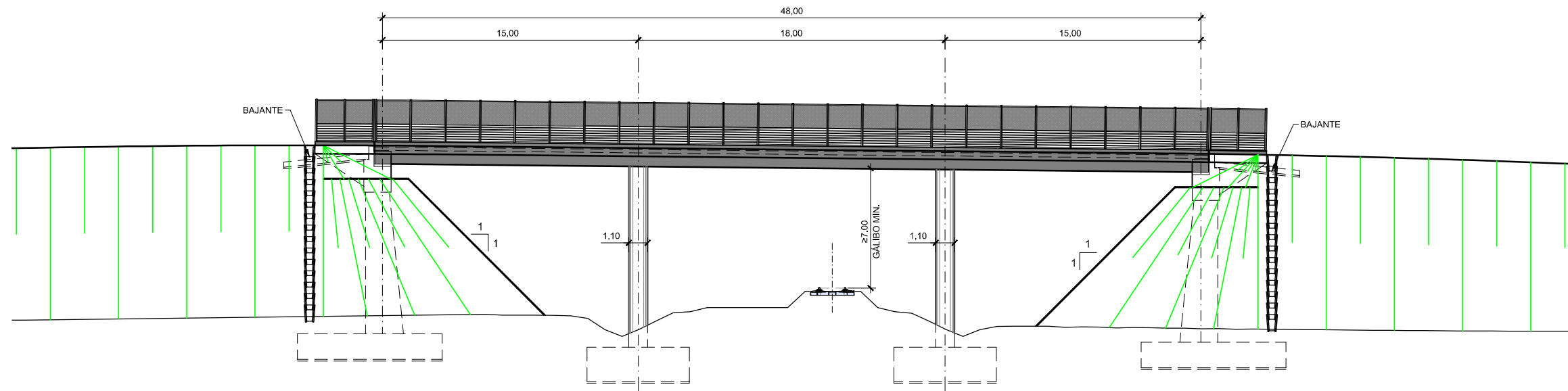


ESCALA ORIGINAL A1  
INDICADAS  
NUMÉRICA GRÁFICA

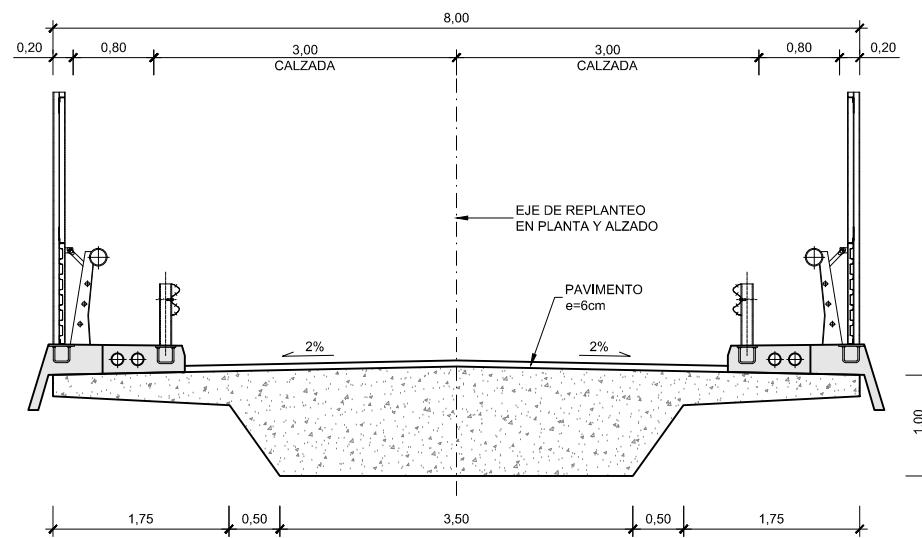
FECHA:  
FEBRERO  
2017

Nº DE PLANO:  
6.2.1.3  
Nº DE HOJA:  
HOJA 1 DE 2

TÍTULO DE PLANO:  
ESTRUCTURAS  
ÁMBITO HERRERA - AGUILAR  
ALTERNATIVA NOGALES. PASOS SUPERIORES  
PASO SUPERIOR DE CARRETERA



ALZADO  
ESCALA 1:300



SECCIÓN TIPO  
ESCALA 1:75

PASO	P.K.	VÍA
PS-65.0	65+000	CAMINO
PS-67.4	67+465	CAMINO
PS-68.4	68+425	CAMINO (VÍA PECUARIA)
PS-72.8	72+890	CAMINO (VÍA PECUARIA)
PS-76.7	76+720	CAMINO (VÍA PECUARIA)
PS-78.5	78+550	CAMINO (VÍA PECUARIA)
PS-1.8 (REP. F.C. PALENCIA-SANTANDER) / BU-V-6214	1+810	CAMINO
PS-2.3 (REP. F.C. PALENCIA-SANTANDER) / BU-V-6214	2+350	CAMINO

Z:\Dropbox (DCTMASD)\Carpeta del equipo de DCTMASDIE-2017 06-PALENCIA - ALAR DEL REY (INECO)\TRABAJO\06.2.1 NOGALES\6.2.1.3.H02.02\_PASOS SUPERIORES CAMINO.dwg



SECRETARÍA DE ESTADO DE  
INFRAESTRUCTURAS, TRANSPORTE  
Y VIVIENDA  
  
SECRETARÍA GENERAL DE  
INFRAESTRUCTURAS

TÍTULO PROYECTO:

ESTUDIO INFORMATIVO DEL PROYECTO  
DE LA LÍNEA DE ALTA VELOCIDAD  
PALENCIA - ALAR DEL REY

AUTOR DEL PROYECTO:



ESCALA ORIGINAL A1

INDICADAS

NUMÉRICA GRÁFICA

FECHA:

FEBRERO  
2017

Nº DE PLANO:

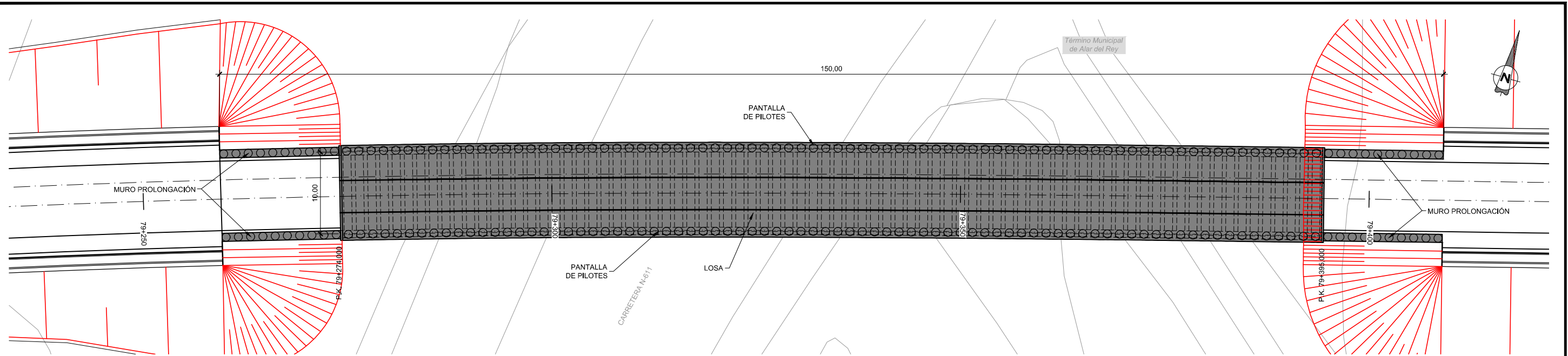
6.2.1.3

Nº DE HOJA:

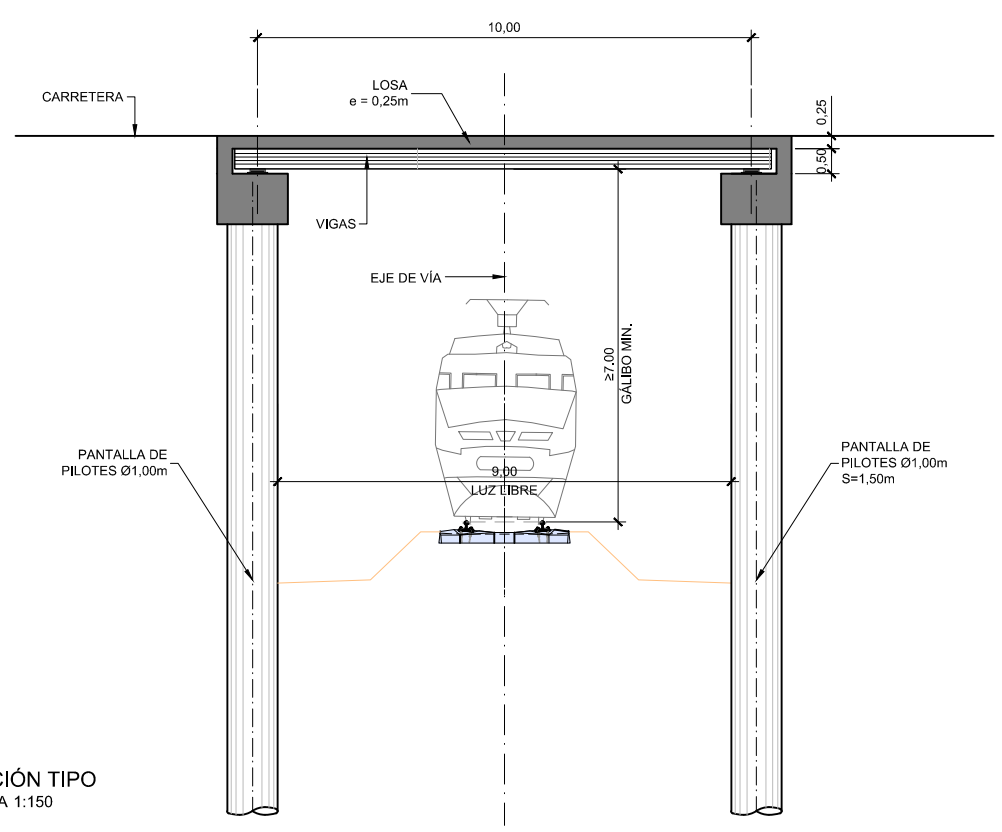
HOJA 2 DE 2

TÍTULO DE PLANO:

ESTRUCTURAS  
ÁMBITO HERRERA - AGUILAR  
ALTERNATIVA NOGALES. PASOS SUPERIORES  
PASO SUPERIOR DE CAMINO



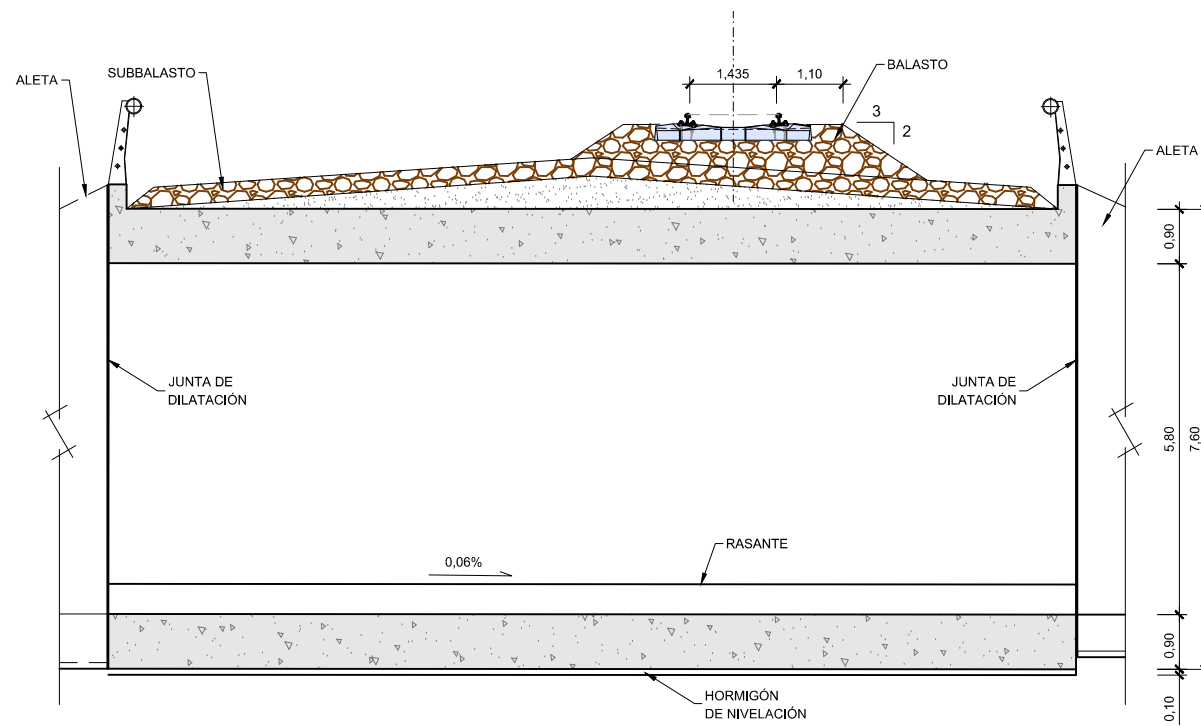
PLANTA  
ESCALA 1:500



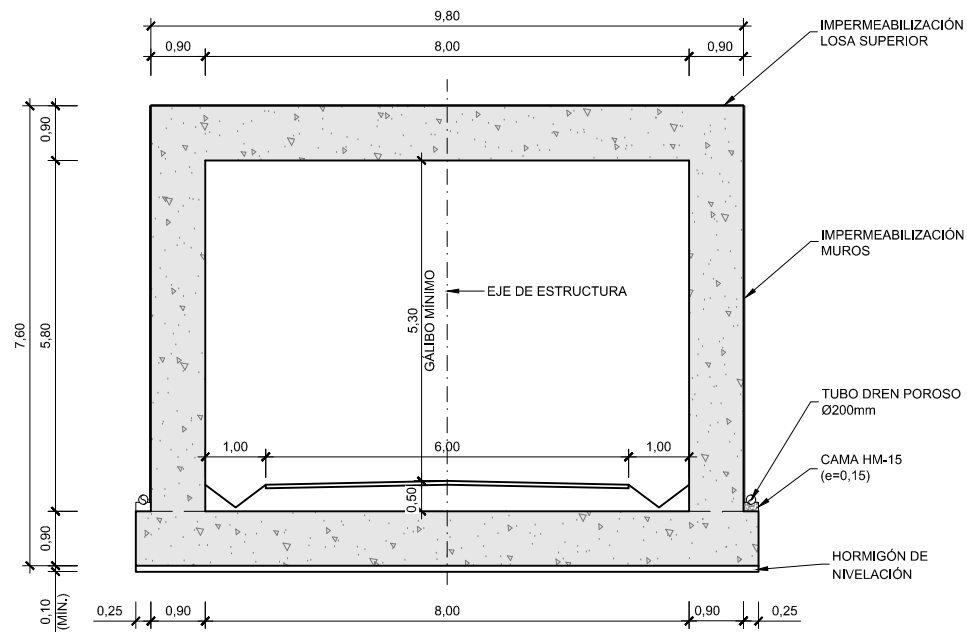
SECCIÓN TIPO  
ESCALA 1:150

Z:\Dropbox (DCTMASD)\Carpeta del equipo de DCTMASDIE-2017 06-PALENCIA - ALAR DEL REY (INECO)\TRABAJO6.2.1 NOGALES.6.2.1.4.H01.02\_PASO INFERIOR BAJO N-611.dwg

 <p>MINISTERIO DE FOMENTO</p> <p>SECRETARÍA DE ESTADO DE INFRAESTRUCTURAS, TRANSPORTE Y VIVIENDA</p> <p>SECRETARÍA GENERAL DE INFRAESTRUCTURAS</p>	<p>TÍTULO PROYECTO:</p> <p>ESTUDIO INFORMATIVO DEL PROYECTO DE LA LÍNEA DE ALTA VELOCIDAD PALENCIA - ALAR DEL REY</p>	<p>AUTOR DEL PROYECTO:</p> 	<p>ESCALA ORIGINAL A1</p> <p>1:500</p> <p>NUMÉRICA</p>	<p>FECHA:</p> <p>FEBRERO 2017</p>	<p>Nº DE PLANO:</p> <p>6.2.1.4</p> <p>Nº DE HOJA:</p> <p>HOJA 1 DE 2</p>	<p>TÍTULO DE PLANO:</p> <p>ESTRUCTURAS</p> <p>ÁMBITO HERRERA - AGUILAR</p> <p>ALTERNATIVA NOGALES. PASOS INFERIORES</p> <p>PASO INFERIOR BAJO N-611</p>
	 <p>GRÁFICA</p>					



ALZADO  
ESCALA 1:125



SECCIÓN TIPO  
ESCALA 1:125

PASO	P.K.	VÍA
PI-71.9	71+925	CAMINO
PI-73.8	73+815	CAMINO
PI-75.3	75+390	CAMINO (VÍA PECUARIA)
PI-77.6	77+655	CAMINO (VÍA PECUARIA)
PI-80.1	80+170	CAMINO

Z:\Dropbox (DCTMASD)\Carpeta del equipo de DCTMASDIE-2017 06-PALENCIA - ALAR DEL REY (INECO)\TRABAJO6.Z.1 NOGALES6.Z.1.4.H02.02\_PASOS INFERIORES CAMINO.dwg



SECRETARÍA DE ESTADO DE  
INFRAESTRUCTURAS, TRANSPORTE  
Y VIVIENDA  
SECRETARÍA GENERAL DE  
INFRAESTRUCTURAS

TÍTULO PROYECTO:

ESTUDIO INFORMATIVO DEL PROYECTO  
DE LA LÍNEA DE ALTA VELOCIDAD  
PALENCIA - ALAR DEL REY

AUTOR DEL PROYECTO:



ESCALA ORIGINAL A1

1:125

NÚMÉRICA

0 0.5 1 2m

GRÁFICA

FECHA:

FEBRERO  
2017

Nº DE PLANO:

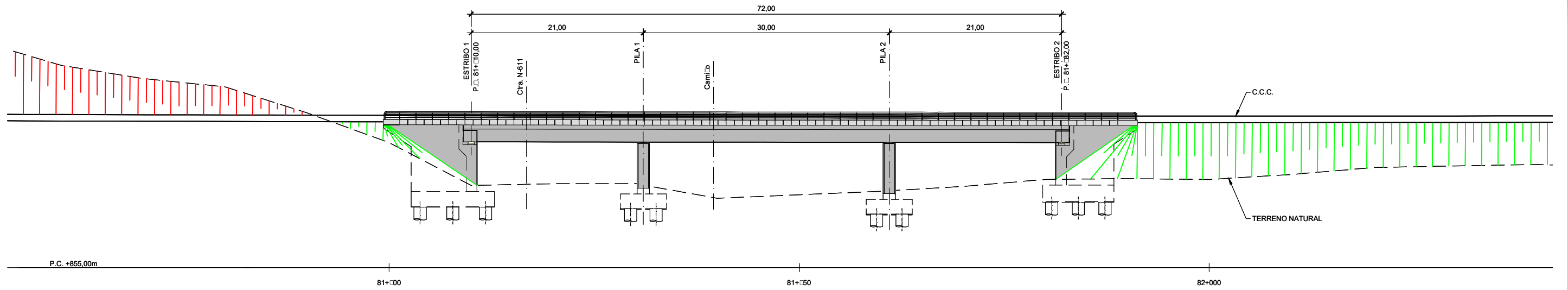
6.2.1.4

Nº DE HOJA:

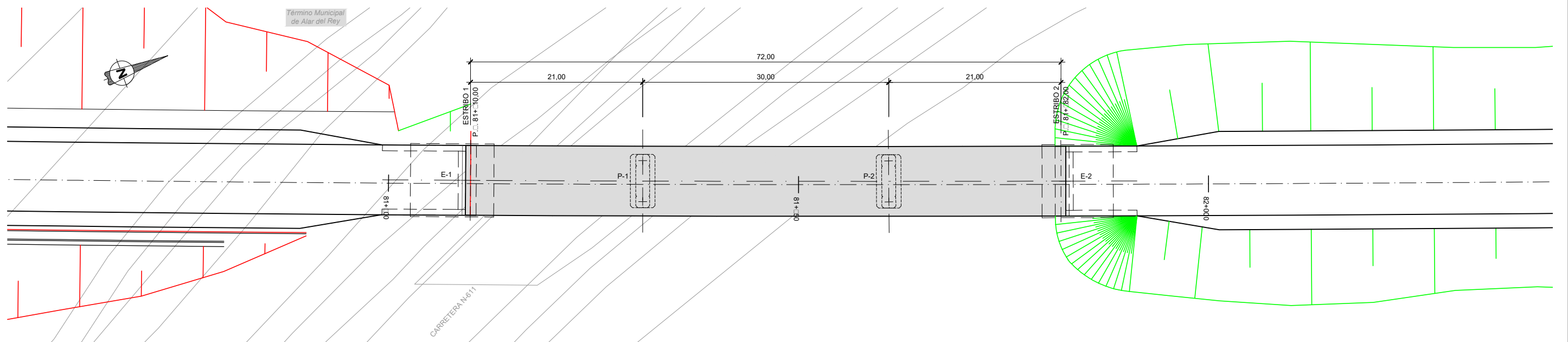
HOJA 2 DE 2

TÍTULO DE PLANO:

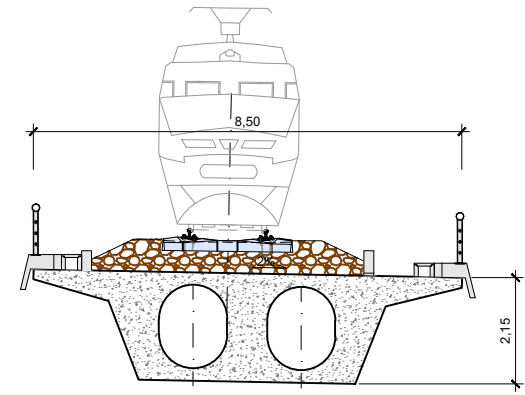
ESTRUCTURAS  
ÁMBITO HERRERA - AGUILAR  
ALTERNATIVA NOGALES. PASOS INFERIORES  
PASO INFERIOR DE CAMINO



ALZADO  
ESCALA 1:500



PLANTA  
ESCALA 1:500



SECCIÓN TIPO  
ESCALA 1:150

Z:\dtopbox (DCTMASDI)\Carpeta del equipo de DCTMASDI\E-2017\06-PALENCIA - ALAR DEL REY (INECO)\TRABAJO\6.2.2.MAVE ESTE\6.2.2.1.H01.03\_VIADUCTO N611-1.dwg

TÍTULO PROYECTO:  
**ESTUDIO INFORMATIVO DEL PROYECTO DE LA LÍNEA DE ALTA VELOCIDAD PALENCIA - ALAR DEL REY**

AUTOR DEL PROYECTO:

ESCALA ORIGINAL A1  
1:500

NUMÉRICA GRÁFICA

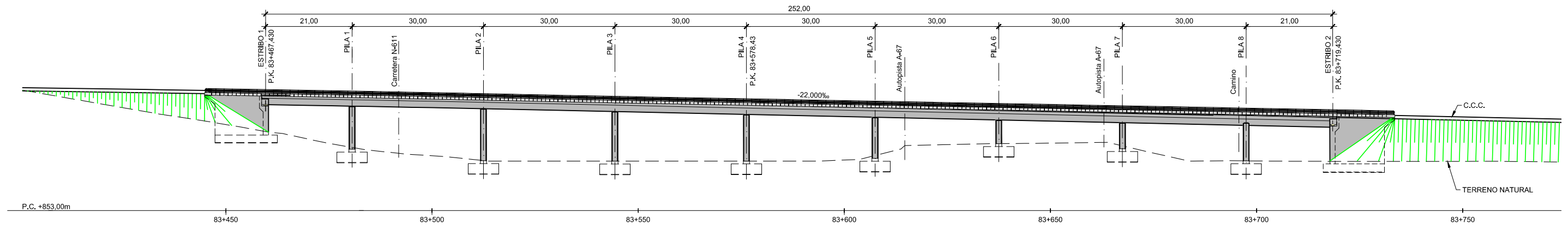
FECHA:  
FEBRERO 2017

Nº DE PLANO:  
6.2.2.1

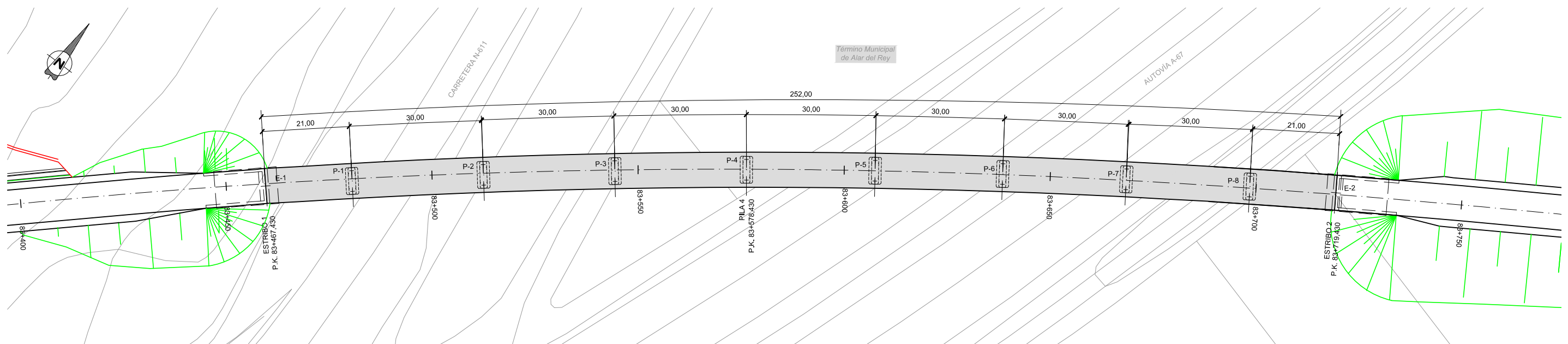
Nº DE HOJA:  
HOJA 1 DE 3

TÍTULO DE PLANO:  
**ESTRUCTURAS  
ÁMBITO HERRERA - AGUILAR  
ALTERNATIVA MAVE - ESTE. VIADUCTOS  
VIADUCTO SOBRE N-611 1**

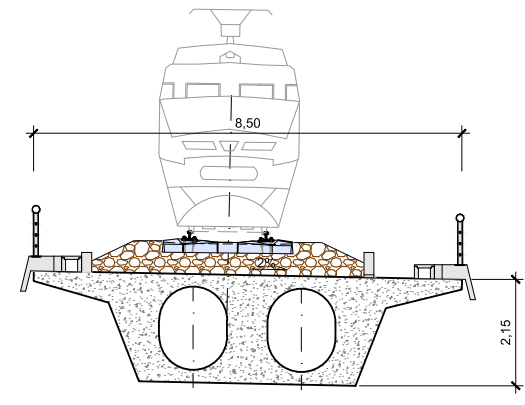




ALZADO  
ESCALA 1:1000



PLANTA  
ESCALA 1:1000



SECCIÓN TIPO  
ESCALA 1:150

Z:\Droptbox (DCTM\NSD)\Carpeta del equipo de DCTM\SDIE-2017 06-PALENCIA - ALAR DEL REY (INECO)\TRABAJOS\06.2.2 MAVE ESTE\6.2.2.1.H02.03\_VIADUCTO N-611 A-67.dwg



SECRETARÍA DE ESTADO DE  
INFRAESTRUCTURAS, TRANSPORTES  
Y VIVIENDA  
SECRETARÍA GENERAL DE  
INFRAESTRUCTURAS

TÍTULO PROYECTO:  
**ESTUDIO INFORMATIVO DEL PROYECTO  
DE LA LÍNEA DE ALTA VELOCIDAD  
PALENCIA - ALAR DEL REY**

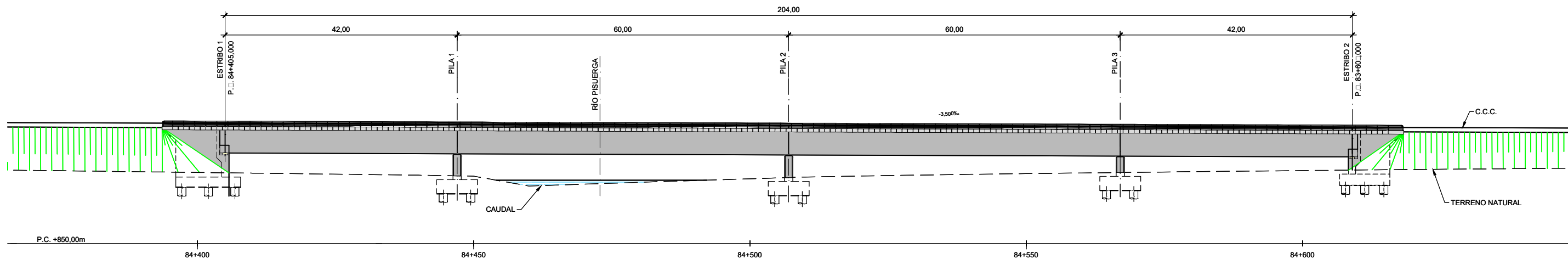
AUTOR DEL PROYECTO:  
**ineco**

ESCALA ORIGINAL A1  
1:1000  
NUMÉRICA GRÁFICA

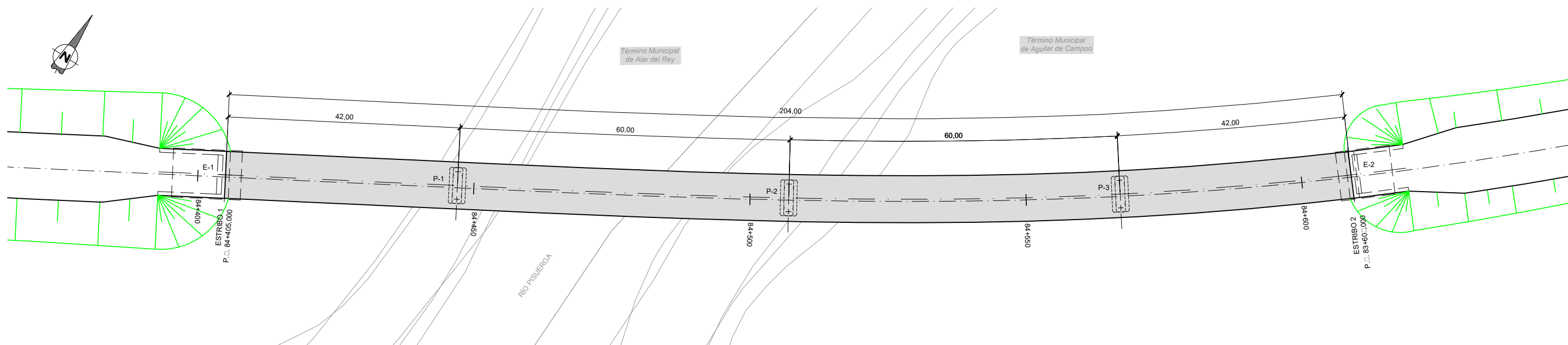
FECHA:  
FEBRERO  
2017

Nº DE PLANO:  
6.2.2.1  
Nº DE HOJA:  
HOJA 2 DE 3

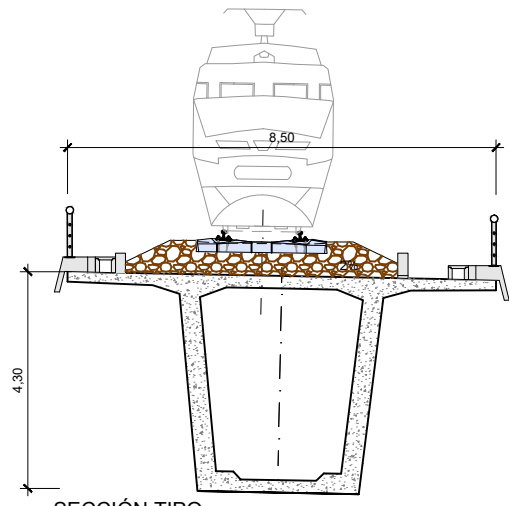
TÍTULO DE PLANO:  
**ESTRUCTURAS  
ÁMBITO HERRERA - AGUILAR  
ALTERNATIVA MAVE - ESTE. VIADUCTOS  
VIADUCTO SOBRE N-611 Y A-67**



ALZADO  
ESCALA 1:750



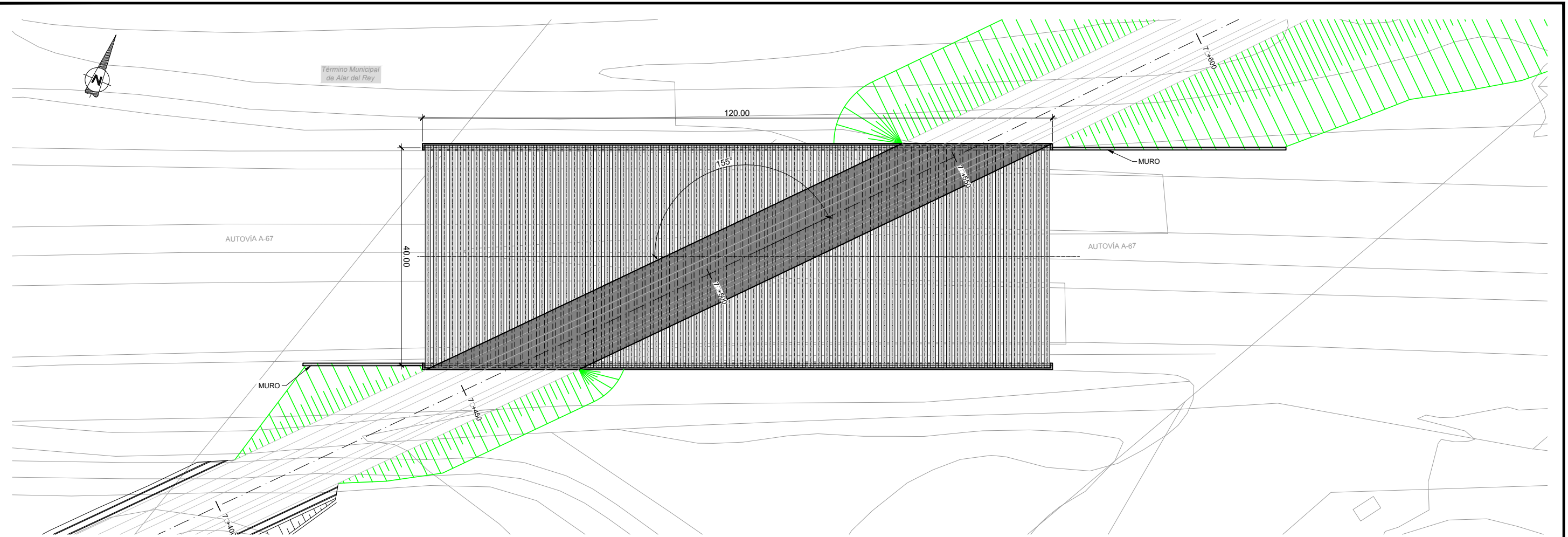
PLANTA  
ESCALA 1:750



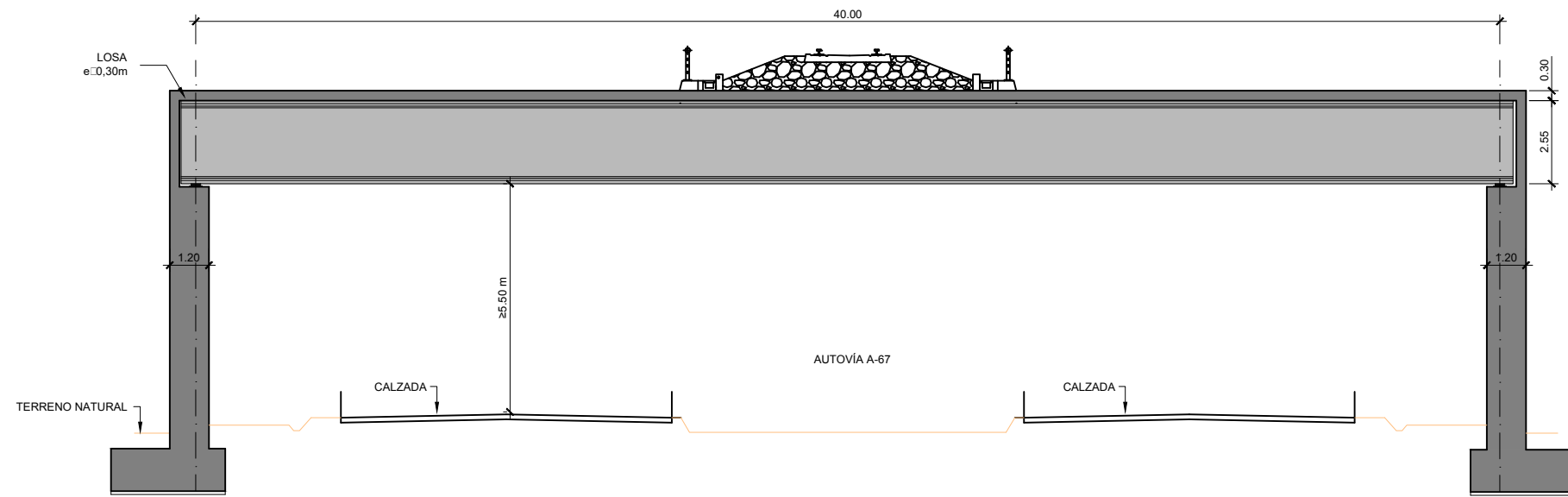
SECCIÓN TIPO  
ESCALA 1:150

Z:\dtopbox (DCTMASDI)\Carpeta del equipo de DCTMASDI\2017\06-PALENCIA - ALAR DEL REY (INECO)\TRABAJOS\6.2.2.MAVE ESTE\6.2.2.1.H03.03\_VIADUCTO RIO PISUERGA.dwg

<p>MINISTERIO DE FOMENTO</p>	<p>SECRETARÍA DE ESTADO DE INFRAESTRUCTURAS, TRANSPORTES Y VIVIENDA</p> <p>SECRETARÍA GENERAL DE INFRAESTRUCTURAS</p>	TÍTULO PROYECTO:	AUTOR DEL PROYECTO:	ESCALA ORIGINAL A1	FECHA:	Nº DE PLANO:	TÍTULO DE PLANO:
		ESTUDIO INFORMATIVO DEL PROYECTO DE LA LÍNEA DE ALTA VELOCIDAD PALENCIA - ALAR DEL REY		1:750	FEBRERO 2017	6.2.2.1	<p>ÁMBITO HERRERA - AGUILAR ALTERNATIVA MAVE - ESTE. VIADUCTOS</p> <p>VIADUCTO SOBRE RÍO PISUERGA</p>
						Nº DE HOJA:	
				NUMÉRICA	GRÁFICA	HOJA 3 DE 3	



PLANTA  
ESCALA 1:750



SECCIÓN TIPO  
ESCALA 1:200

Z:\dtopbox (DCTMASDI)\Carpeta del equipo de DCTMASDI\2017\06-PALENCIA - ALAR DEL REY (INECO)\TRABAJO\6.2.2.MAVE ESTE\6.2.2.H01.02\_PÉRGOLA A67.dwg



SECRETARÍA DE ESTADO DE  
INFRAESTRUCTURAS, TRANSPORTES  
Y VIVIENDA  
SECRETARÍA GENERAL DE  
INFRAESTRUCTURAS

TÍTULO PROYECTO:

ESTUDIO INFORMATIVO DEL PROYECTO  
DE LA LÍNEA DE ALTA VELOCIDAD  
PALENCIA - ALAR DEL REY


AUTOR DEL PROYECTO:



ESCALA ORIGINAL A1

1:750

NUMÉRICA



GRÁFICA

FECHA:

FEBRERO  
2017

Nº DE PLANO:

6.2.2.2

Nº DE HOJA:

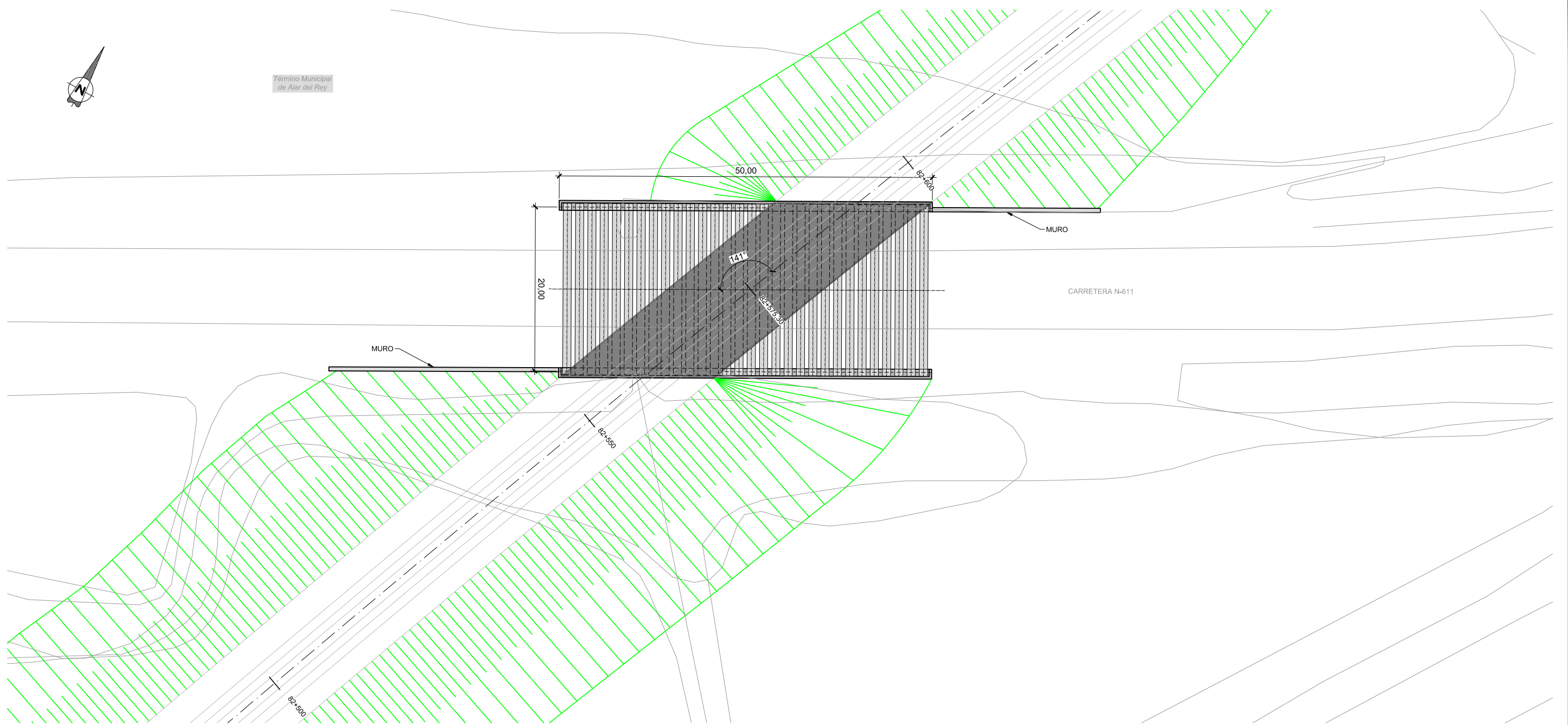
HOJA 1 DE 2

TÍTULO DE PLANO:

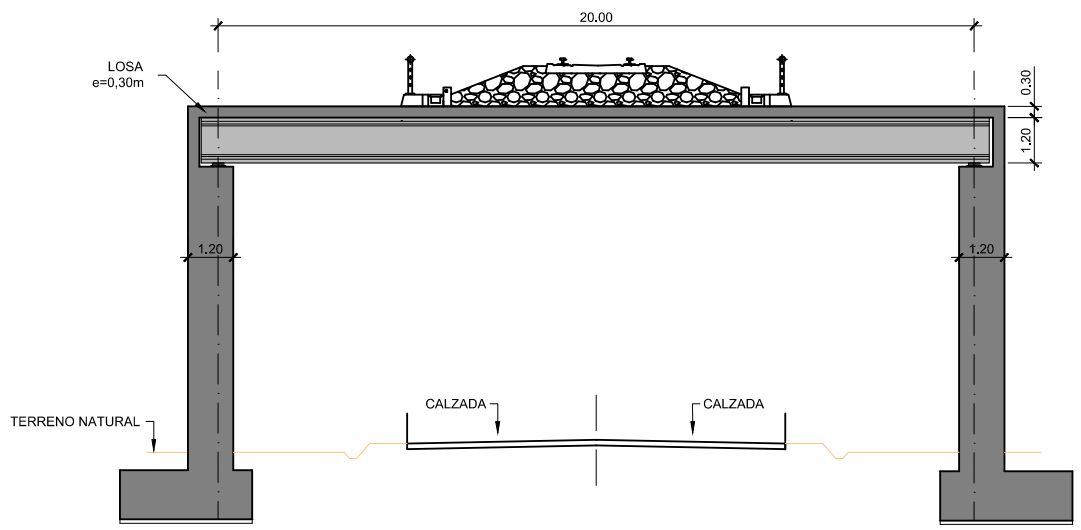
ESTRUCTURAS  
ÁMBITO HERRERA - AGUILAR  
ALTERNATIVA MAVE - ESTE. PÉRGOLAS  
PÉRGOLA SOBRE CARRETERA A-67



Término Municipal  
de Alar del Rey



PLANTA  
ESCALA 1:500



SECCIÓN TIPO  
ESCALA 1:200

Z:\Droptbox (DCTM\NSD)\Carpeta del equipo de DCTM\SDIE-2017 06-PALENCIA - ALAR DEL REY (INECO)\TRABAJOS\6.2.2 MAVE ESTE\6.2.2.H02.02\_PERGOLA N-611.dwg



SECRETARÍA DE ESTADO DE  
INFRAESTRUCTURAS, TRANSPORTES  
Y VIVIENDA  
SECRETARÍA GENERAL DE  
INFRAESTRUCTURAS

TÍTULO PROYECTO:  
**ESTUDIO INFORMATIVO DEL PROYECTO  
DE LA LÍNEA DE ALTA VELOCIDAD  
PALENCIA - ALAR DEL REY**

AUTOR DEL PROYECTO:  

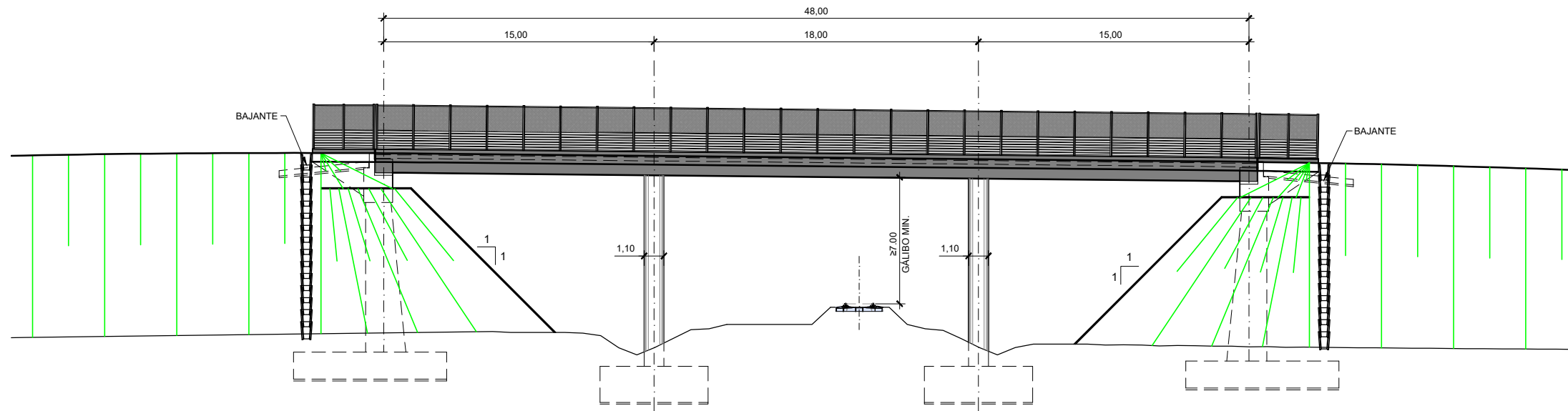

ESCALA ORIGINAL A1  
1:500  
NUMÉRICA  
GRÁFICA



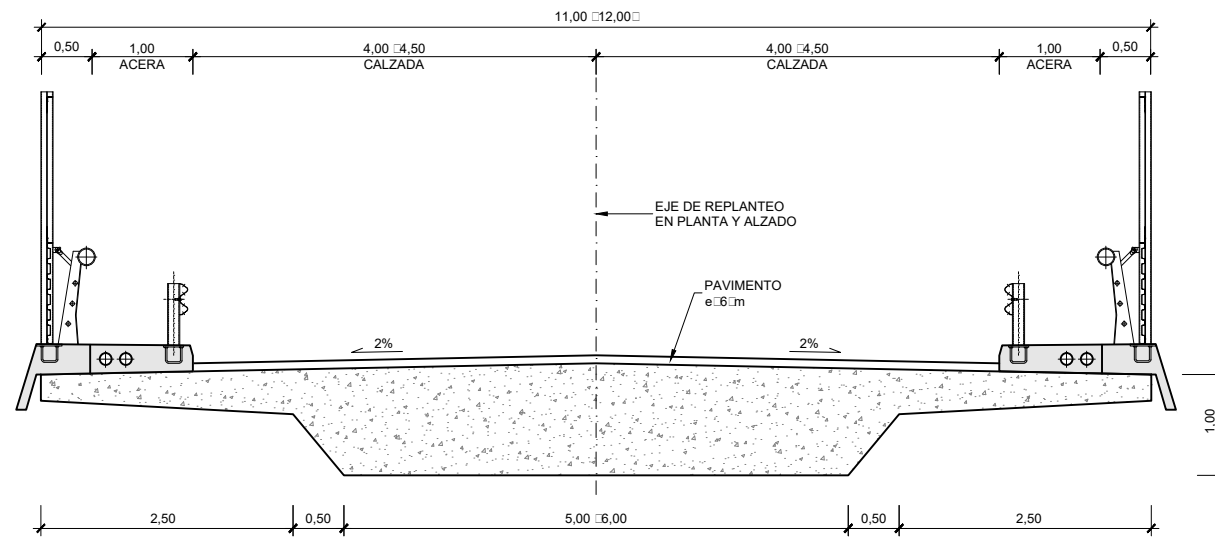
FECHA:  
FEBRERO  
2017

Nº DE PLANO:  
6.2.2.2  
Nº DE HOJA:  
HOJA 2 DE 2

TÍTULO DE PLANO:  
**ESTRUCTURAS  
ÁMBITO HERRERA - AGUILAR  
ALTERNATIVA MAVE - ESTE. PÉRGOLAS  
PÉRGOLA SOBRE N-611**



ALZADO  
ESCALA 1:300



SECCIÓN TIPO  
ESCALA 1:75

NOTA:  
LA ANCHURA DEL TABLERO A ADOPTAR SERÁ:  
- CARRETERAS PROVINCIALES 12,00m.  
- CARRETERAS AUTÓNOMICAS 11,00m.

PASO	P.□	VÍA
PS-6□.5 □P-231	6□+585	CARRETERA P-231
PS-70.1 □P-230	70+1□.5	CARRETERA P-230
PS-78.7 □P-230 (A-67)	78+740	CARRETERA P-223
PS-70.□ □P-227	70+□40	CARRETERA P-227
PS-85.5 □PP-6213	85+535	CARRETERA PP-6213



SECRETARÍA DE ESTADO DE  
INFRAESTRUCTURAS, TRANSPORTES  
Y VIVIENDA  
SECRETARÍA GENERAL DE  
INFRAESTRUCTURAS

TÍTULO PROYECTO:

ESTUDIO INFORMATIVO DEL PROYECTO  
DE LA LÍNEA DE ALTA VELOCIDAD  
PALENCIA - ALAR DEL REY

AUTOR DEL PROYECTO:



ESCALA ORIGINAL A1

INDICADAS

NUMÉRICA GRÁFICA

FECHA:

FEBRERO  
2017

Nº DE PLANO:

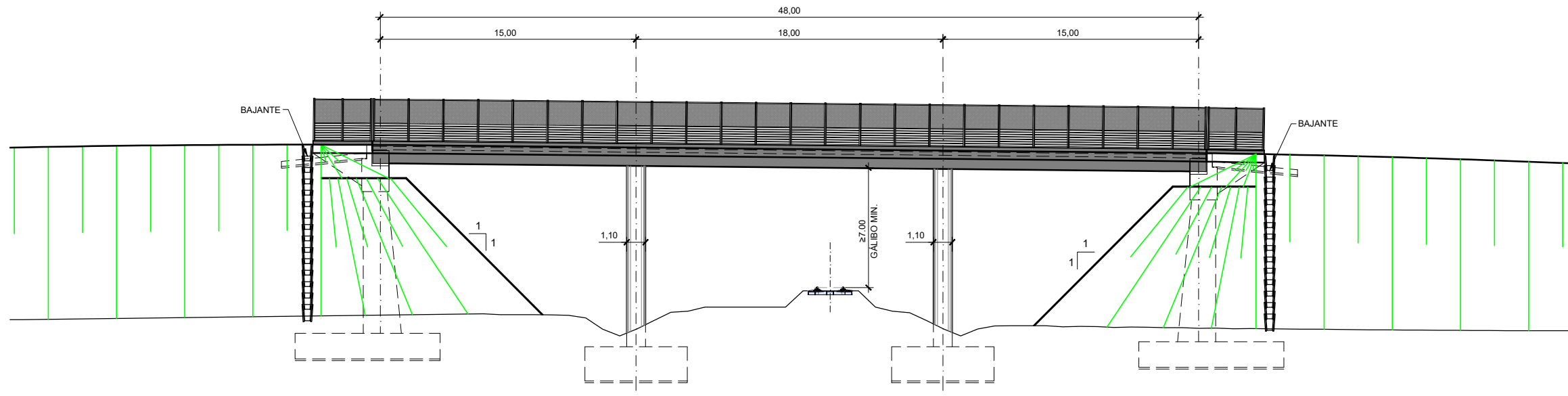
6.2.2.3

Nº DE HOJA:

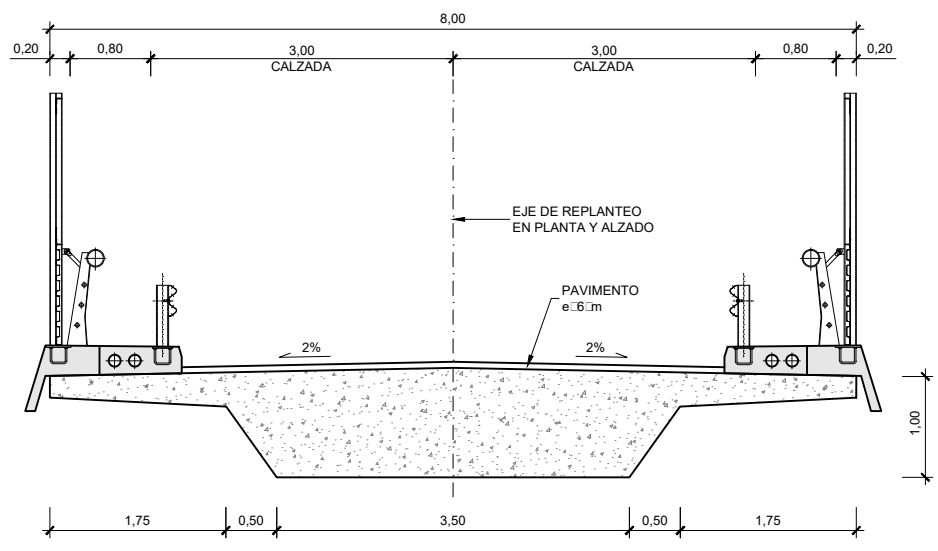
HOJA 1 DE 2

TÍTULO DE PLANO:

ESTRUCTURAS  
ÁMBITO HERRERA - AGUILAR  
ALTERNATIVA MAVE - ESTE. PASOS SUPERIORES  
PASO SUPERIOR DE CARRETERA



ALZADO  
ESCALA 1:300

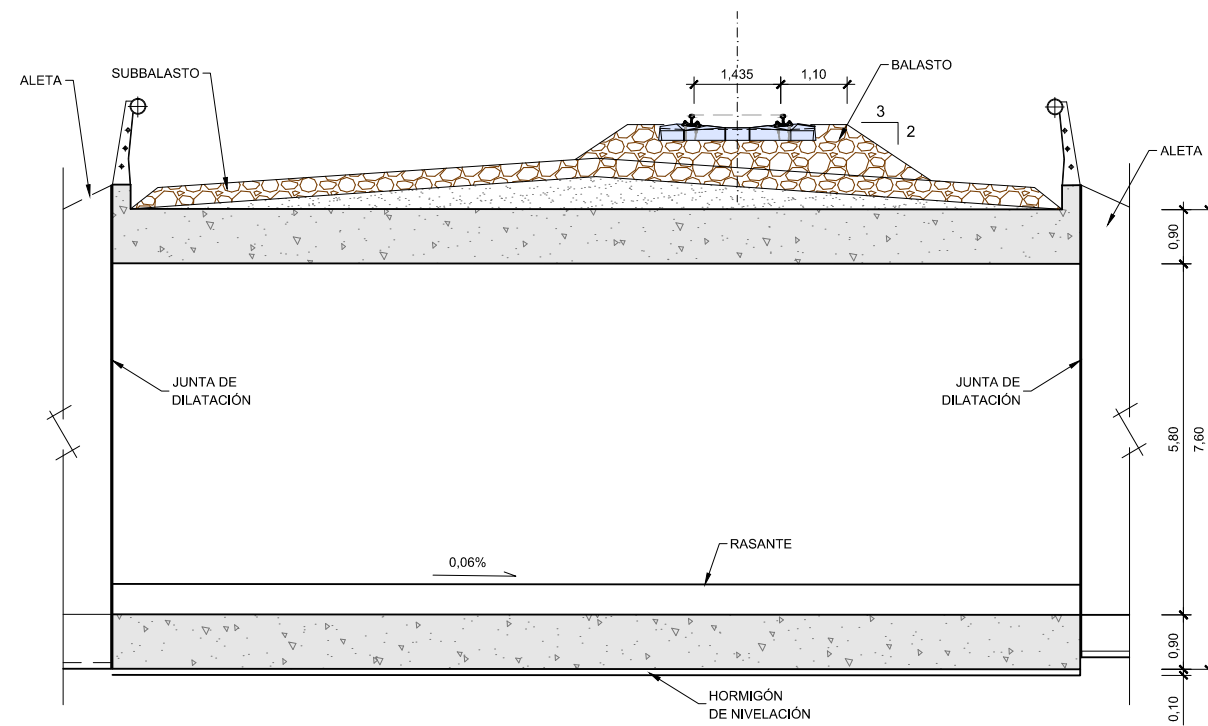


SECCIÓN TIPO  
ESCALA 1:75

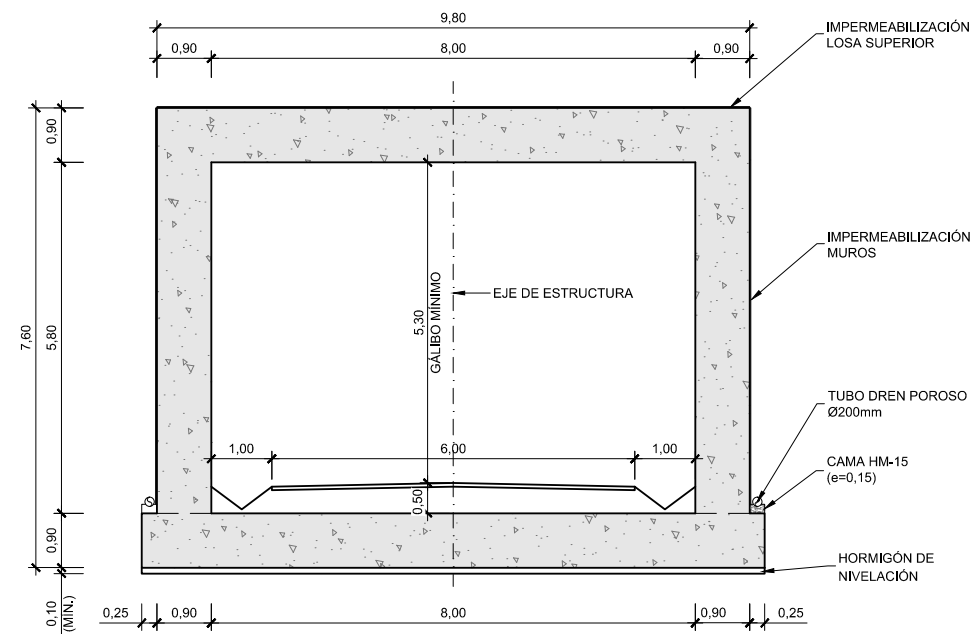
PASO	P.K.	VÍA
PS-65.0	65+000	CAMINO
PS-67.4	67+465	CAMINO
PS-68.4	68+425	CAMINO (VÍA PECUARIA)
PS-72.8	72+800	CAMINO (VÍA PECUARIA)
PS-76.7	76+720	CAMINO (VÍA PECUARIA)
PS-78.5	78+550	CAMINO (VÍA PECUARIA)

Z:\dtopbox (DCTMASD)\Carpeta del equipo de DCTMASD\E-2017\06-PALENCIA - ALAR DEL REY (INECO)\TRABAJO\6.2.3.H02.02\_PASOS SUPERIORES CAMINO.dwg

 <p><b>MINISTERIO DE FOMENTO</b></p>	SECRETARÍA DE ESTADO DE INFRAESTRUCTURAS, TRANSPORTES Y VIVIENDA	<p>TÍTULO PROYECTO:</p> <p><b>ESTUDIO INFORMATIVO DEL PROYECTO DE LA LÍNEA DE ALTA VELOCIDAD PALENCIA - ALAR DEL REY</b></p>	<p>AUTOR DEL PROYECTO:</p> 	<p>ESCALA ORIGINAL A1</p> <p><b>INDICADAS</b></p> <p>NUMÉRICA GRÁFICA</p>	<p>FECHA:</p> <p><b>FEBRERO 2017</b></p>	Nº DE PLANO:	<b>6.2.2.3</b>	<p>TÍTULO DE PLANO:</p> <p><b>ESTRUCTURAS</b>  <b>ÁMBITO HERRERA - AGUILAR</b>  <b>ALTERNATIVA MAVE - ESTE. PASOS SUPERIORES</b>  <b>PASO SUPERIOR DE CAMINO</b></p>
	SECRETARÍA GENERAL DE INFRAESTRUCTURAS					Nº DE HOJA:	HOJA 2 DE 2	



ALZADO  
ESCALA 1:125



SECCIÓN TIPO  
ESCALA 1:125

PASO	P.K.	VÍA
PI-71.9	71+925	CAMINO
PI-73.8	73+815	CAMINO
PI-75.3	75+390	CAMINO (VÍA PECUARIA)
PI-77.6	77+655	CAMINO (VÍA PECUARIA)
PI-79.6	79+665	CAMINO (VÍA PECUARIA)
PI-83.2	83+225	CAMINO DE CARREMOLINO

Z:\Dropbox (DCTM\SD)\Carpeta del equipo de DCTM\SD\IE-2017 06-PALENCIA - ALAR DEL REY (INECO)\TRABAJOS\6.2.2 MAVE ESTE\6.2.2.4.H01.01\_PASOS INFERIORES CAMINO.dwg



SECRETARÍA DE ESTADO DE  
INFRAESTRUCTURAS, TRANSPORTES  
Y VIVIENDA  
SECRETARÍA GENERAL DE  
INFRAESTRUCTURAS

TÍTULO PROYECTO:

ESTUDIO INFORMATIVO DEL PROYECTO  
DE LA LÍNEA DE ALTA VELOCIDAD  
PALENCIA - ALAR DEL REY

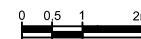
AUTOR DEL PROYECTO:



ESCALA ORIGINAL A1

1:125

NUMÉRICA



GRÁFICA

FECHA:

FEBRERO  
2017

Nº DE PLANO:

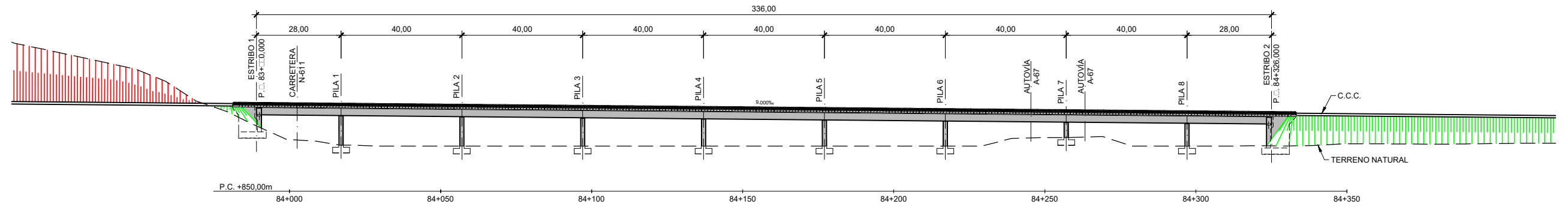
6.2.2.4

Nº DE HOJA:

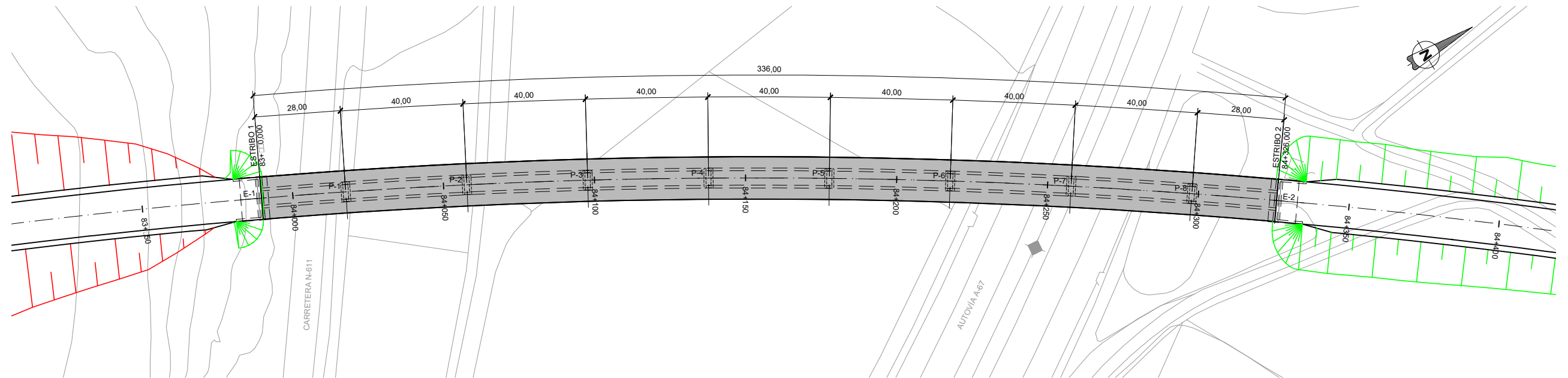
HOJA 1 DE 1

TÍTULO DE PLANO:

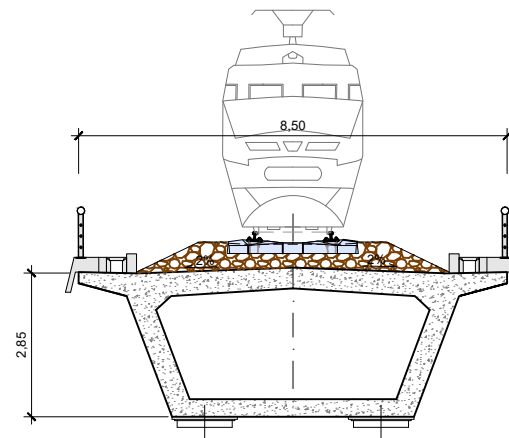
ESTRUCTURAS  
ÁMBITO HERRERA - AGUILAR  
ALTERNATIVA MAVE - ESTE. PASOS INFERIORES  
PASO INFERIOR DE CAMINO



ALZADO  
ESCALA 1:1500



PLANTA  
ESCALA 1:1500



SECCIÓN TIPO  
ESCALA 1:150

Z:\dtopbox (DCTMASDI)\Carpeta de equipo de DCTMASDI\E-2017-06-PALENCIA - ALAR DEL REY (INECO)\TRABAJO\6.2.3.MAVE OESTE\6.2.3.1.H01.02\_VIADUCTO SOBRE N611 Y A67.dwg



SECRETARÍA DE ESTADO DE  
INFRAESTRUCTURAS, TRANSPORTES  
Y VIVIENDA  
SECRETARÍA GENERAL DE  
INFRAESTRUCTURAS

TÍTULO PROYECTO:

ESTUDIO INFORMATIVO DEL PROYECTO  
DE LA LÍNEA DE ALTA VELOCIDAD  
PALENCIA - ALAR DEL REY


AUTOR DEL PROYECTO:



ESCALA ORIGINAL A1

1:1500

NUMÉRICA



GRÁFICA

FECHA:

FEBRERO  
2017

Nº DE PLANO:

6.2.3.1

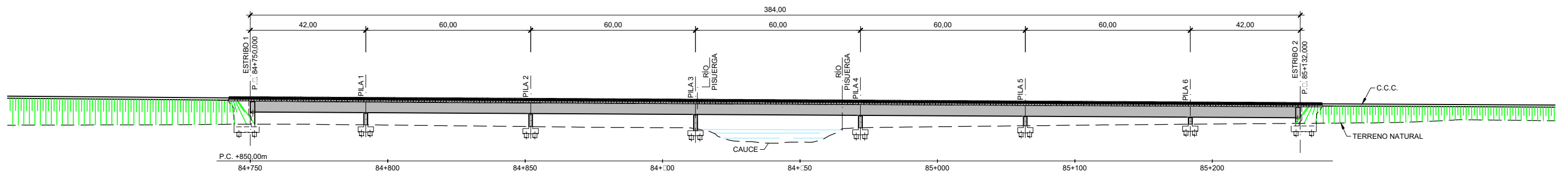
Nº DE HOJA:

HOJA 1 DE 2

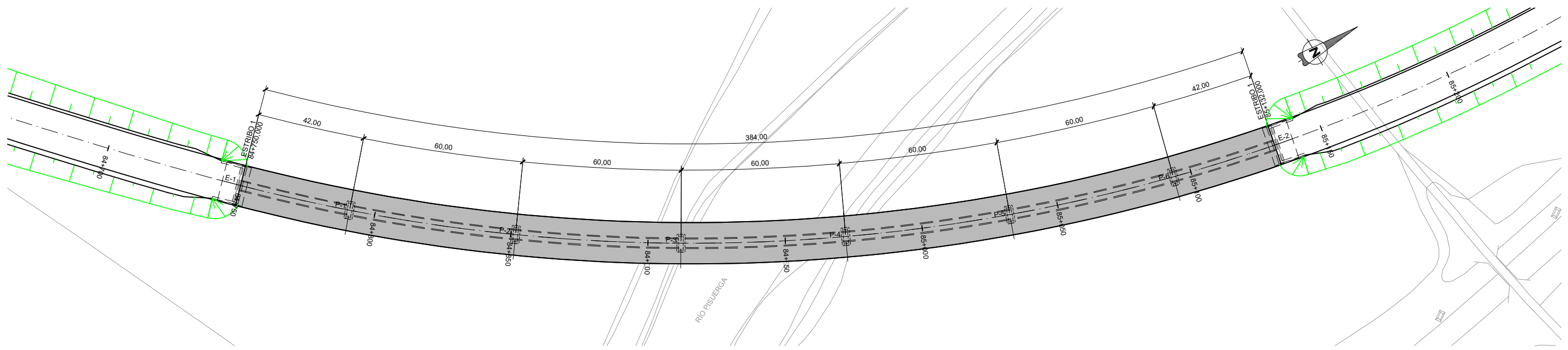
TÍTULO DE PLANO:

ESTRUCTURAS  
ÁMBITO HERRERA - AGUILAR  
ALTERNATIVA MAVÉ - OESTE. VIADUCTOS  
VIADUCTO SOBRE N-611 Y A-67

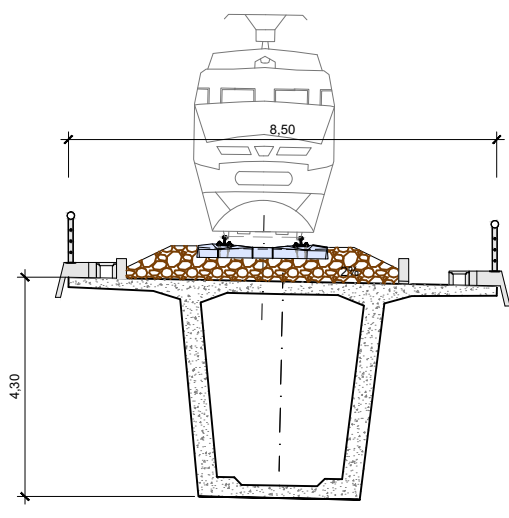




ALZADO  
ESCALA 1:1500



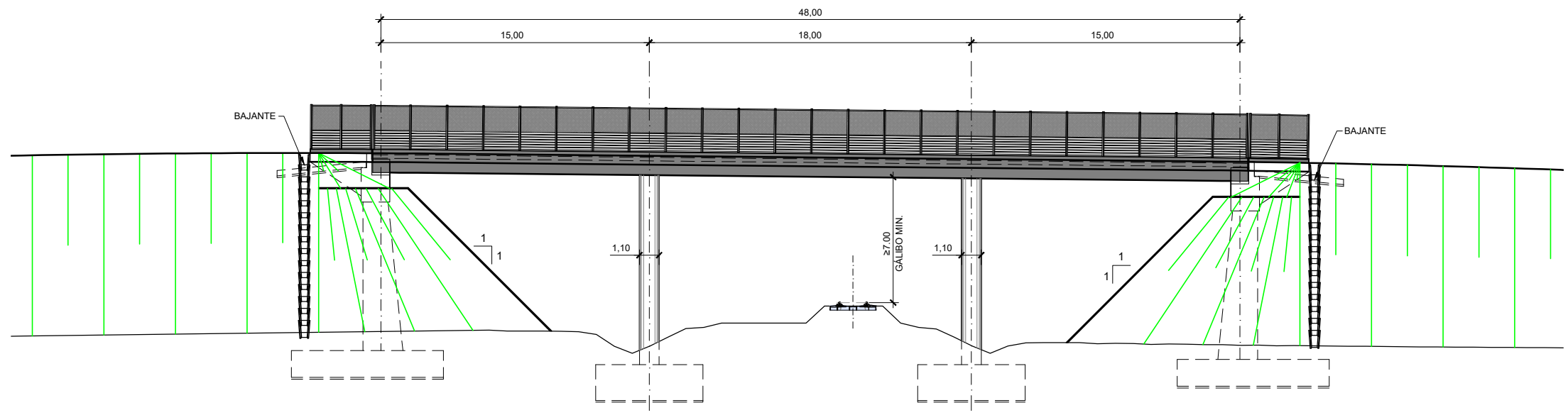
PLANTA  
ESCALA 1:1500



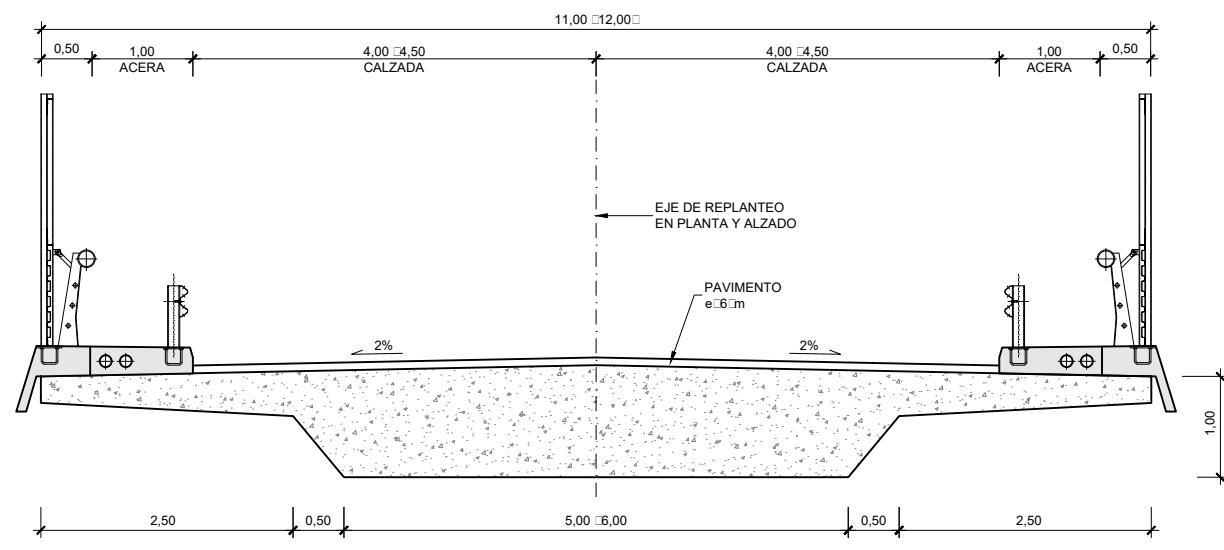
SECCIÓN TIPO  
ESCALA 1:150

Z:\Dropbox (DCTMASD)\Carpeta del equipo de DCTMASD\E\2017 06-PALENCIA - ALAR DEL REY (INECO)\TRABAJO\6.2.3 INAVE OESTE\6.2.3.1.H02.02\_VIADUCTO SOBRE RÍO PISUERGA.dwg

 <p>MINISTERIO DE FOMENTO</p>	<p>SECRETARÍA DE ESTADO DE INFRAESTRUCTURAS, TRANSPORTES Y VIVIENDA</p> <p>SECRETARÍA GENERAL DE INFRAESTRUCTURAS</p>	TÍTULO PROYECTO:	AUTOR DEL PROYECTO:	ESCALA ORIGINAL A1	FECHA:	Nº DE PLANO:	TÍTULO DE PLANO:
		<p>ESTUDIO INFORMATIVO DEL PROYECTO DE LA LÍNEA DE ALTA VELOCIDAD PALENCIA - ALAR DEL REY</p>		<p>1:1500</p> <p>NUMÉRICA</p>	<p>FEBRERO 2017</p>	<p>6.2.3.1</p> <p>Nº DE HOJA:</p> <p>HOJA 2 DE 2</p>	<p>ESTRUCTURAS</p> <p>ÁMBITO HERRERA - AGUILAR</p> <p>ALTERNATIVA MAVE - OESTE. VIADUCTOS</p> <p>VIADUCTO SOBRE RÍO PISUERGA</p>



ALZADO  
ESCALA 1:300



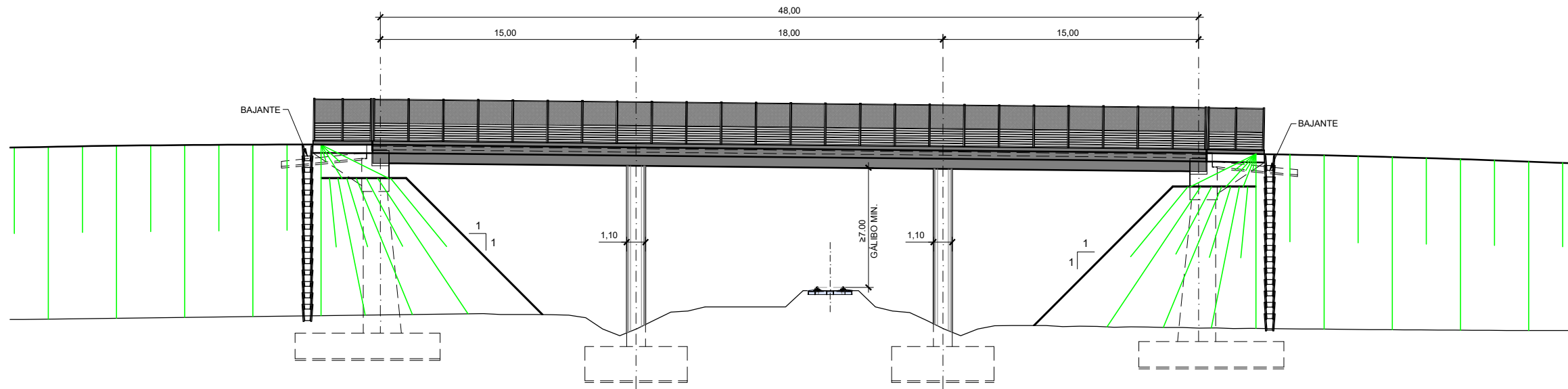
SECCIÓN TIPO  
ESCALA 1:75

NOTA:  
LA ANCHURA DEL TABLERO A ADOPTAR SERÁ:  
- CARRETERAS PROVINCIALES 12,00m.  
- CARRETERAS AUTONÓMICAS 11,00m.

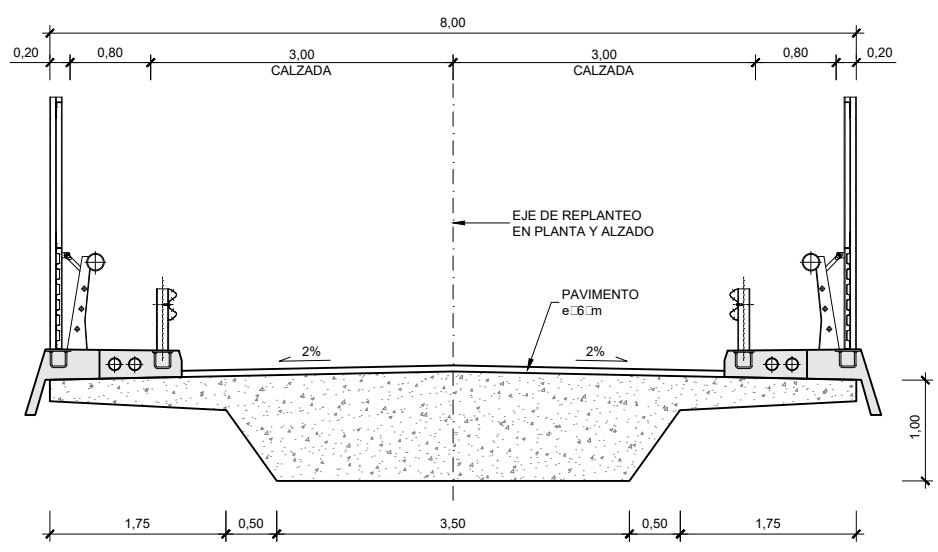
PASO	P.□	VÍA
PS-6□□P-230	6□□10	CARRETERA P-230
PS-78.7 □P-230 (A-67)	78+740	CARRETERA P-223
PS-85□□PP-6213	85+□65	CARRETERA PP-6213

Z:\dtopbox (DCTMASDI)\carpetas del equipo de DCTMASDI\E-2017\06-PALENCIA - ALAR DEL REY (INECO)\TRABAJO\6.2.3.MAVE OEESTE\6.2.3.H01.02\_PASOS SUPERIORES CTRA.dwg

 <p>MINISTERIO DE FOMENTO</p>	<p>SECRETARÍA DE ESTADO DE INFRAESTRUCTURAS, TRANSPORTES Y VIVIENDA</p> <p>SECRETARÍA GENERAL DE INFRAESTRUCTURAS</p>	<p>TÍTULO PROYECTO:</p> <p><b>ESTUDIO INFORMATIVO DEL PROYECTO DE LA LÍNEA DE ALTA VELOCIDAD PALENCIA - ALAR DEL REY</b></p>	<p>AUTOR DEL PROYECTO:</p> 	<p>ESCALA ORIGINAL A1</p> <p><b>INDICADAS</b></p> <p>NUMÉRICA GRÁFICA</p>	<p>FECHA:</p> <p><b>FEBRERO 2017</b></p>	<p>Nº DE PLANO:</p> <p><b>6.2.3.3</b></p> <p>Nº DE HOJA:</p> <p>HOJA 1 DE 2</p>	<p>TÍTULO DE PLANO:</p> <p><b>ESTRUCTURAS ÁMBITO HERRERA - AGUILAR ALTERNATIVA MAVÉ - OESTE. PASOS SUPERIORES PASO SUPERIOR DE CARRETERA</b></p>
--	---	--	--	---	--	---	--



ALZADO  
ESCALA 1:300

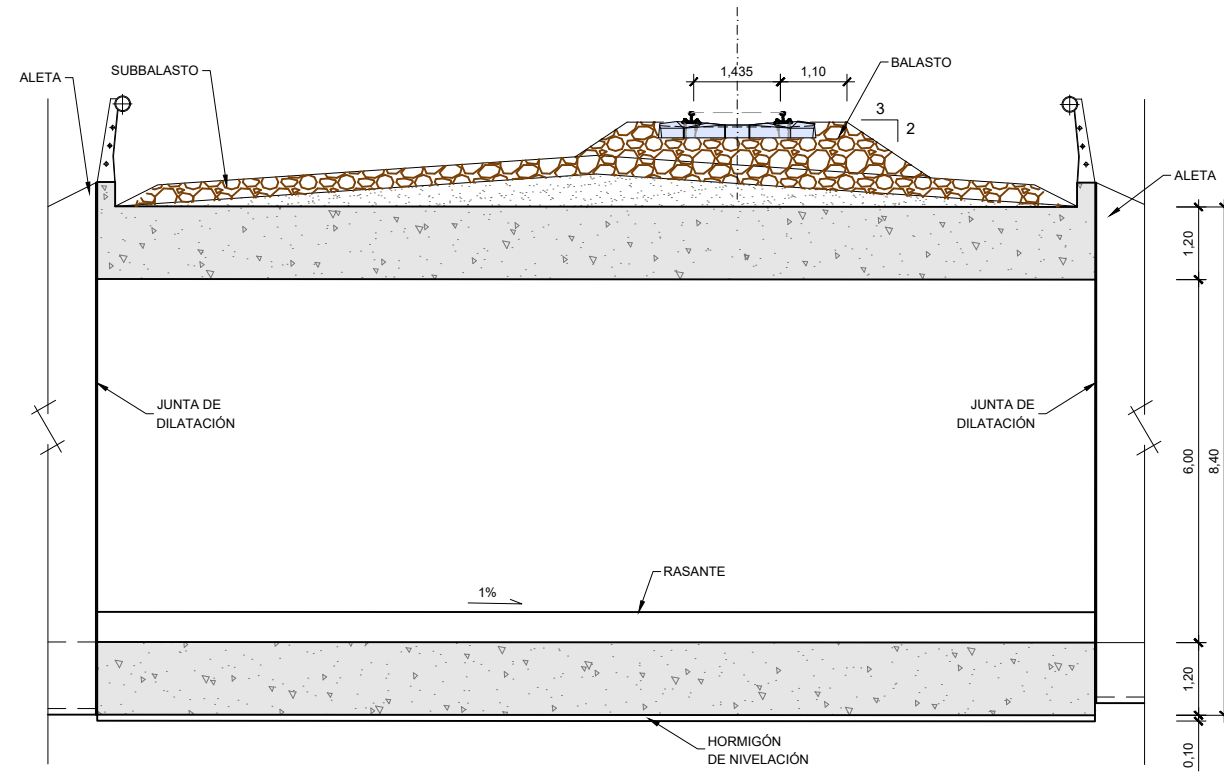


SECCIÓN TIPO  
ESCALA 1:75

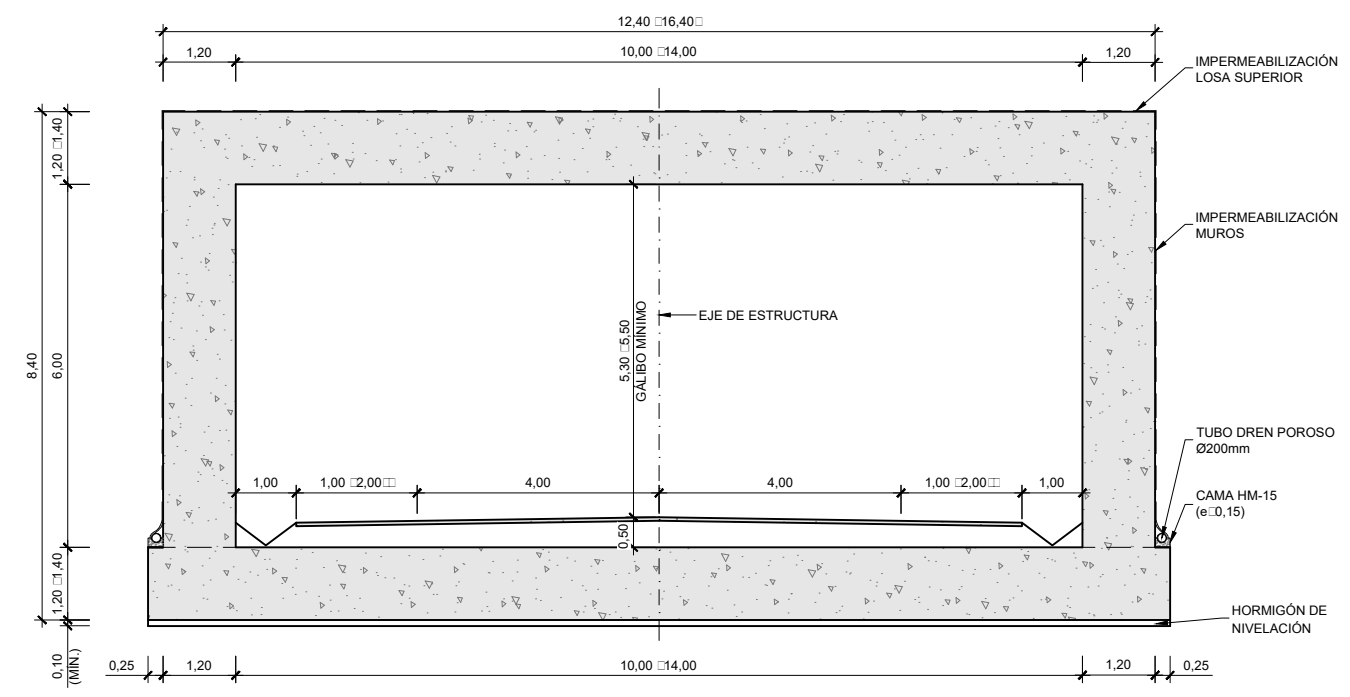
PASO	P.±	VÍA
PS-64.8	64+835	CAMINO
PS-67.2	67+270	CAMINO
PS-72.1	72+155	CAMINO (VÍA PECUARIA)
PS-73.1	73+100	CAMINO
PS-74.4	74+400	CAMINO
PS-75.5	75+570	CAMINO
PS-76.7	76+710	CAMINO (VÍA PECUARIA)
PS-77.3	77+385	CAMINO (VÍA PECUARIA)
PS-80.6	80+605	CAMINO

Z:\dtopbox (DCTMASDI)\carpetas del equipo de DCTMASDI\2017\06-PALENCIA - ALAR DEL REY (INECO)\TRABAJO\6.2.3.MAVE OESTE\6.2.3.HI2.02.PASOS SUPERIORES CAMINO.dwg

 <p>MINISTERIO DE FOMENTO</p>	<p>SECRETARÍA DE ESTADO DE INFRAESTRUCTURAS, TRANSPORTES Y VIVIENDA</p> <p>SECRETARÍA GENERAL DE INFRAESTRUCTURAS</p>	TÍTULO PROYECTO:	AUTOR DEL PROYECTO:	ESCALA ORIGINAL A1	FECHA:	Nº DE PLANO:	TÍTULO DE PLANO:
		<p>ESTUDIO INFORMATIVO DEL PROYECTO DE LA LÍNEA DE ALTA VELOCIDAD PALENCIA - ALAR DEL REY</p>		<p>INDICADAS</p> <p>NUMÉRICA GRÁFICA</p>	<p>FEBRERO 2017</p>	<p>6.2.3.3</p> <p>Nº DE HOJA:</p> <p>HOJA 2 DE 2</p>	<p>ESTRUCTURAS</p> <p>ÁMBITO HERRERA - AGUILAR</p> <p>ALTERNATIVA MAVÉ - OESTE. PASOS SUPERIORES</p> <p>PASO SUPERIOR DE CAMINO</p>



ALZADO  
ESCALA 1:125



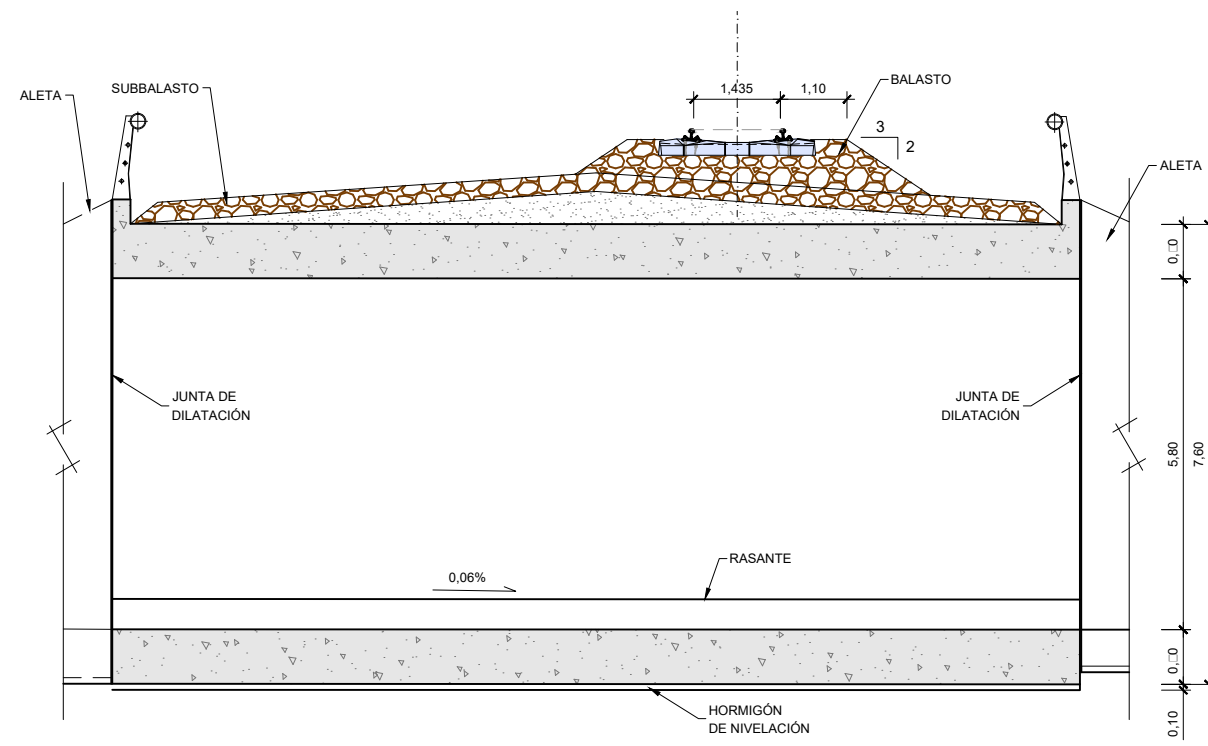
SECCIÓN TIPO  
ESCALA 1:125

NOTA:  
\* LAS CARRETERAS PROVINCIALES ADOPTARÁN UN GÁLIBO HORIZONTAL LIBRE DE 10,00m. EN LAS CARRETERAS AUTONÓMICAS SE REALIZARÁN LAS MODIFICACIONES ESTRUCTURALES PERTINENTES PARA ALCANZAR LOS 14,00m.  
\*\* SOBREAÑO EN CARRETERAS AUTONÓMICAS

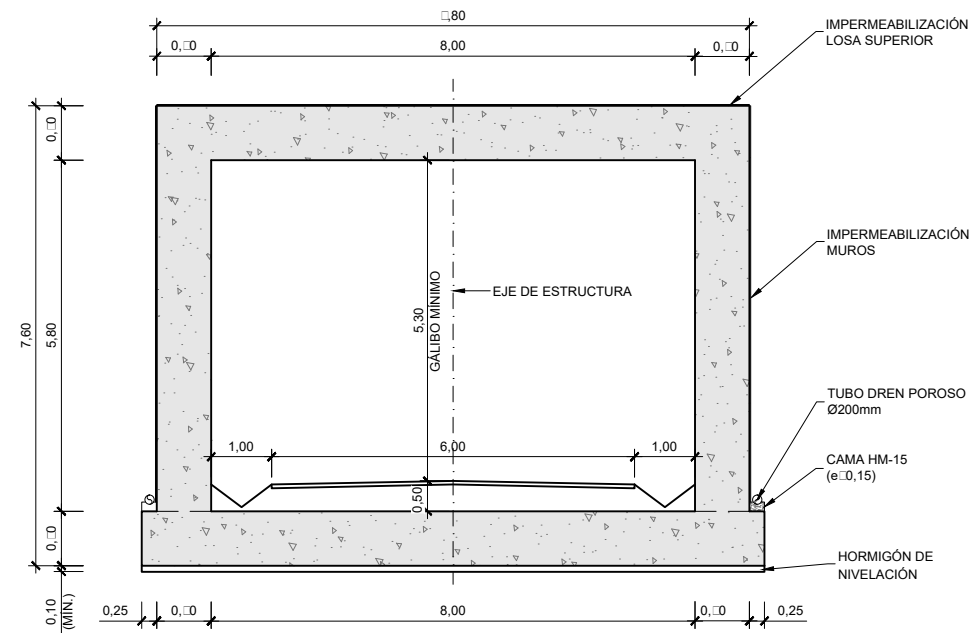
PASO	P.±	VÍA
PI-68.5 -P-231	68+500	CARRETERA P-231
PI-71.2 -P-227	71+2.5	CARRETERA P-227
PI-78.8 -P-223	78+8.5	CARRETERA P-223

Z:\dtopbox (DCTMASDI)\carpetas de equipo de DCTMASDI\2017\06-PALENCIA - ALAR DEL REY (INECO)\TRABAJO\6.2.3.MAVE OESTE\6.2.3.4.H01.02\_PASOS INFERIORES CTRA.dwg

 <p>MINISTERIO DE FOMENTO</p>	<p>SECRETARÍA DE ESTADO DE INFRAESTRUCTURAS, TRANSPORTES Y VIVIENDA</p> <p>SECRETARÍA GENERAL DE INFRAESTRUCTURAS</p>	TÍTULO PROYECTO:	AUTOR DEL PROYECTO:	ESCALA ORIGINAL A1	FECHA:	Nº DE PLANO:	TÍTULO DE PLANO:
		<p>ESTUDIO INFORMATIVO DEL PROYECTO DE LA LÍNEA DE ALTA VELOCIDAD PALENCIA - ALAR DEL REY</p>		<p>1:125</p>  <p>NUMÉRICA GRÁFICA</p>	<p>FEBRERO 2017</p>	<p>6.2.3.4</p>	<p>ESTRUCTURAS</p> <p>ÁMBITO HERRERA - AGUILAR</p> <p>ALTERNATIVA MAVÉ - OESTE. PASOS INFERIORES</p> <p>PASO INFERIOR DE CARRETERA</p>
						Nº DE HOJA:	
						HOJA 1 DE 2	



ALZADO  
ESCALA 1:125



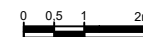
SECCIÓN TIPO  
ESCALA 1:125

PASO	P.±	VÍA
PI-82.8	82+850	CAMINO



ESCALA ORIGINAL A1

1:125



NUMÉRICA

GRÁFICA

FECHA:

FEBRERO  
2017

Nº DE PLANO:

6.2.3.4

Nº DE HOJA:

HOJA 2 DE 2

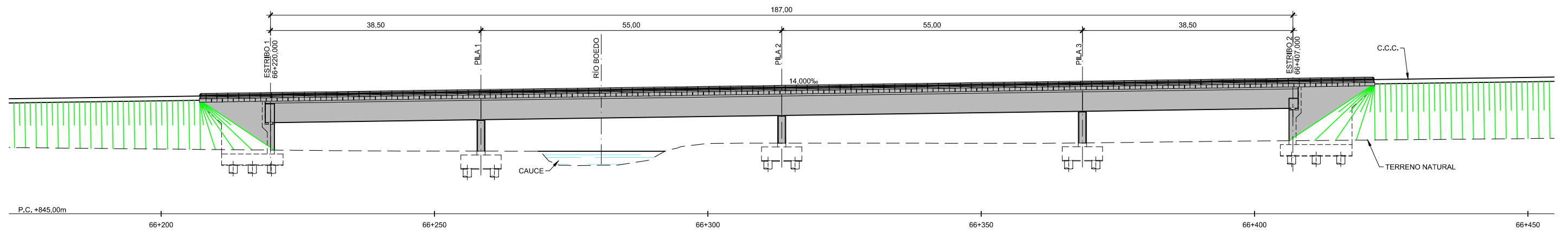
TÍTULO DE PLANO:

ESTRUCTURAS  
ÁMBITO HERRERA - AGUILAR  
ALTERNATIVA MAVE - OESTE. PASOS INFERIORES  
PASO INFERIOR DE CAMINO

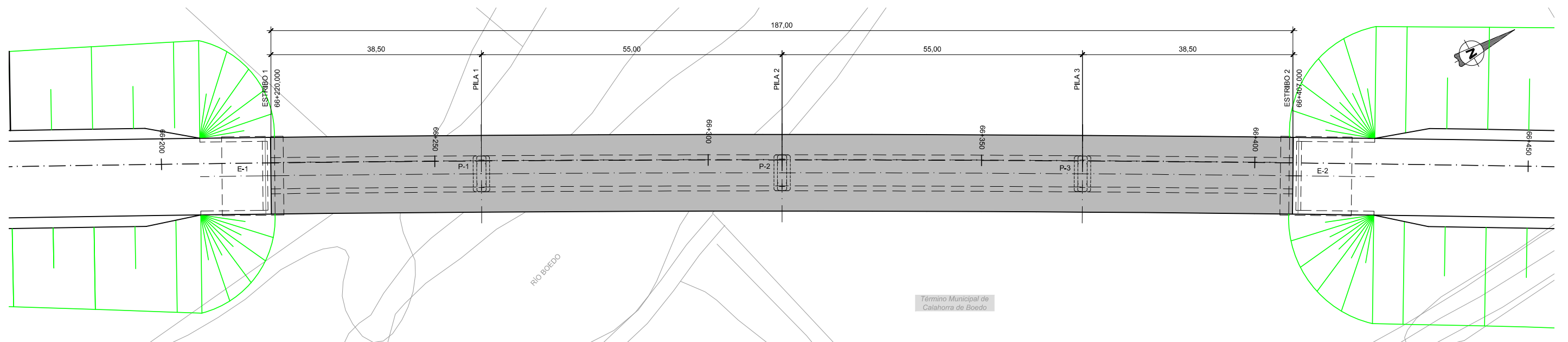
TÍTULO PROYECTO:

ESTUDIO INFORMATIVO DEL PROYECTO  
DE LA LÍNEA DE ALTA VELOCIDAD  
PALENCIA - ALAR DEL REY

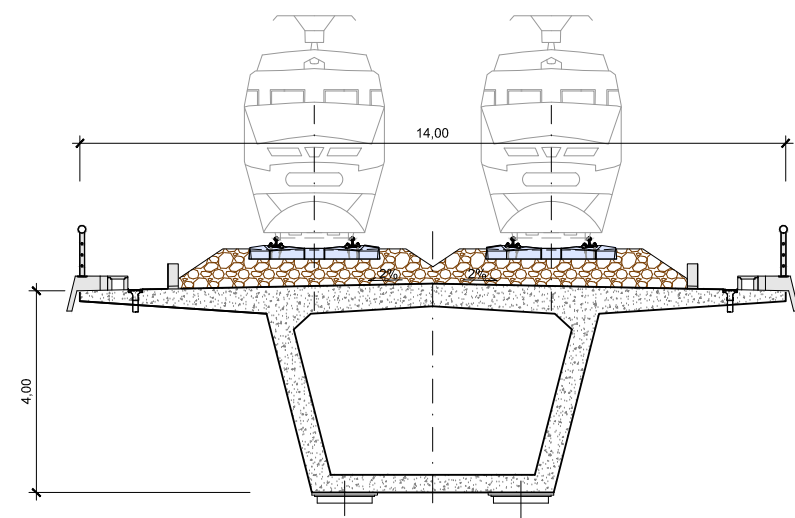
AUTOR DEL PROYECTO:



ALZADO  
ESCALA 1:750



PLANTA  
ESCALA 1:750



SECCIÓN TIPO  
ESCALA 1:150

Z:\Dropbox (DCTMASD)\Carpeta del equipo de DCTMASDIE-2017 06-PALENCIA - ALAR DEL REY (INECO)\TRABAJO6.z4 AGUILAR ESTE6.2.4.1.H01.09\_VI SOBRE RIO BOEDO.dwg

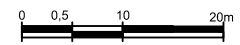


SECRETARÍA DE ESTADO DE  
INFRAESTRUCTURAS, TRANSPORTE  
Y VIVIENDA  
SECRETARÍA GENERAL DE  
INFRAESTRUCTURAS

TÍTULO PROYECTO:  
**ESTUDIO INFORMATIVO DEL PROYECTO  
DE LA LÍNEA DE ALTA VELOCIDAD  
PALENCIA - ALAR DEL REY**

AUTOR DEL PROYECTO:  
**ineco**

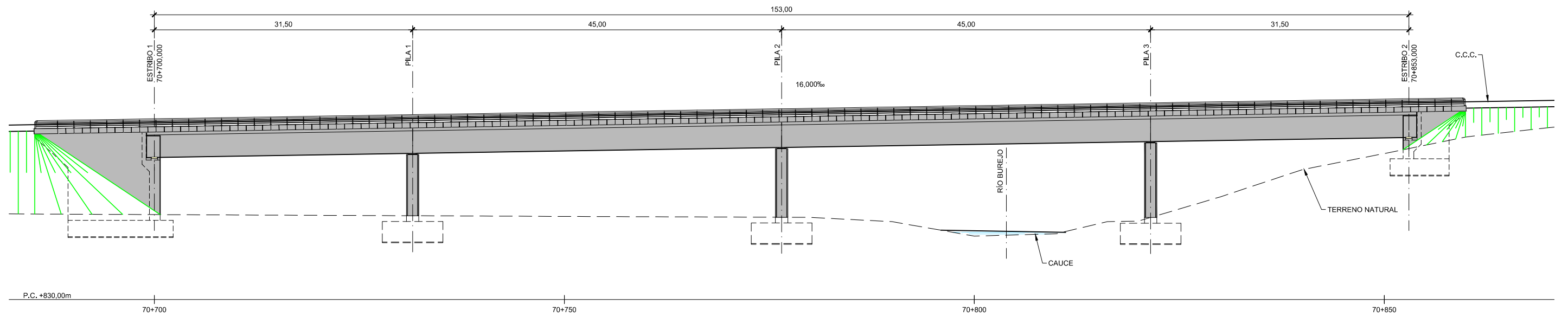
ESCALA ORIGINAL A1  
**1:750**  
NUMÉRICA  
GRÁFICA



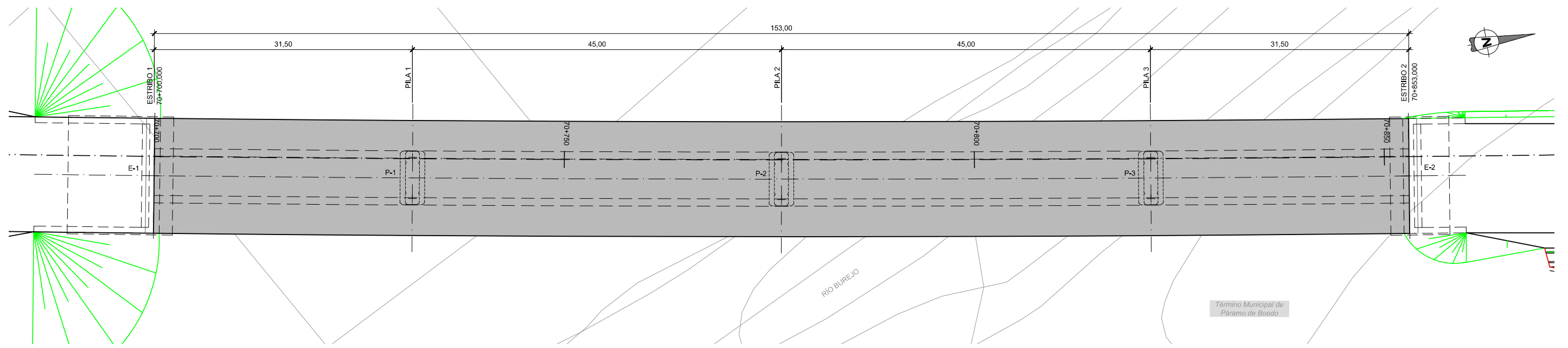
FECHA:  
**FEBRERO  
2017**

Nº DE PLANO:  
**6.2.4.1**  
Nº DE HOJA:  
**HOJA 1 DE 9**

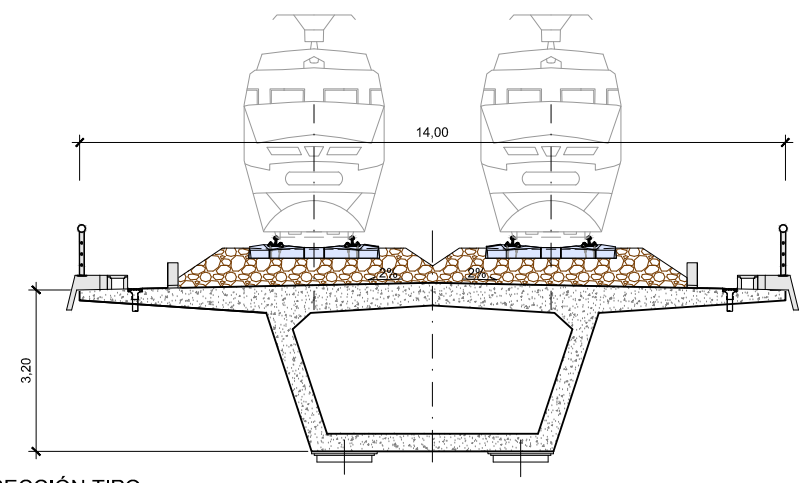
TÍTULO DE PLANO:  
**ESTRUCTURAS  
ÁMBITO HERRERA - AGUILAR  
ALTERNATIVA AGUILAR - ESTE. VIADUCTOS  
VIADUCTO SOBRE RIO BOEDO**



ALZADO  
ESCALA 1:500



PLANTA  
ESCALA 1:500



SECCIÓN TIPO  
ESCALA 1:150

Z:\Dropbox (DCTMASD)\Carpeta del equipo de DCTMASDIE-2017 06-PALENCIA - ALAR DEL REY (INECO)\TRABAJO\6.z.4 AGUILAR ESTE\6.2.4.1.H02.09\_VI SOBRE RIO BUREJO.dwg



SECRETARÍA DE ESTADO DE  
INFRAESTRUCTURAS, TRANSPORTE  
Y VIVIENDA  
SECRETARÍA GENERAL DE  
INFRAESTRUCTURAS

TÍTULO PROYECTO:  
**ESTUDIO INFORMATIVO DEL PROYECTO  
DE LA LÍNEA DE ALTA VELOCIDAD  
PALENCIA - ALAR DEL REY**

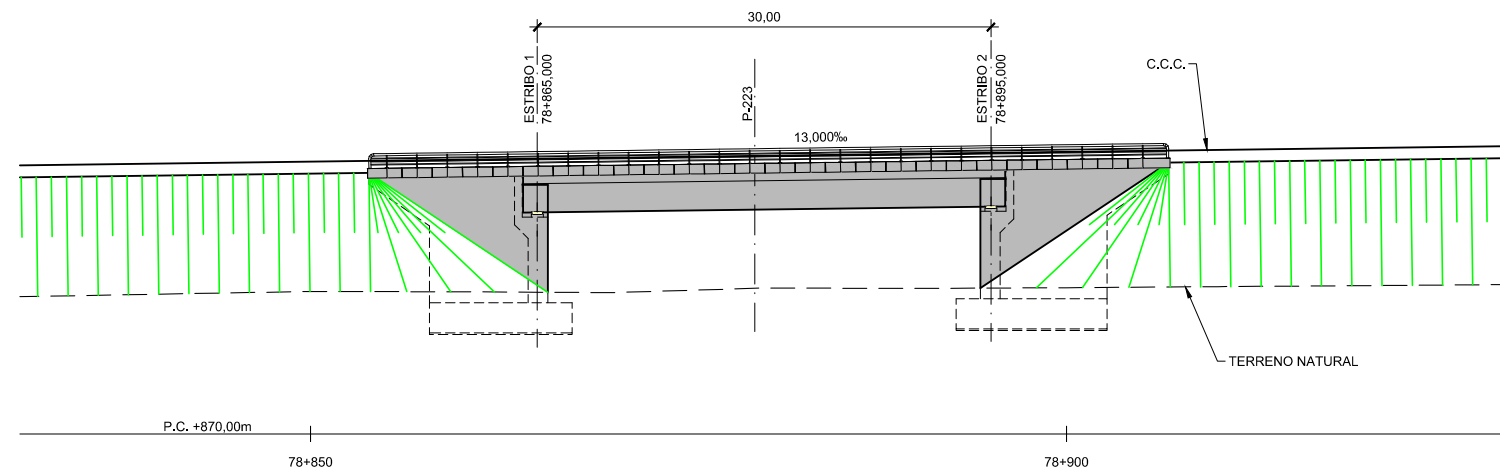
AUTOR DEL PROYECTO:  
**ineco**

ESCALA ORIGINAL A1  
**1:500**  
NUMÉRICA  
GRÁFICA

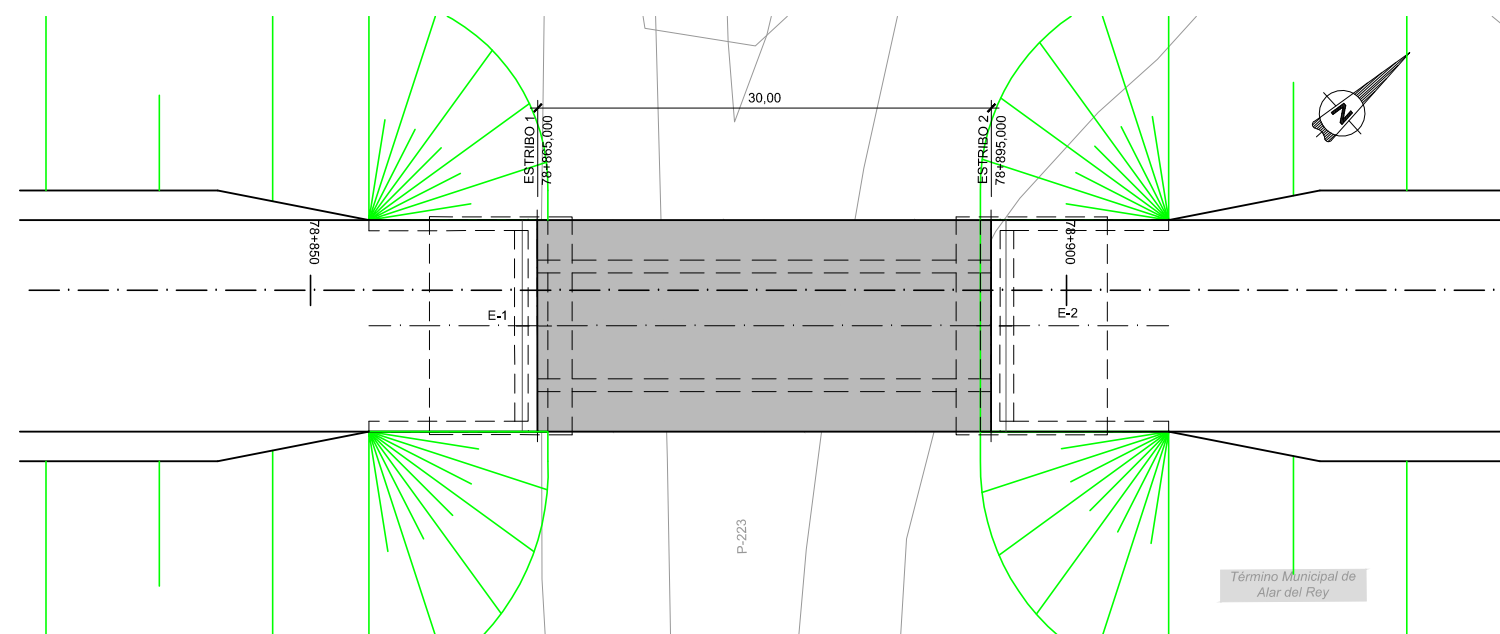
FECHA:  
**FEBRERO  
2017**

Nº DE PLANO:  
**6.2.4.1**  
Nº DE HOJA:  
**HOJA 2 DE 9**

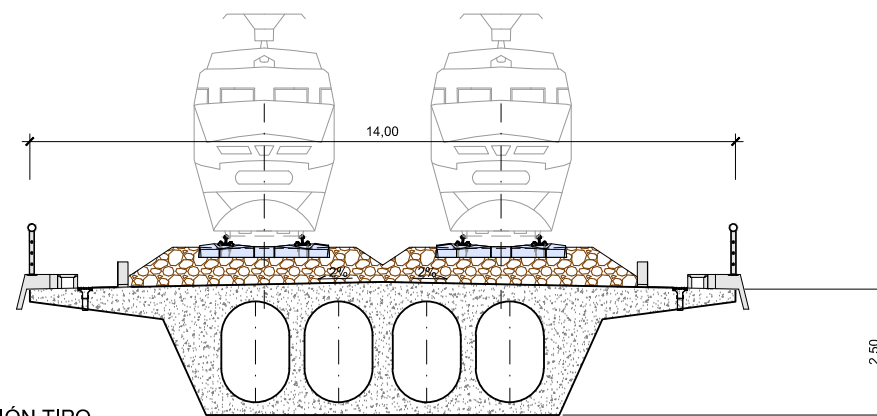
TÍTULO DE PLANO:  
**ESTRUCTURAS  
ÁMBITO HERRERA - AGUILAR  
ALTERNATIVA AGUILAR - ESTE. VIADUCTOS  
VIADUCTO SOBRE RIO BUREJO**



ALZADO  
ESCALA 1:500



PLANTA  
ESCALA 1:500



SECCIÓN TIPO  
ESCALA 1:150

Z:\Dropbox (DCTMASD)\Carpeta del equipo de DCTMASDIE-2017 06-PALENCIA - ALAR DEL REY (INECO)\TRABAJO\6.2.4 AGUILAR ESTE\6.2.4.1.H03.09\_VI SOBRE LA P-223.dwg



SECRETARÍA DE ESTADO DE  
INFRAESTRUCTURAS, TRANSPORTE  
Y VIVIENDA  
SECRETARÍA GENERAL DE  
INFRAESTRUCTURAS

TÍTULO PROYECTO:

ESTUDIO INFORMATIVO DEL PROYECTO  
DE LA LÍNEA DE ALTA VELOCIDAD  
PALENCIA - ALAR DEL REY

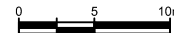
AUTOR DEL PROYECTO:



ESCALA ORIGINAL A1

1:500

NUMÉRICA



GRÁFICA

FECHA:

FEBRERO  
2017

Nº DE PLANO:

6.2.4.1

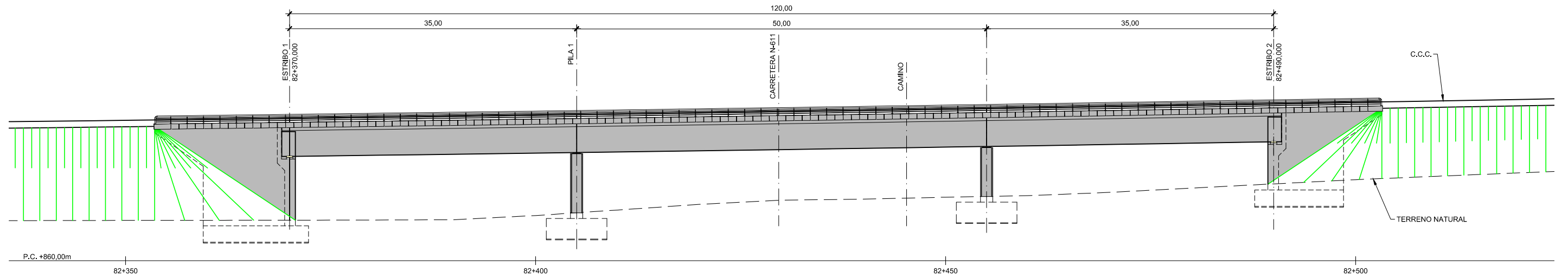
Nº DE HOJA:

HOJA 3 DE 9

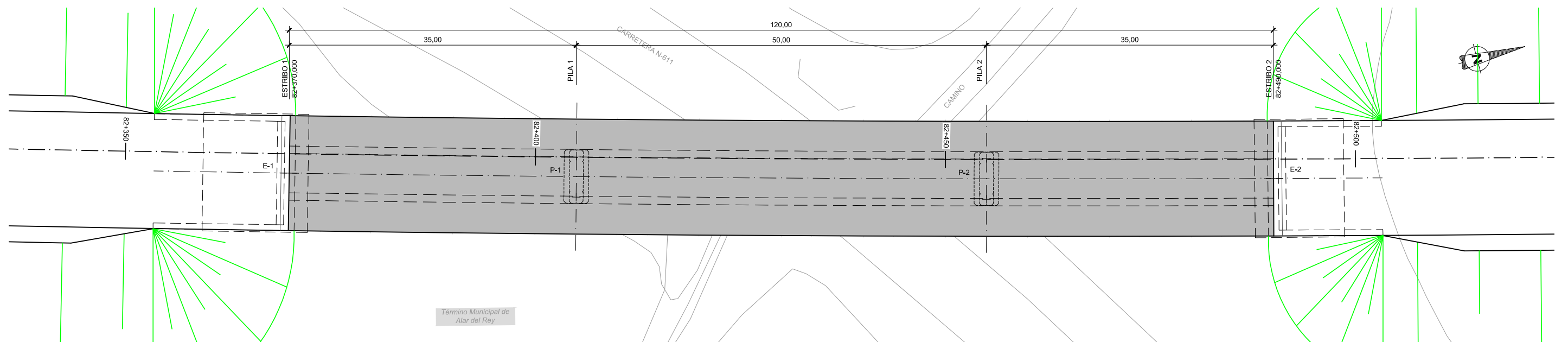
TÍTULO DE PLANO:

ESTRUCTURAS  
ÁMBITO HERRERA - AGUILAR  
ALTERNATIVA AGUILAR - ESTE. VIADUCTOS  
VIADUCTO SOBRE P-223

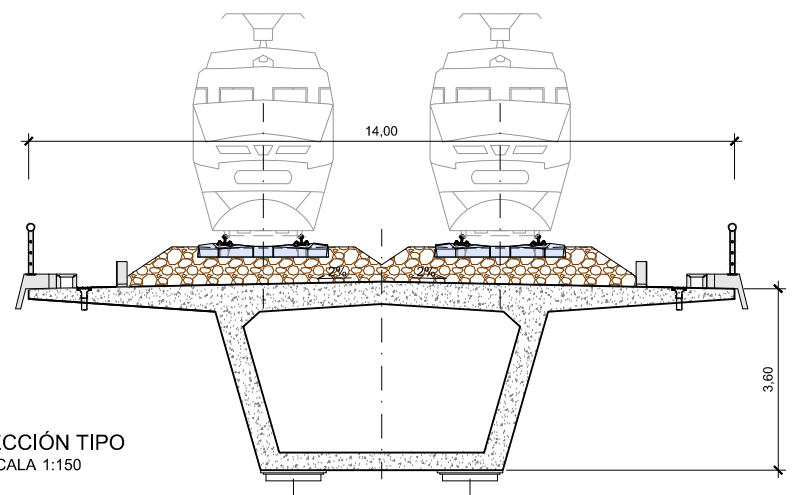




ALZADO  
ESCALA 1:500



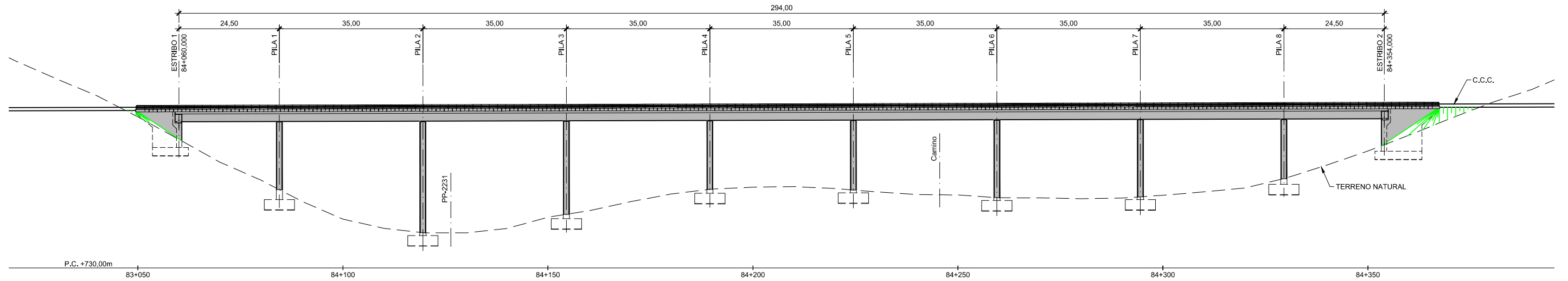
PLANTA  
ESCALA 1:500



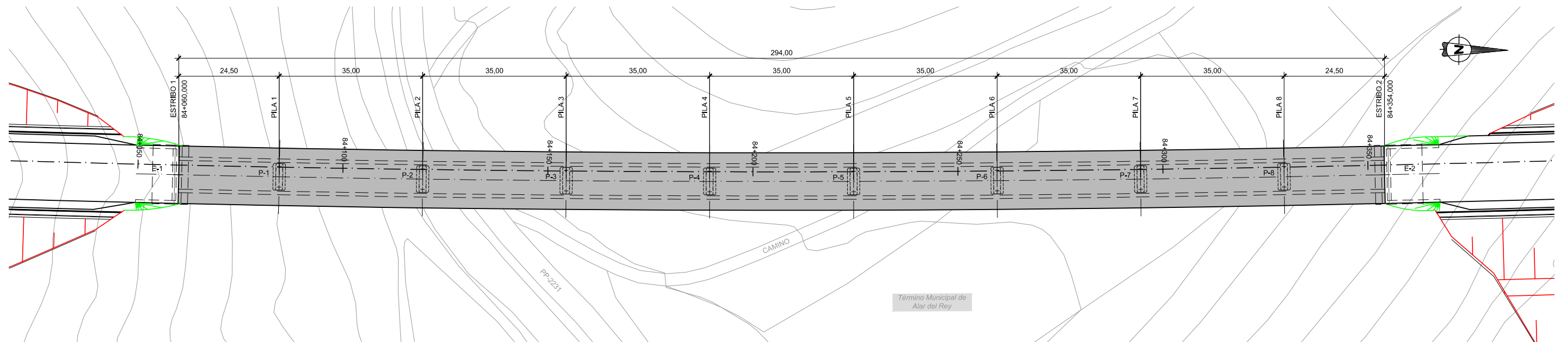
SECCIÓN TIPO  
ESCALA 1:150

Z:\Dropbox (DCTMASD)\Carpeta del equipo de DCTMASDIE-2017 06-PALENCIA - ALAR DEL REY (INECO)\TRABAJO\6.2.4 AGUILAR ESTE\6.2.4.1.H04.09\_VI SOBRE N-611.dwg

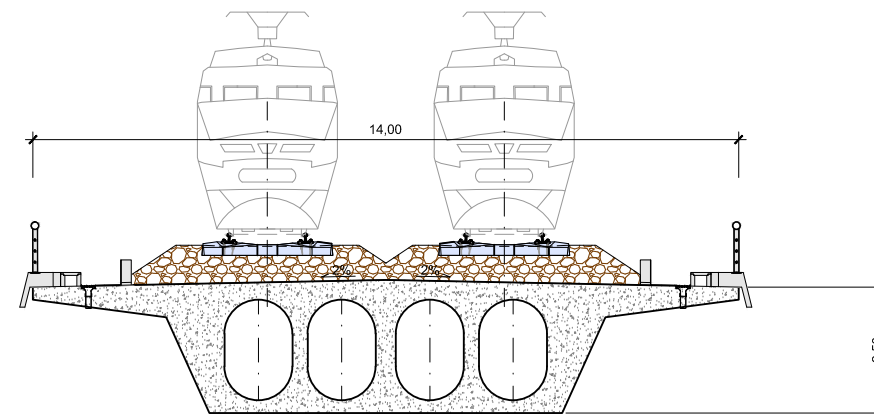
 <p>MINISTERIO DE FOMENTO</p>	<p>SECRETARÍA DE ESTADO DE INFRAESTRUCTURAS, TRANSPORTE Y VIVIENDA</p> <p>SECRETARÍA GENERAL DE INFRAESTRUCTURAS</p>	<p>TÍTULO PROYECTO:</p> <p><b>ESTUDIO INFORMATIVO DEL PROYECTO DE LA LÍNEA DE ALTA VELOCIDAD PALENCIA - ALAR DEL REY</b></p>	<p>AUTOR DEL PROYECTO:</p> 	<p>ESCALA ORIGINAL A1</p> <p>1:500</p> <p>NUMÉRICA</p>	 <p>GRÁFICA</p>	<p>FECHA:</p> <p>FEBRERO 2017</p>	<p>Nº DE PLANO:</p> <p>6.2.4.1</p> <p>Nº DE HOJA:</p> <p>HOJA 4 DE 9</p>	<p>TÍTULO DE PLANO:</p> <p><b>ESTRUCTURAS ÁMBITO HERRERA - AGUILAR ALTERNATIVA AGUILAR-ESTE. VIADUCTOS SOBRE N-611</b></p>
--	--	--	--	--	--	-----------------------------------	--	--



ALZADO  
ESCALA 1:1000



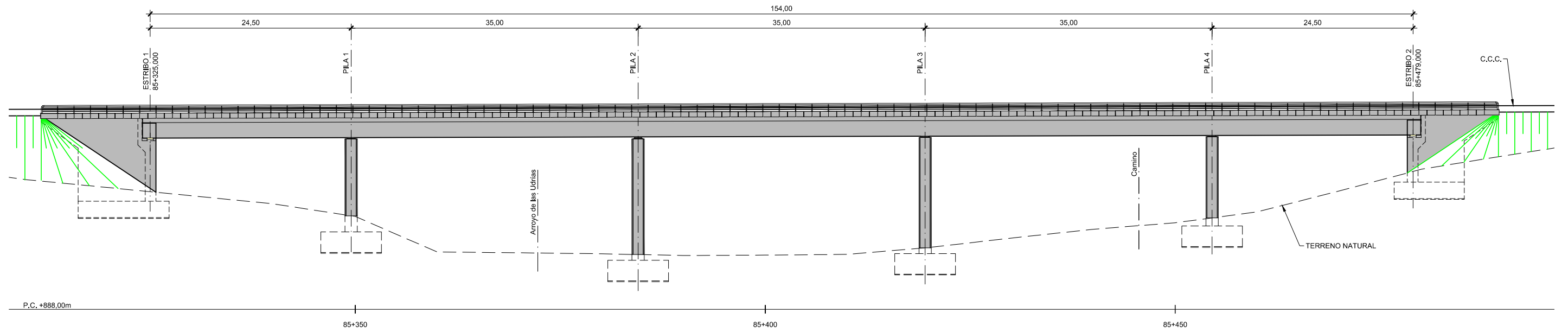
PLANTA  
ESCALA 1:1000



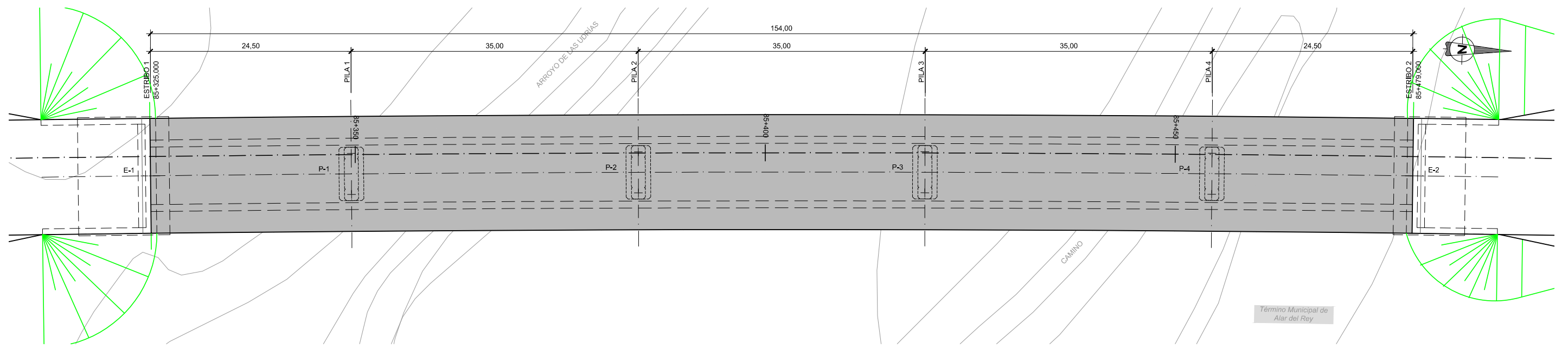
SECCIÓN TIPO  
ESCALA 1:150

Z:\Dropbox (DCTMASD)\Carpeta del equipo de DCTMASDIE-2017 06-PALENCIA - ALAR DEL REY (INECO)\TRABAJO\6.2.4 AGUILAR ESTE\6.2.4.1.H05.09\_VI SOBRE PP-2231.dwg

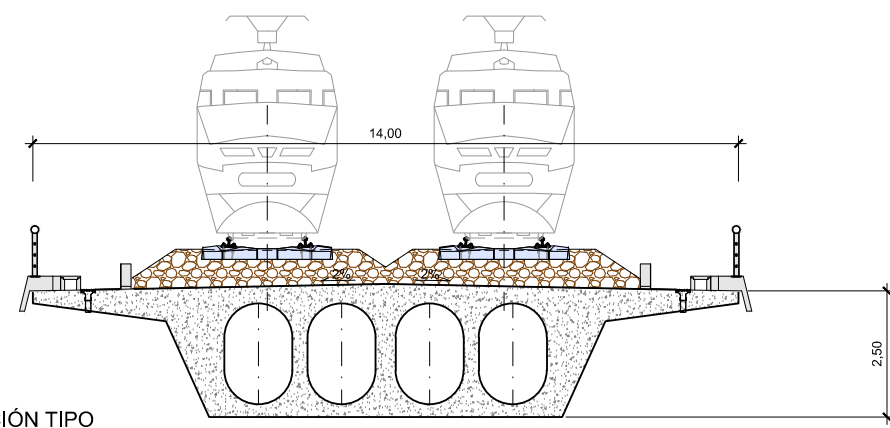
 <p>MINISTERIO DE FOMENTO</p>	<p>SECRETARÍA DE ESTADO DE INFRAESTRUCTURAS, TRANSPORTE Y VIVIENDA</p> <p>SECRETARÍA GENERAL DE INFRAESTRUCTURAS</p>	TÍTULO PROYECTO:	AUTOR DEL PROYECTO:	ESCALA ORIGINAL A1	FECHA:	Nº DE PLANO:	TÍTULO DE PLANO:
		<p>ESTUDIO INFORMATIVO DEL PROYECTO DE LA LÍNEA DE ALTA VELOCIDAD PALENCIA - ALAR DEL REY</p>		<p>1:1000</p>  <p>NUMÉRICA GRÁFICA</p>	<p>FEBRERO 2017</p>	<p>6.2.4.1</p> <p>Nº DE HOJA:</p> <p>HOJA 5 DE 9</p>	<p>ESTRUCTURAS</p> <p>ÁMBITO HERRERA - AGUILAR</p> <p>ALTERNATIVA AGUILAR-ESTE. VIADUCTOS</p> <p>VIADUCTO SOBRE PP-2231</p>



ALZADO  
ESCALA 1:500



PLANTA  
ESCALA 1:500



SECCIÓN TIPO  
ESCALA 1:150

Z:\Dropbox (DCTMASD)\Carpeta del equipo de DCTMASDIE-2017 06-PALENCIA - ALAR DEL REY (INECO)\TRABAJO\6.2.4.1.H06.09\_VI SOBRE ARROYO DE LAS UDRÍAS.dwg



SECRETARÍA DE ESTADO DE  
INFRAESTRUCTURAS, TRANSPORTE  
Y VIVIENDA  
SECRETARÍA GENERAL DE  
INFRAESTRUCTURAS

TÍTULO PROYECTO:  
**ESTUDIO INFORMATIVO DEL PROYECTO  
DE LA LÍNEA DE ALTA VELOCIDAD  
PALENCIA - ALAR DEL REY**

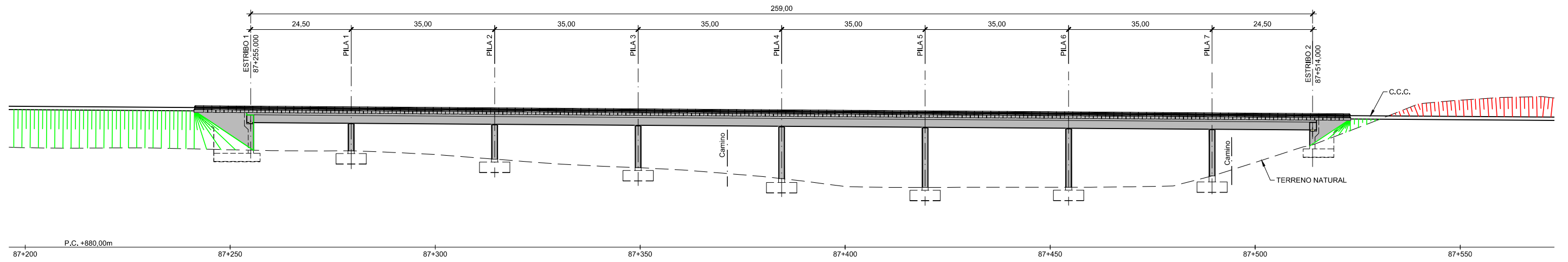
AUTOR DEL PROYECTO:

ESCALA ORIGINAL A1  
**1:500**  
NUMÉRICA GRÁFICA

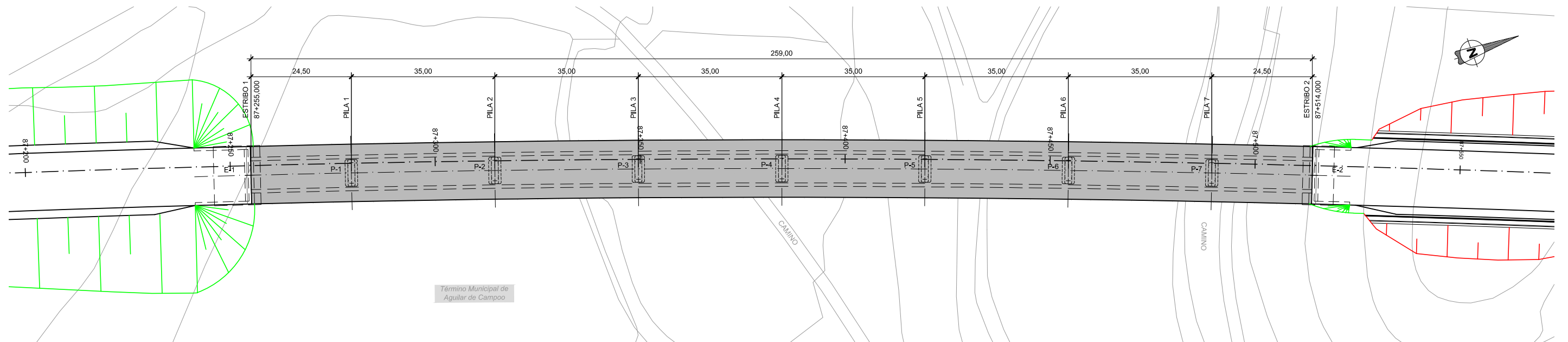
FECHA:  
**FEBRERO  
2017**

Nº DE PLANO:  
**6.2.4.1**  
Nº DE HOJA:  
**HOJA 6 DE 9**

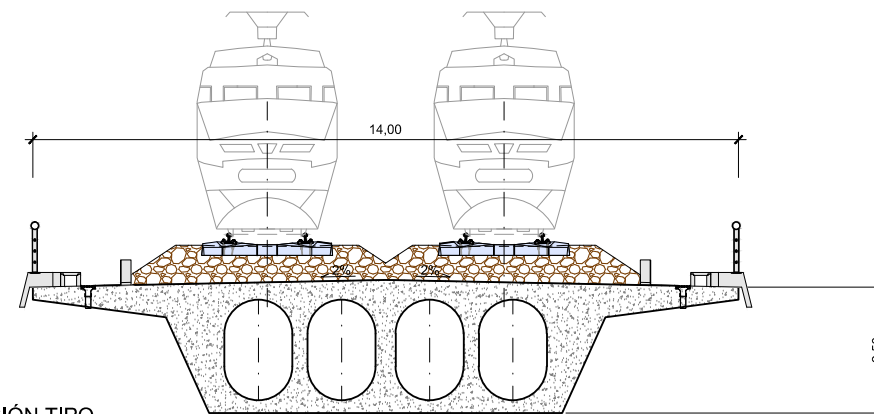
TÍTULO DE PLANO:  
**ESTRUCTURAS  
ÁMBITO HERRERA - AGUILAR  
ALTERNATIVA AGUILAR-ESTE. VIADUCTOS  
VIADUCTO SOBRE EL ARROYO DE LAS UDRÍAS**



ALZADO  
ESCALA 1:1000



PLANTA  
ESCALA 1:1000



SECCIÓN TIPO  
ESCALA 1:150

Z:\Dropbox (DCTMASD)\Carpeta del equipo de DCTMASDIE-2017 06-PALENCIA - ALAR DEL REY (INECO)\TRABAJO\6.2.4.1.H07.09\_VI OLLEROS DEL PISUERGA.dwg



SECRETARÍA DE ESTADO DE  
INFRAESTRUCTURAS, TRANSPORTE  
Y VIVIENDA  
SECRETARÍA GENERAL DE  
INFRAESTRUCTURAS

TÍTULO PROYECTO:

ESTUDIO INFORMATIVO DEL PROYECTO  
DE LA LÍNEA DE ALTA VELOCIDAD  
PALENCIA - ALAR DEL REY

AUTOR DEL PROYECTO:



ESCALA ORIGINAL

1:1000

NUMÉRICA

0 5 10 20m

GRÁFICA

FECHA:

FEBRERO  
2017

Nº DE PLANO:

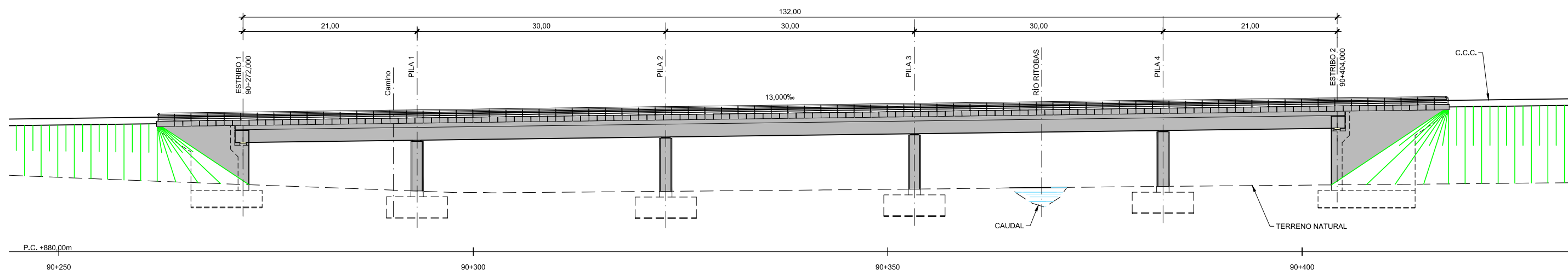
6.2.4.1

Nº DE HOJA:

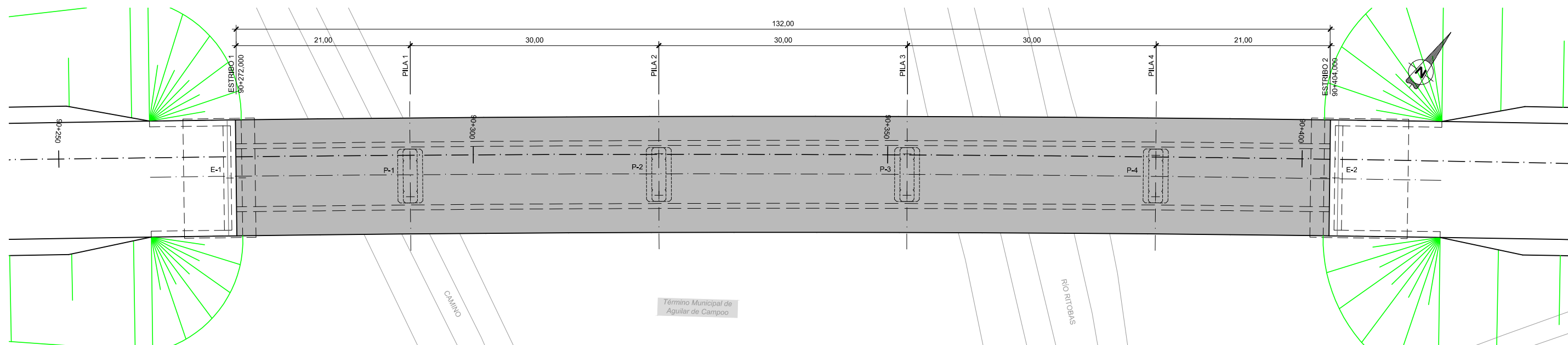
HOJA 7 DE 9

TÍTULO DE PLANO:

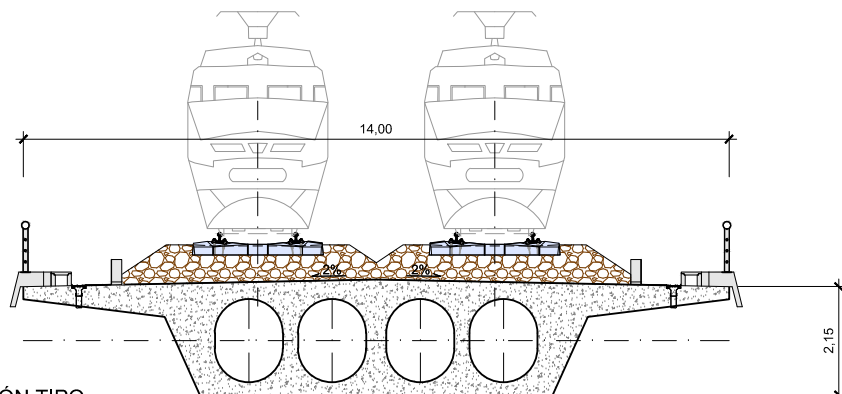
ESTRUCTURAS  
ÁMBITO HERRERA - AGUILAR  
ALTERNATIVA AGUILAR-ESTE. VIADUCTOS  
VIADUCTO OLLEROS DEL PISUERGA



ALZADO  
ESCALA 1:500



PLANTA  
ESCALA 1:500



SECCIÓN TIPO  
ESCALA 1:150

Z:\Dropbox (DCTMASD)\Carpeta del equipo de DCTMASDIE-2017 06-PALENCIA - ALAR DEL REY (INECO)\TRABAJO\6.2.4 AGUILAR ESTE\6.2.4.1.H08.09\_VI SOBRE RIO RITOBAS.dwg



SECRETARÍA DE ESTADO DE  
INFRAESTRUCTURAS, TRANSPORTE  
Y VIVIENDA  
SECRETARÍA GENERAL DE  
INFRAESTRUCTURAS

TÍTULO PROYECTO:  
**ESTUDIO INFORMATIVO DEL PROYECTO  
DE LA LÍNEA DE ALTA VELOCIDAD  
PALENCIA - ALAR DEL REY**

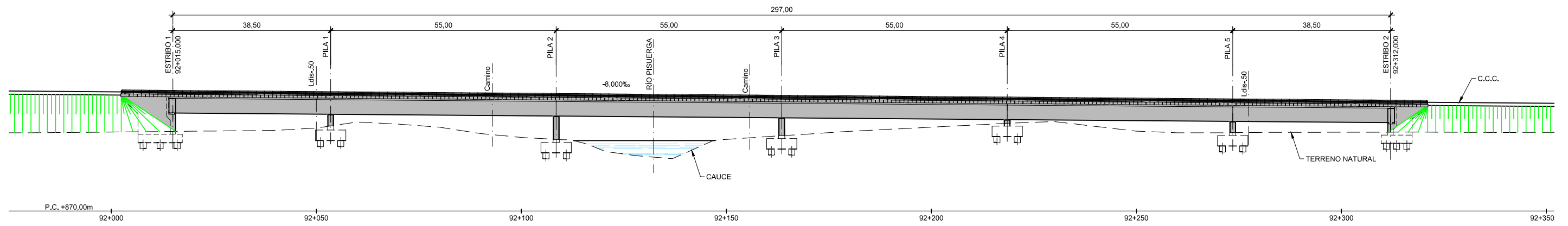
AUTOR DEL PROYECTO:  
**ineco**

ESCALA ORIGINAL A1  
1:500  
NUMÉRICA  
GRÁFICA

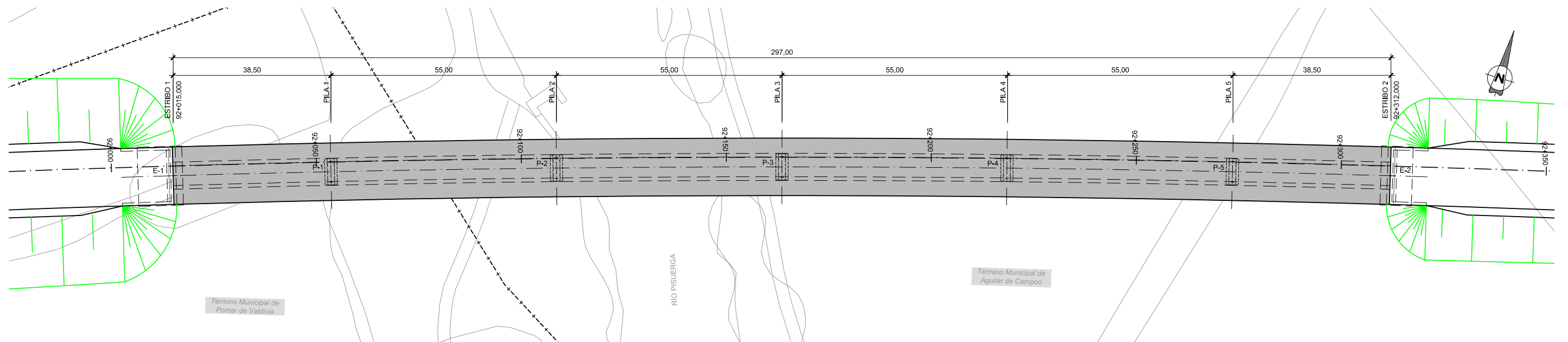
FECHA:  
FEBRERO  
2017

Nº DE PLANO:  
6.2.4.1  
Nº DE HOJA:  
HOJA 8 DE 9

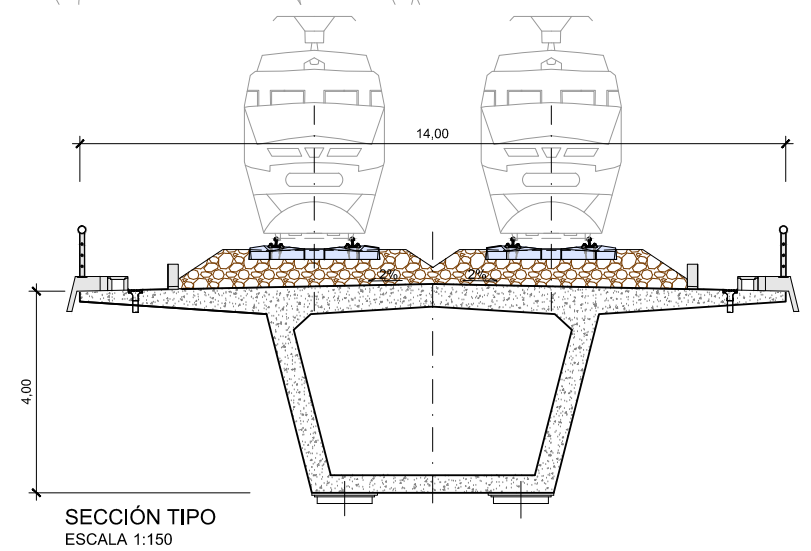
TÍTULO DE PLANO:  
**ESTRUCTURAS  
ÁMBITO HERRERA - AGUILAR  
ALTERNATIVA AGUILAR-ESTE. VIADUCTOS  
VIADUCTO SOBRE RÍO RITOBAS**



ALZADO  
ESCALA 1:1000



PLANTA  
ESCALA 1:1000



SECCIÓN TIPO  
ESCALA 1:150

Z:\Dropbox (DCTMASD)\Carpeta del equipo de DCTMASDIE-2017 06-PALENCIA - ALAR DEL REY (INECO)\TRABAJO\06.z4 AGUILAR ESTE\6.2.4.1.H09.09\_VI SOBRE RIO PISUERGA.dwg



SECRETARÍA DE ESTADO DE  
INFRAESTRUCTURAS, TRANSPORTE  
Y VIVIENDA  
  
SECRETARÍA GENERAL DE  
INFRAESTRUCTURAS

TÍTULO PROYECTO:  
**ESTUDIO INFORMATIVO DEL PROYECTO  
DE LA LÍNEA DE ALTA VELOCIDAD  
PALENCIA - ALAR DEL REY**

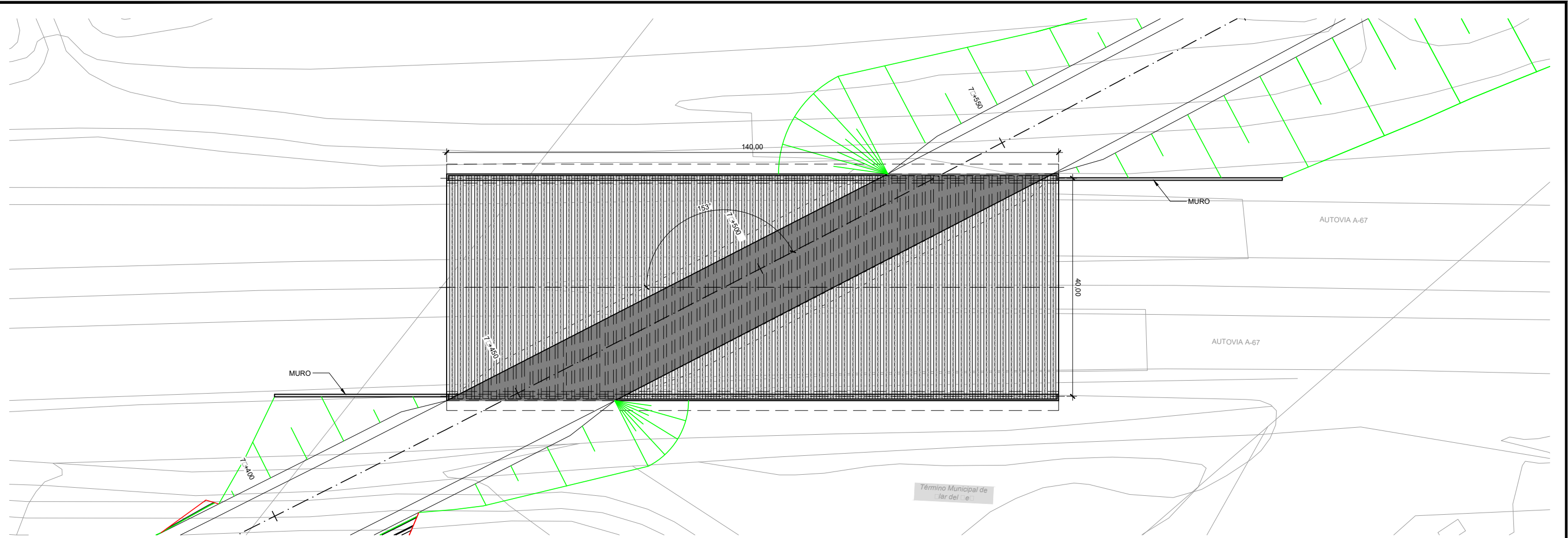
AUTOR DEL PROYECTO:

ESCALA ORIGINAL  
**1:1000**  
NUMÉRICA GRÁFICA

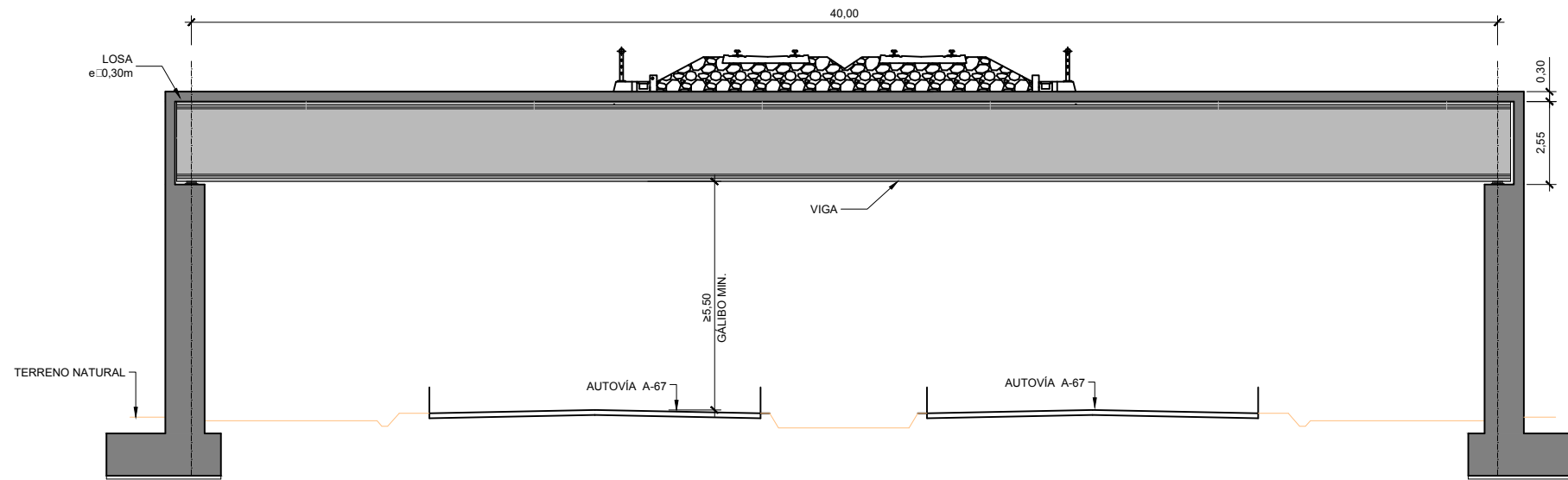
FECHA:  
**FEBRERO  
2017**

Nº DE PLANO:  
**6.2.4.1**  
Nº DE HOJA:  
HOJA **9** DE **9**

TÍTULO DE PLANO:  
**ESTRUCTURAS  
ÁMBITO HERRERA - AGUILAR  
ALTERNATIVA AGUILAR-ESTE. VIADUCTOS  
VIADUCTO SOBRE RIO PISUERGA**



PLANTA  
ESCALA 1:750



SECCIÓN TIPO  
ESCALA 1:200

Z:\Dropbox (DCTMASD)\Carpeta del equipo de DCTMASDE-2017-06-PALENCIA - ALAR DEL REY (INECO)\TRABAJOS\6.2.4. AGUILAR ESTE\6.2.4.2.H01.03.PERGOLA 7-435.dwg



SECRETARÍA DE ESTADO DE  
INFRAESTRUCTURAS, TRANSPORTE  
Y TURISMO  
SECRETARÍA GENERAL DE  
INFRAESTRUCTURAS

TÍTULO PROYECTO:  
**ESTUDIO INFORMATIVO DEL PROYECTO  
DE LA LÍNEA DE ALTA VELOCIDAD  
PALENCIA - ALAR DEL REY**

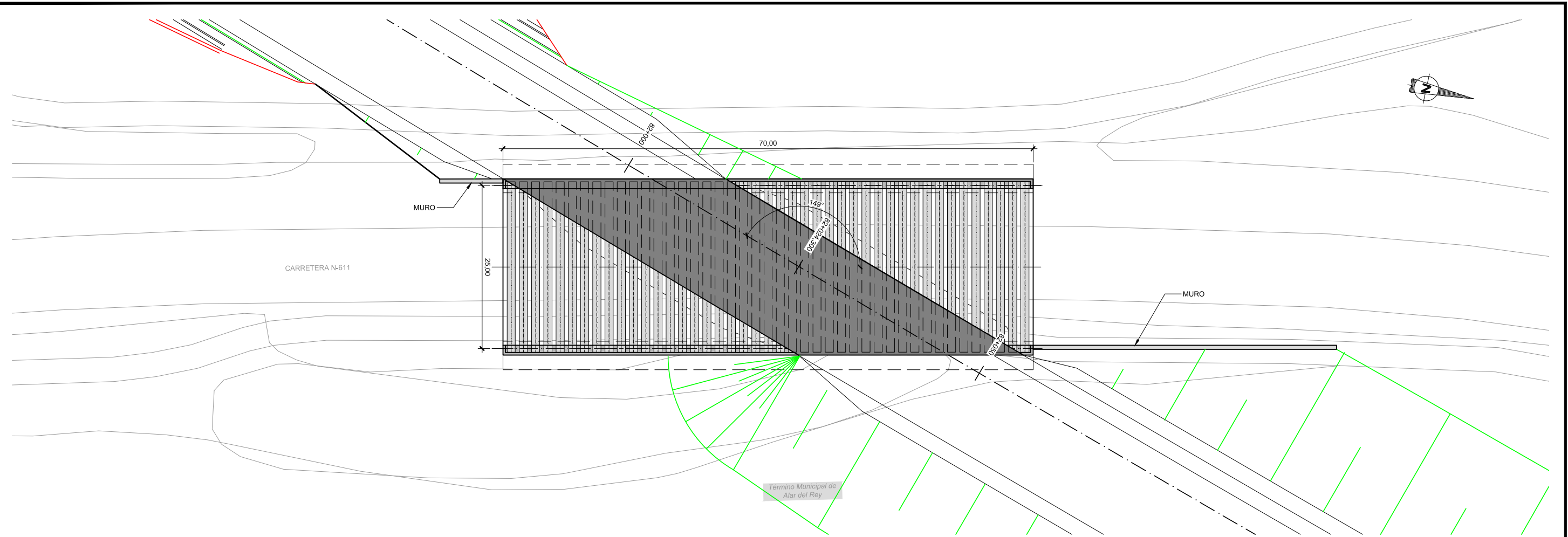
AUTOR DEL PROYECTO:  
**ineco**

ESCALA ORIGINAL A1  
1:750  
NUMÉRICA GRÁFICA

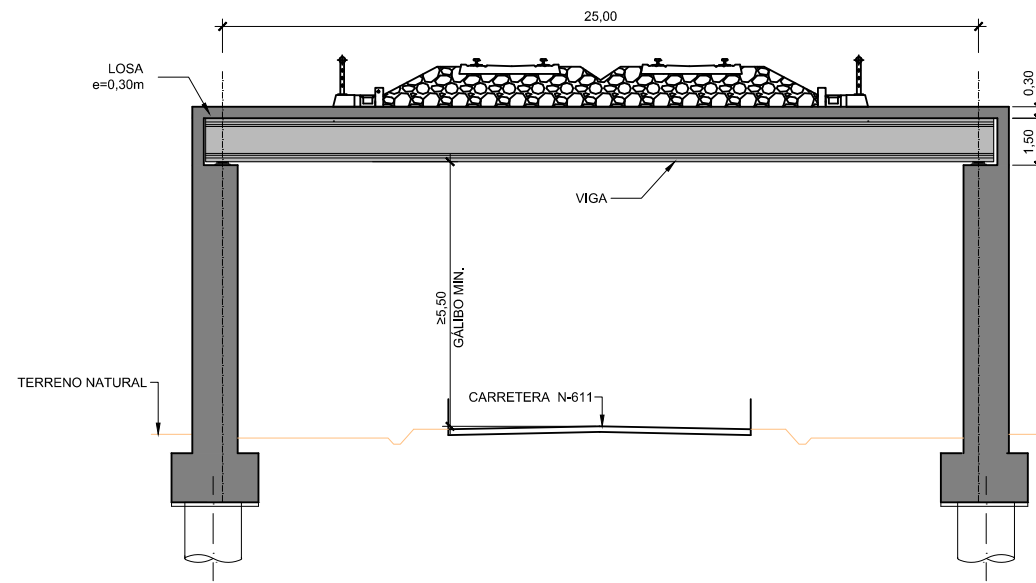
FECHA:  
FEBRERO  
2017

Nº DE PLANO:  
6.2.4.2  
Nº DE HOJA:  
HOJA 1 DE 3

TÍTULO DE PLANO:  
**ESTRUCTURAS  
ÁMBITO HERRERA - AGUILAR  
ALTERNATIVA AGUILAR ESTE. PÉRGOLAS  
PÉRGOLA SOBRE AUTOVÍA A-67**



PLANTA  
ESCALA 1:500



SECCIÓN TIPO  
ESCALA 1:200

Z:\Dtopbox\ICTM\ASD\Carpetas del equipo de DCTM\ASDIE-2017 06-PALENCIA - ALAR DEL REY (INECO)\TRABAJOS\6.2.4. AGUILAR ESTE\6.2.4.2.H02.D3\_PERGOLA 81+980.dwg



SECRETARÍA DE ESTADO DE  
INFRAESTRUCTURAS, TRANSPORTES  
Y VIVIENDA  
SECRETARÍA GENERAL DE  
INFRAESTRUCTURAS

TÍTULO PROYECTO:  
**ESTUDIO INFORMATIVO DEL PROYECTO  
DE LA LÍNEA DE ALTA VELOCIDAD  
PALENCIA - ALAR DEL REY**

AUTOR DEL PROYECTO:  
**ineco**

ESCALA ORIGINAL A1  
**1:500**  
NUMÉRICA

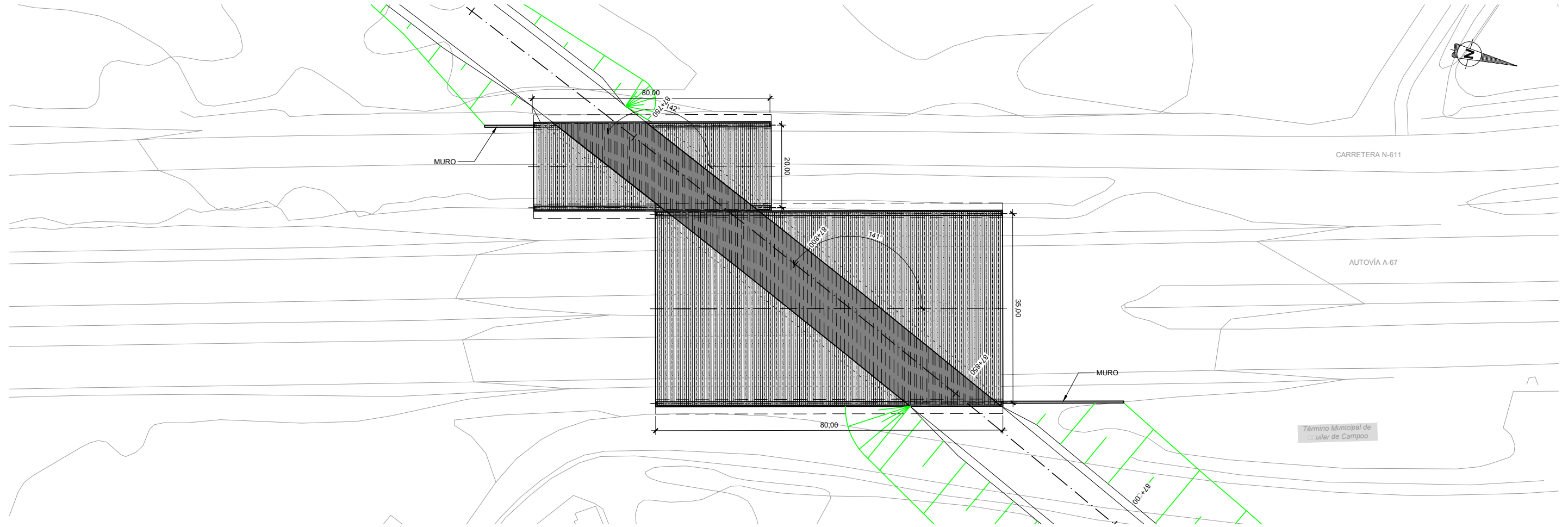
GRÁFICA

FECHA:  
**FEBRERO  
2017**

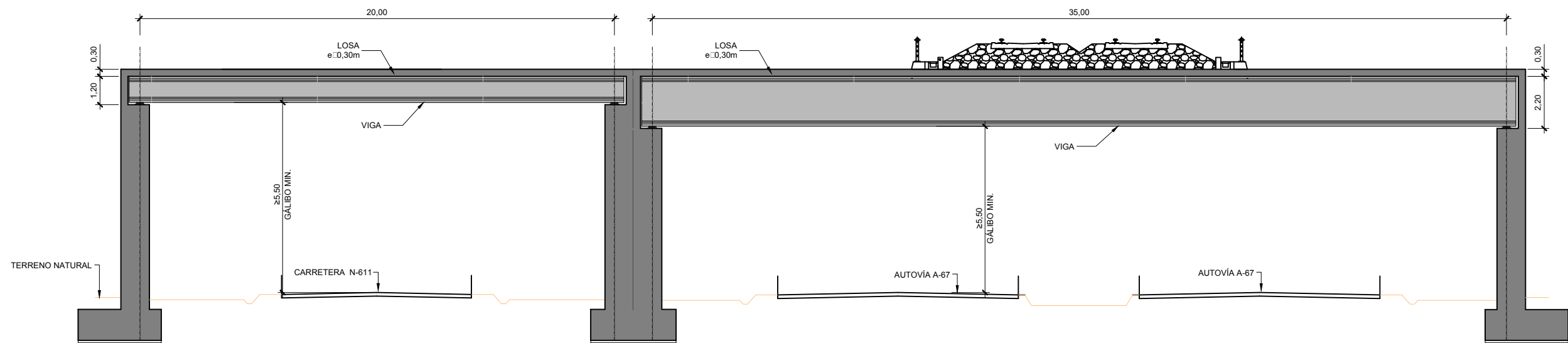
Nº DE PLANO:  
**6.2.4.2**  
Nº DE HOJA:  
**HOJA 2 DE 3**

TÍTULO DE PLANO:  
**ESTRUCTURAS  
ÁMBITO HERRERA - AGUILAR  
ALTERNATIVA AGUILAR ESTE. PÉRGOLAS  
PÉRGOLA SOBRE CARRETERA N-611**





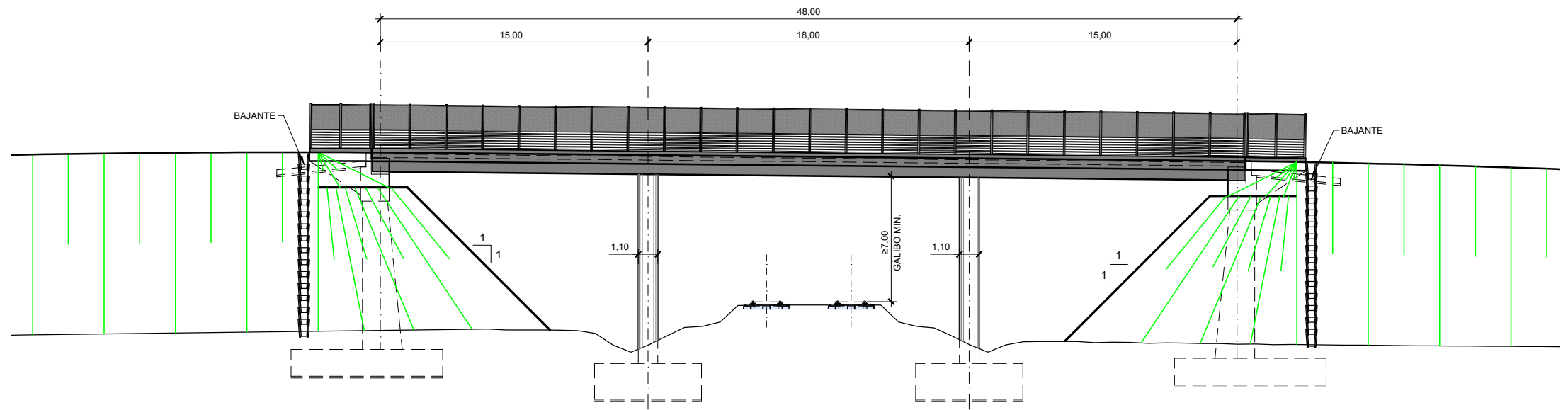
PLANTA  
ESCALA 1:1000



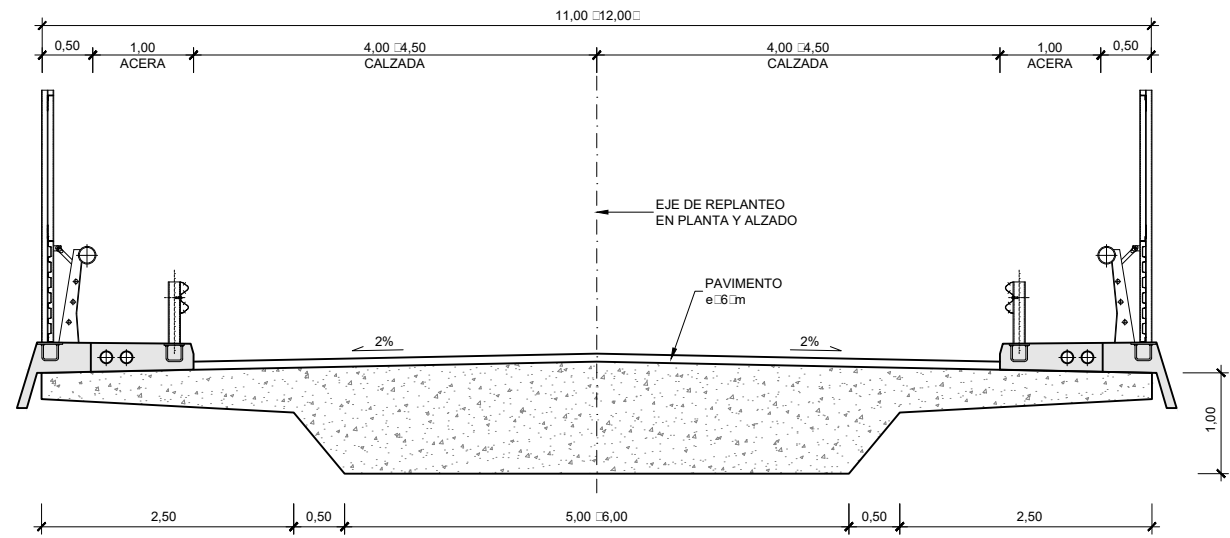
SECCIÓN TIPO  
ESCALA 1:200

Z:\Dropbox (DCTMASD)\Carpeta del equipo de DCTMASD\2017-06-PALENCIA - ALAR DEL REY (INECO)\TRABAJOS\6.2.4. AGUILAR ESTE\6.2.4.2. H03.03\_PÉRGOLA 87-730.dwg

 <p>MINISTERIO DE FOMENTO</p>	<p>SECRETARÍA DE ESTADO DE INFRAESTRUCTURAS, TRANSPORTE Y TURISMO</p> <p>SECRETARÍA GENERAL DE INFRAESTRUCTURAS</p>	TÍTULO PROYECTO:		ESCALA ORIGINAL: A1	FECHA:	Nº DE PLANO:	TÍTULO DE PLANO:
		<p>ESTUDIO INFORMATIVO DEL PROYECTO DE LA LÍNEA DE ALTA VELOCIDAD PALENCIA - ALAR DEL REY</p>		<p>1:1000</p> 	<p>FEBRERO 2017</p>	<p>6.2.4.2</p>	
		AUTOR DEL PROYECTO:		NUMÉRICA		Nº DE HOJA:	
						HOJA 3 DE 3	



ALZADO  
ESCALA 1:300



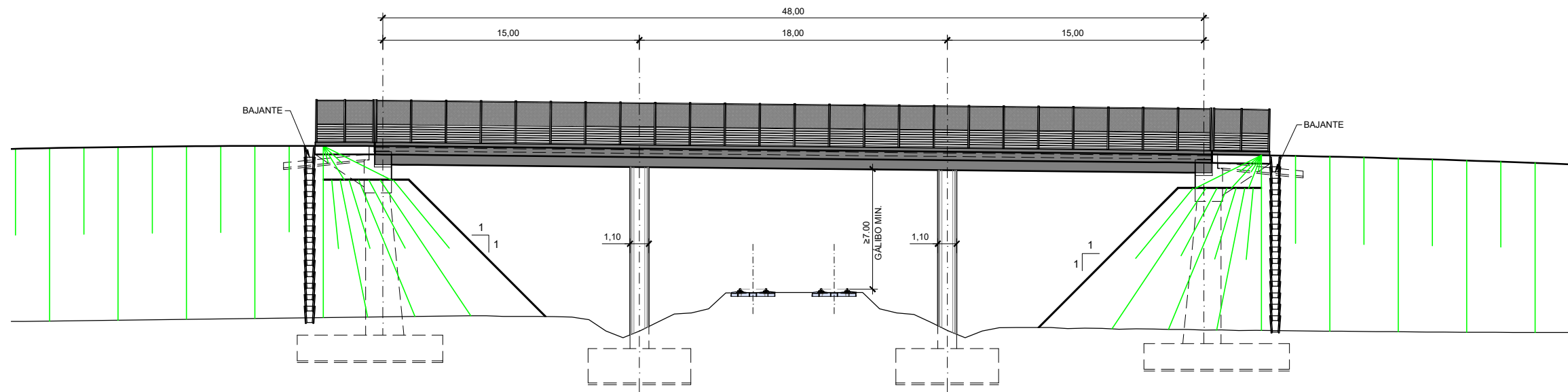
SECCIÓN TIPO  
ESCALA 1:75

PASO	P.□	VÍA
PS-6□5 □P-231	6□+585	CARRETERA P-231
PS-70.1 □P-230	70+1□5	CARRETERA P-230
PS-78.7 □P-230 (A-67)	78+740	CARRETERA P-233
PS-70.□□P-227	70+□40	CARRETERA P-227
PS-□2.7 □PP-6201	□2+745	CARRETERA PP-6201

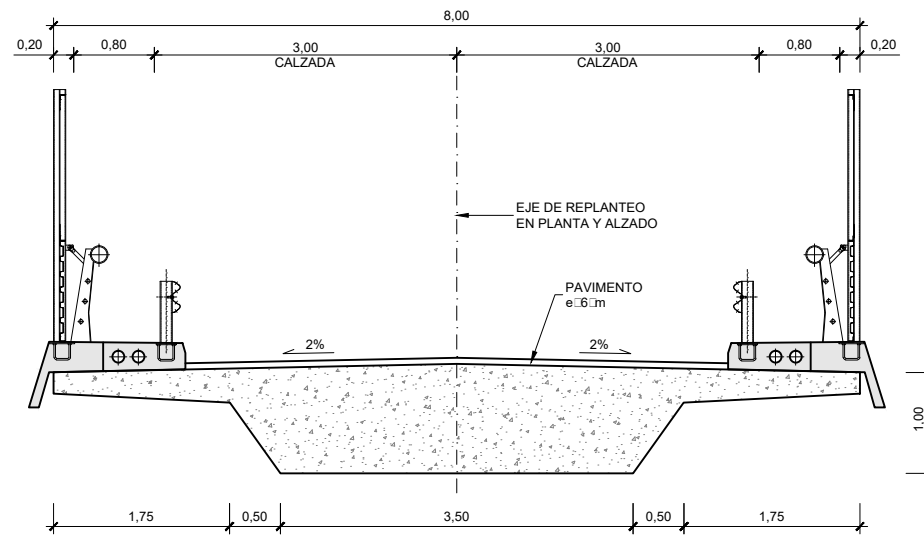
NOTA:  
LA ANCHURA DEL TABLERO A ADOPTAR SERÁ:  
- CARRETERAS PROVINCIALES 12,00m.  
- CARRETERAS AUTONÓMICAS 11,00m.

Z:\Dropbox (DCTMASD)\Carpeta del equipo de DCTMASD\2017-06-PALENCIA - ALAR DEL REY (INECO)\TRABAJO\6.2.4.3 AGUILAR ESTE\6.2.4.3.H01.02\_PASOS SUPERIORES CTRA.dwg

 <p>MINISTERIO DE FOMENTO</p>	<p>SECRETARÍA DE ESTADO DE INFRAESTRUCTURAS, TRANSPORTE Y TURISMO</p> <p>SECRETARÍA GENERAL DE INFRAESTRUCTURAS</p>	TÍTULO PROYECTO:	AUTOR DEL PROYECTO:	ESCALA ORIGINAL: A1	FECHA:	Nº DE PLANO:	TÍTULO DE PLANO:
		<p>ESTUDIO INFORMATIVO DEL PROYECTO DE LA LÍNEA DE ALTA VELOCIDAD PALENCIA - ALAR DEL REY</p>		<p>INDICADAS</p>	<p>FEBRERO 2017</p>	<p>6.2.4.3</p>	<p>ESTRUCTURAS ÁMBITO HERRERA - AGUILAR ALTERNATIVA AGUILAR-ESTE. PASOS SUPERIORES PASO SUPERIOR DE CARRETERA</p>
				NUMÉRICA	GRÁFICA	Nº DE HOJA:	
						HOJA 1 DE 2	

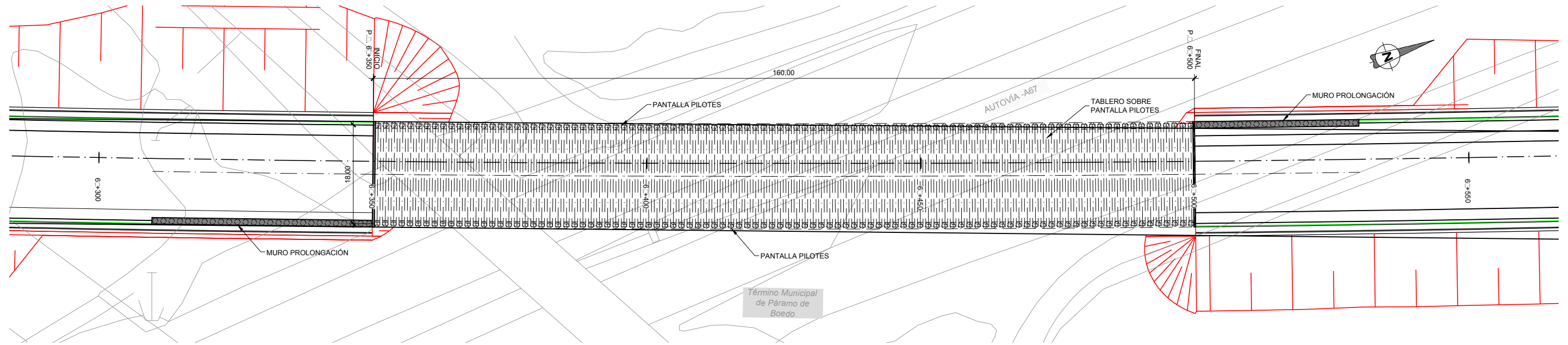


ALZADO  
ESCALA 1:300

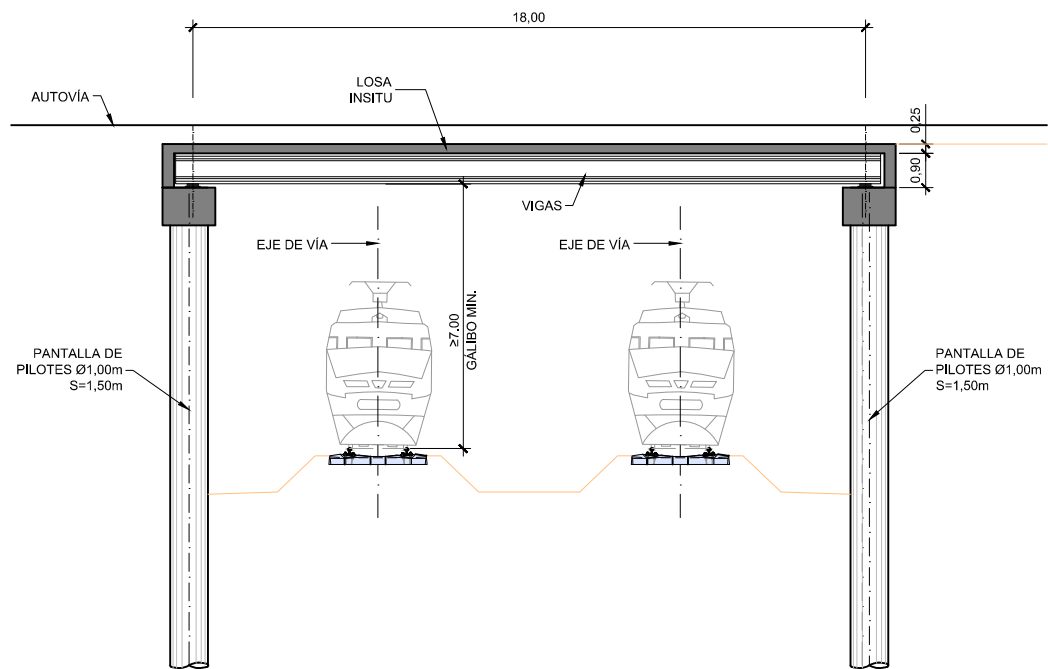


SECCIÓN TIPO  
ESCALA 1:75

PASO	P.º	VÍA
PS-65.0	65+000	CAMINO
PS-67.4	67+465	CAMINO
PS-68.4	68+425	CAMINO (VÍA PECUARIA)
PS-72.8	72+8.0	CAMINO (VÍA PECUARIA)
PS-76.7	76+720	CAMINO (VÍA PECUARIA)
PS-78.5	78+550	CAMINO (VÍA PECUARIA)



PLANTA  
ESCALA 1:750



SECCIÓN TIPO  
ESCALA 1:200

Z:\Dropbox (DCTMASD)\Carpeta del equipo de DCTMASD\2017-06-PALENCIA - ALAR DEL REY (INECO)\TRABAJOS\6.2.4. AGUILAR ESTE\6.2.4.4. H01\_03\_PL6-350.dwg



SECRETARÍA DE ESTADO DE  
INFRAESTRUCTURAS, TRANSPORTE  
Y TURISMO  
  
SECRETARÍA GENERAL DE  
INFRAESTRUCTURAS

TÍTULO PROYECTO:  
**ESTUDIO INFORMATIVO DEL PROYECTO  
DE LA LÍNEA DE ALTA VELOCIDAD  
PALENCIA - ALAR DEL REY**

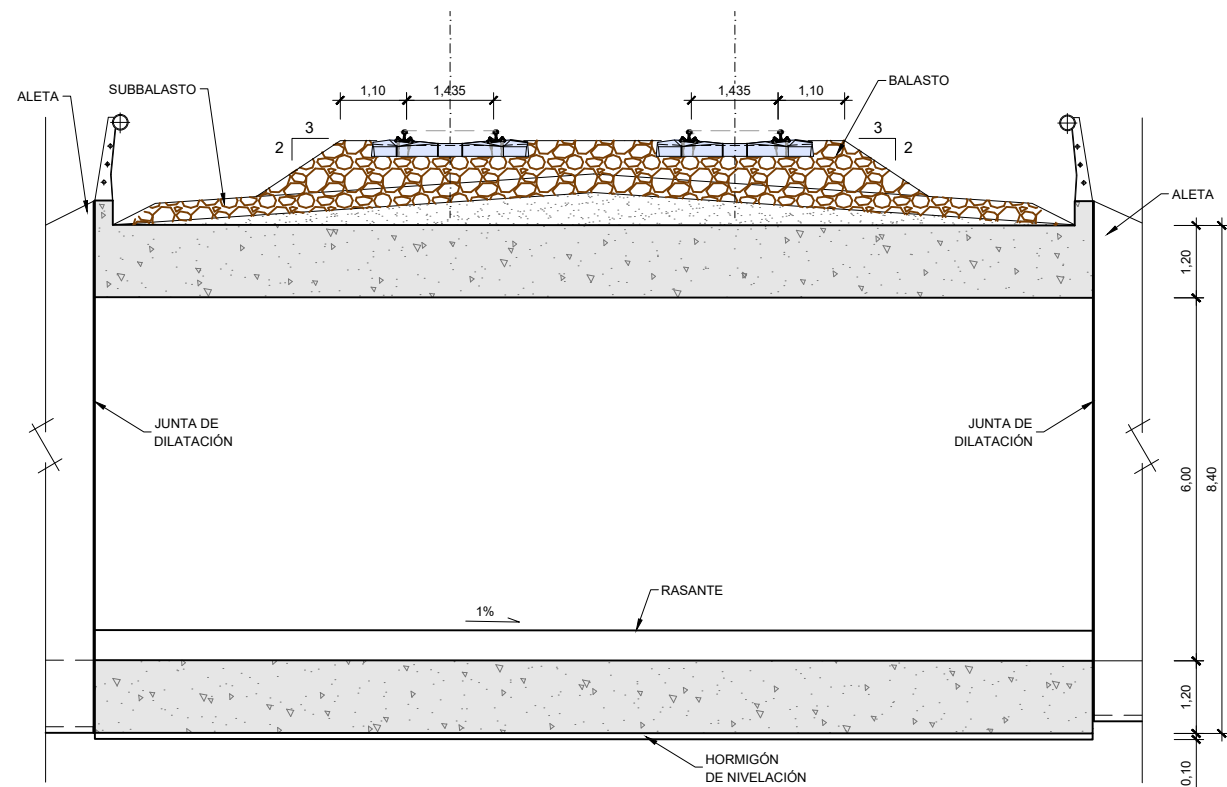
AUTOR DEL PROYECTO:  
**ineco**

ESCALA ORIGINAL: A1  
**INDICADAS**  
NUMÉRICA GRÁFICA

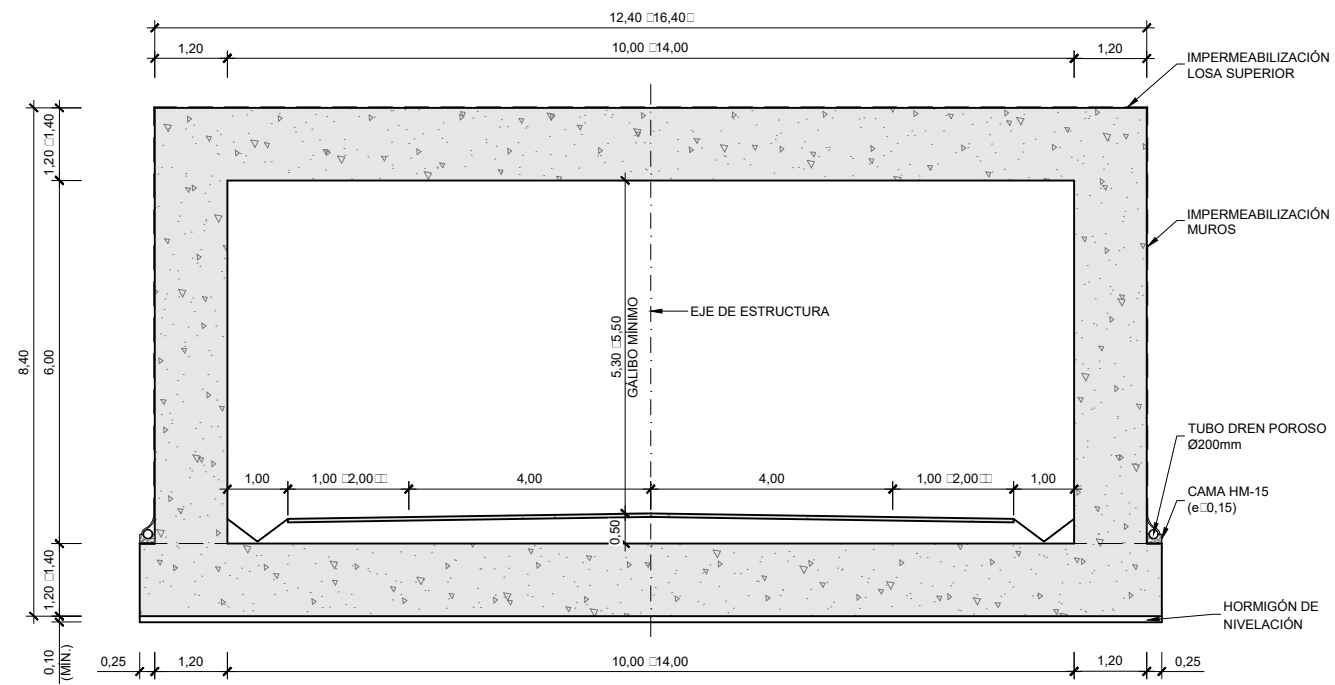
FECHA:  
**FEBRERO  
2017**

Nº DE PLANO:  
**6.2.4.4**  
Nº DE HOJA:  
HOJA 1 DE 3

TÍTULO DE PLANO:  
**ESTRUCTURAS  
ÁMBITO HERRERA - AGUILAR  
ALTERNATIVA AGUILAR-ESTE. PASOS INFERIORES  
PASO INFERIOR BAJO A-67**



ALZADO  
ESCALA 1:125



SECCIÓN TIPO  
ESCALA 1:125

NOTA:  
\* LAS CARRETERAS PROVINCIALES ADOPTARÁN UN GÁLBO HORIZONTAL LIBRE DE 10.00m. EN LAS CARRETERAS AUTONÓMICAS SE REALIZARÁN LAS MODIFICACIONES ESTRUCTURALES PERTINENTES PARA ALCANZAR LOS 14.00m.  
\*\* SOBRECANCHO EN CARRETERAS AUTONÓMICAS

PASO	P.±	VÍA
PI-87.8 ±PP-6200	87+885	CARRETERA PP-6200



SECRETARÍA DE ESTADO DE INFRAESTRUCTURAS, TRANSPORTE Y TURISMO  
SECRETARÍA GENERAL DE INFRAESTRUCTURAS

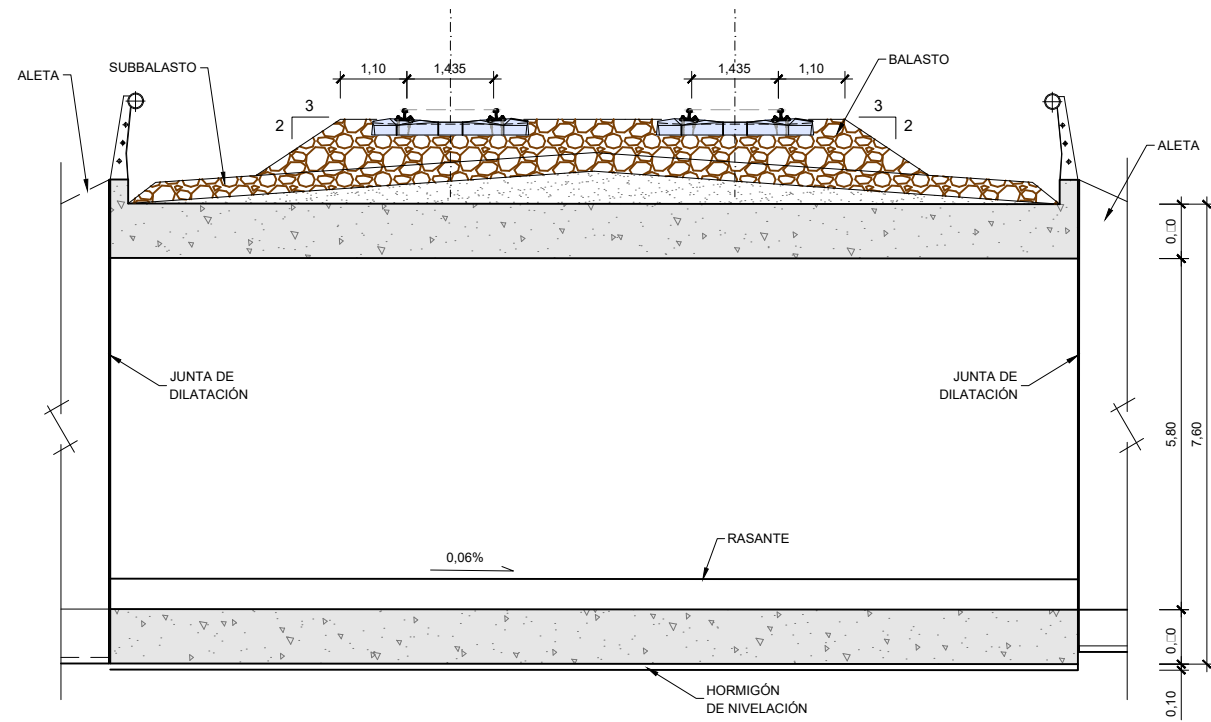
TÍTULO PROYECTO:  
**ESTUDIO INFORMATIVO DEL PROYECTO DE LA LÍNEA DE ALTA VELOCIDAD PALENCIA - ALAR DEL REY**

AUTOR DEL PROYECTO:  
**ineco**

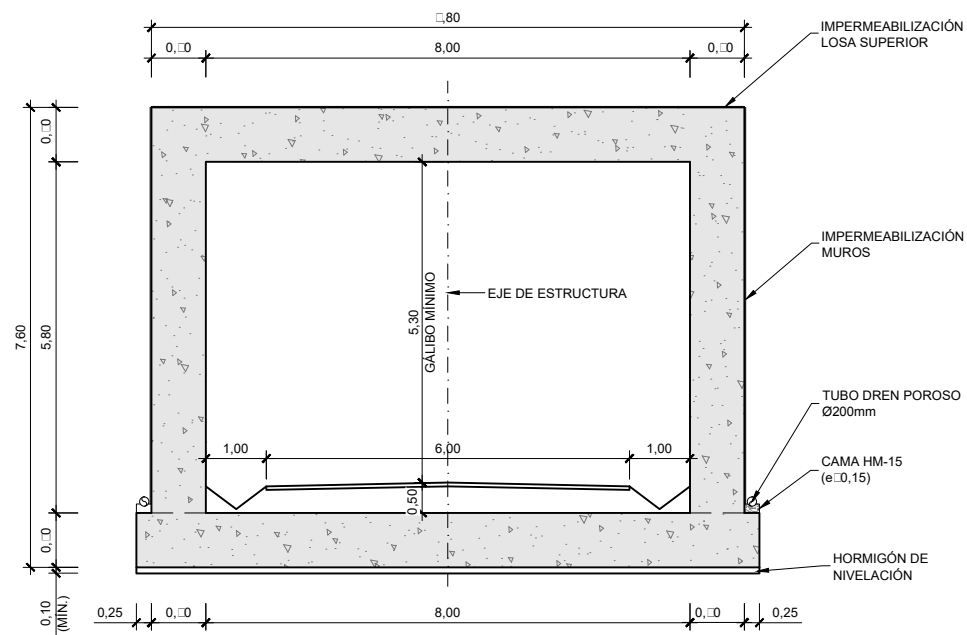
ESCALA ORIGINAL: A1  
1:125  
NUMÉRICA GRÁFICA

FECHA:  
FEBRERO 2017  
Nº DE PLANO:  
6.2.4.4  
Nº DE HOJA:  
HOJA 2 DE 3

TÍTULO DE PLANO:  
**ESTRUCTURAS ÁMBITO HERRERA - AGUILAR ALTERNATIVA AGUILAR-ESTE. PASOS INFERIORES PASO INFERIOR DE CARRETERA**

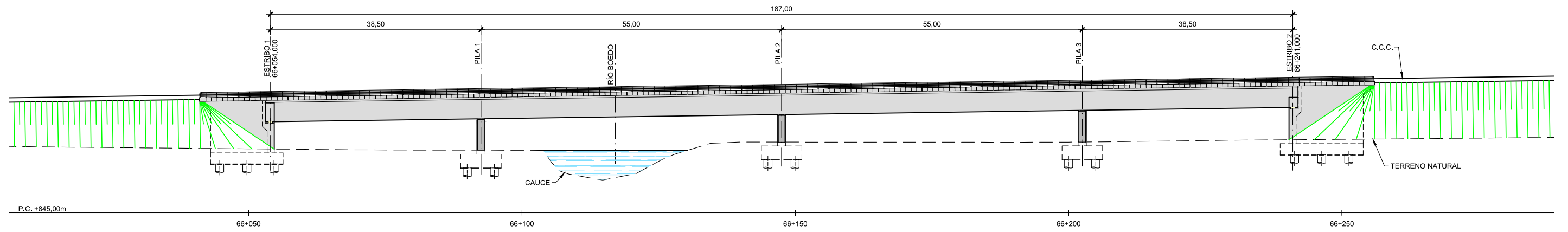


ALZADO  
ESCALA 1:125

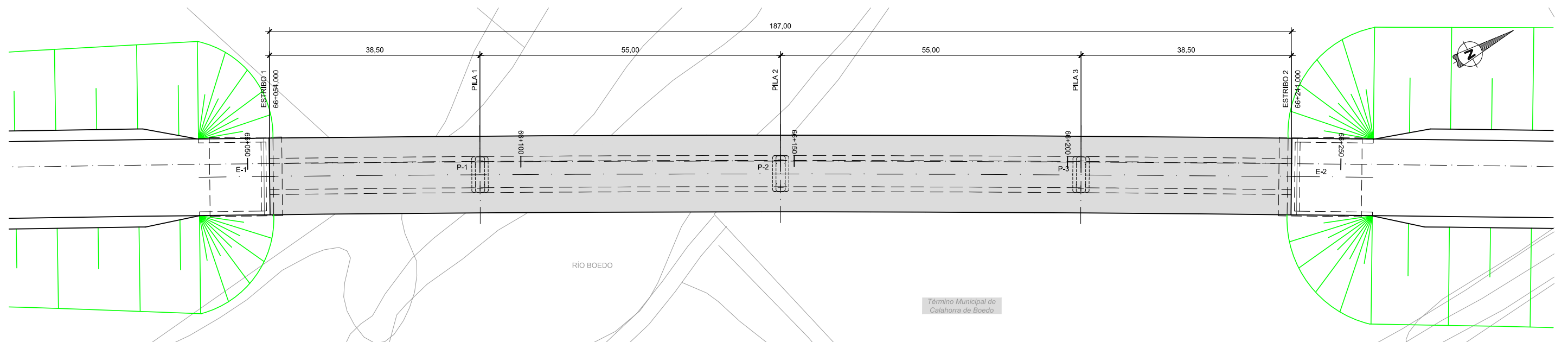


SECCIÓN TIPO  
ESCALA 1:125

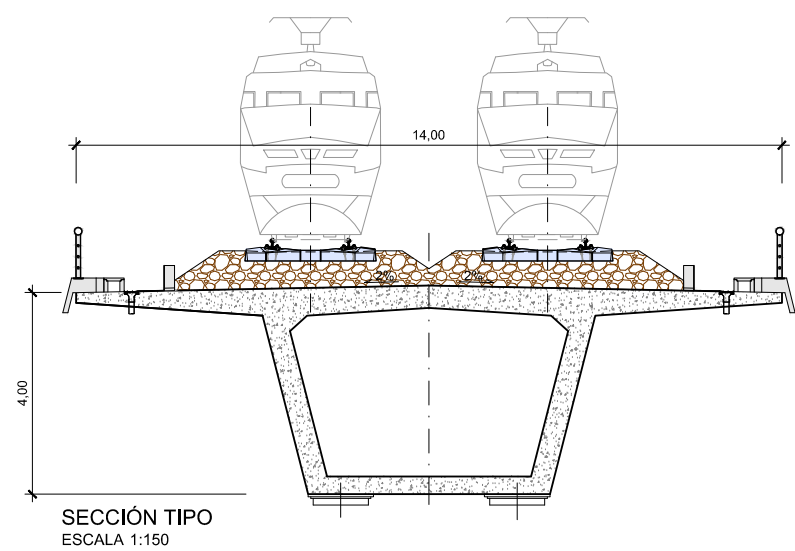
PASO	P.□	VÍA
PI-71.□	71+□25	CAMINO
PI-73.8	73+815	CAMINO
PI-75.3	75+3□0	CAMINO (VÍA PECUARIA)
PI-77.6	77+655	CAMINO (VÍA PECUARIA)
PI-7□.6	7□+665	CAMINO
PI-83.4	83+485	CAMINO
PI-85.1	85+180	CAMINO
PI-86.□	86+□15	CAMINO



ALZADO  
ESCALA 1:750



PLANTA  
ESCALA 1:750



SECCIÓN TIPO  
ESCALA 1:150

Z:\Dropbox (DCTMASD)\Carpeta del equipo de DCTMASDIE-2017 06-PALENCIA - ALAR DEL REY (INECO)\TRABAJO\6.2.5 AGUILAR OESTE\6.2.5.1.H01.08\_VIADUCTO RIO BOEDO.dwg

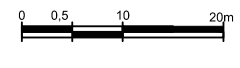


SECRETARÍA DE ESTADO DE  
INFRAESTRUCTURAS, TRANSPORTE  
Y VIVIENDA  
SECRETARÍA GENERAL DE  
INFRAESTRUCTURAS

TÍTULO PROYECTO:  
**ESTUDIO INFORMATIVO DEL PROYECTO  
DE LA LÍNEA DE ALTA VELOCIDAD  
PALENCIA - ALAR DEL REY**

AUTOR DEL PROYECTO:  
**ineco**

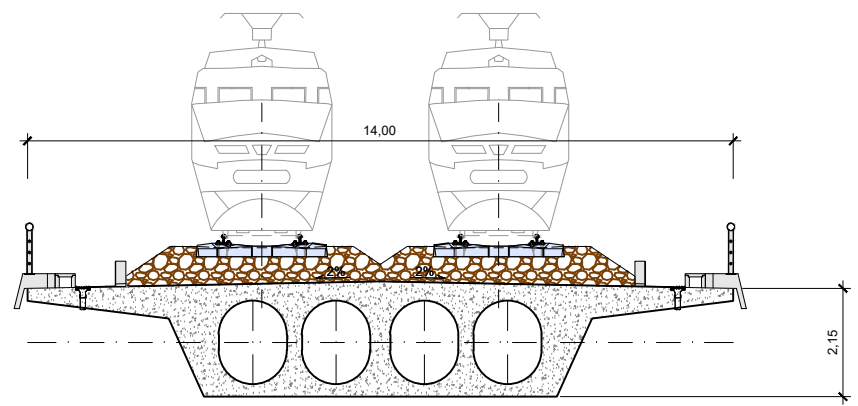
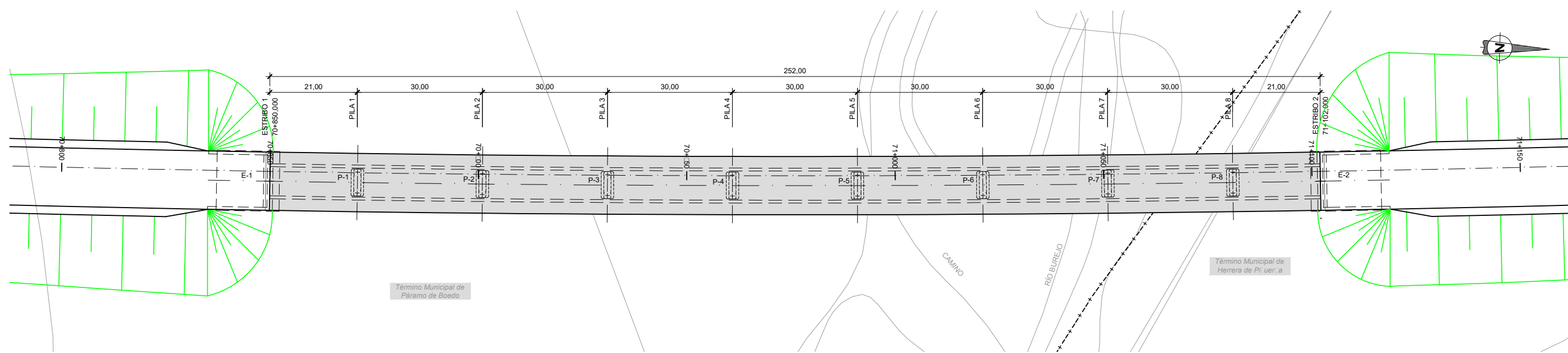
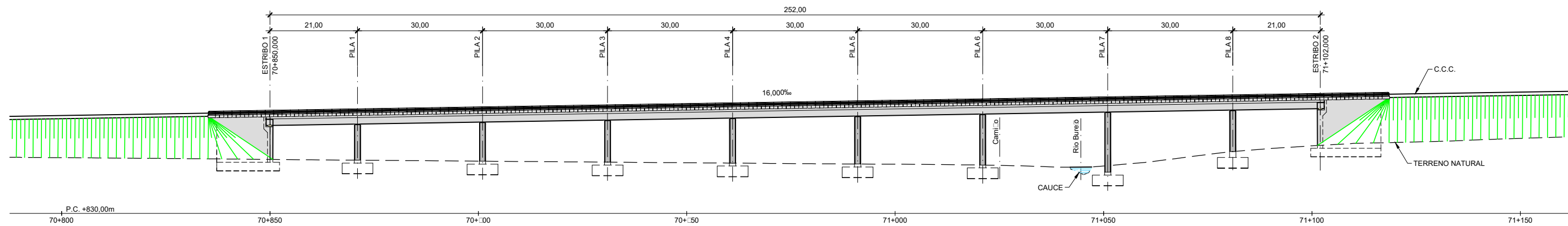
ESCALA ORIGINAL A1  
**1:750**  
NUMÉRICA  
GRÁFICA



FECHA:  
**FEBRERO  
2017**

Nº DE PLANO:  
**6.2.5.1**  
Nº DE HOJA:  
**HOJA 1 DE 8**

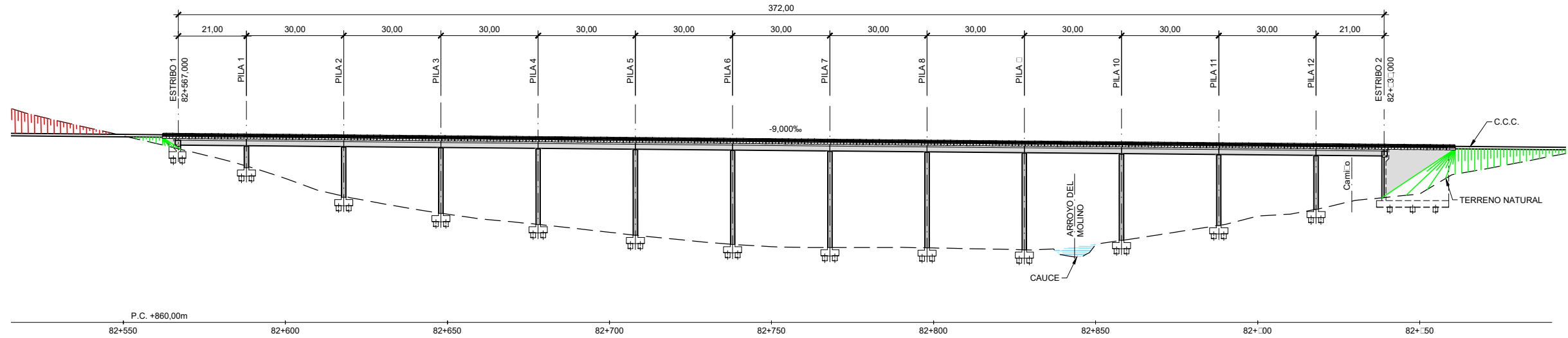
TÍTULO DE PLANO:  
**ESTRUCTURAS  
ÁMBITO HERRERA - AGUILAR  
ALTERNATIVA AGUILAR-OESTE. VIADUCTOS  
VIADUCTO SOBRE EL RIO BOEDO**



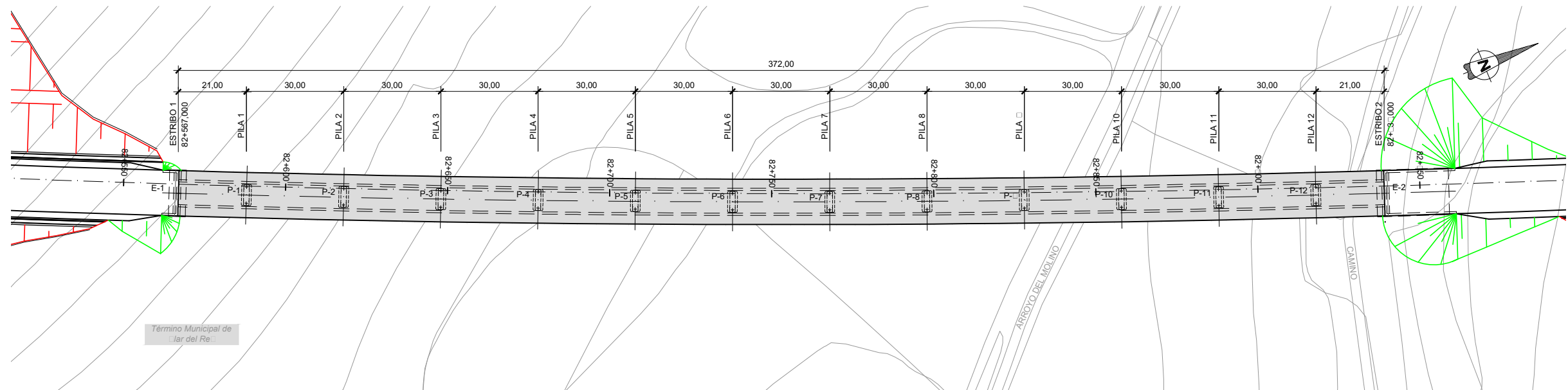
Z:\Dropbox (DCTMASD)\Carpeta del equipo de DCTMASDIE-2017 06-PALENCIA - ALAR DEL REY (INECO)\TRABAJOS\6.2.5 AGUILAR OESTE\6.2.5.1.H02.06\_VIADUCTO RIO BUREJO.dwg

 <p>MINISTERIO DE FOMENTO</p>	<p>SECRETARÍA DE ESTADO DE INFRAESTRUCTURAS, TRANSPORTE Y TURISMO</p> <p>SECRETARÍA GENERAL DE INFRAESTRUCTURAS</p>	<p>TÍTULO PROYECTO:</p> <p><b>ESTUDIO INFORMATIVO DEL PROYECTO DE LA LÍNEA DE ALTA VELOCIDAD PALENCIA - ALAR DEL REY</b></p>	<p>AUTOR DEL PROYECTO:</p> 	<p>ESCALA ORIGINAL: A1</p> <p>1:1000</p>  <p>NUMÉRICA GRÁFICA</p>	<p>FECHA:</p> <p>FEBRERO 2017</p>	<p>Nº DE PLANO:</p> <p>6.2.5.1</p>	<p>TÍTULO DE PLANO:</p> <p><b>ESTRUCTURAS ÁMBITO HERRERA - AGUILAR ALTERNATIVA AGUILAR-OESTE. VIADUCTOS VIADUCTO SOBRE EL RIO BUREJO</b></p>
						<p>Nº DE HOJA:</p> <p>HOJA 2 DE 8</p>	

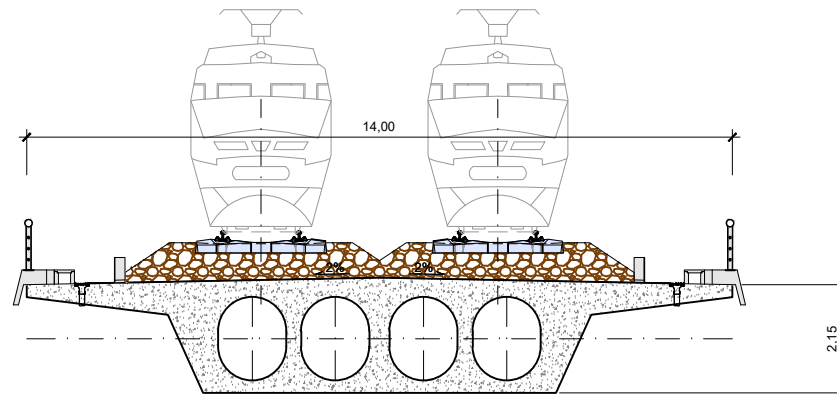




ALZADO  
ESCALA 1:1500



PLANTA  
ESCALA 1:1500



SECCIÓN TIPO  
ESCALA 1:150

Z:\Dropbox (DCTMASD)\Carpeta del equipo de DCTMASDIE-2017 06-PALENCIA - ALAR DEL REY (INECO)\TRABAJO 6.2.5 AGUILAR OESTE\6.2.5.1\_H03\_06\_VIA DUCTO ARROYO MOLINO.dwg



SECRETARÍA DE ESTADO DE  
INFRAESTRUCTURAS, TRANSPORTE  
Y TURISMO  
SECRETARÍA GENERAL DE  
INFRAESTRUCTURAS

TÍTULO PROYECTO:  
**ESTUDIO INFORMATIVO DEL PROYECTO  
DE LA LÍNEA DE ALTA VELOCIDAD  
PALENCIA - ALAR DEL REY**

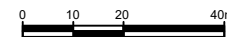
AUTOR DEL PROYECTO:



ESCALA ORIGINAL A1

1:1500

NUMÉRICA



GRÁFICA

FECHA:

FEBRERO  
2017

Nº DE PLANO:

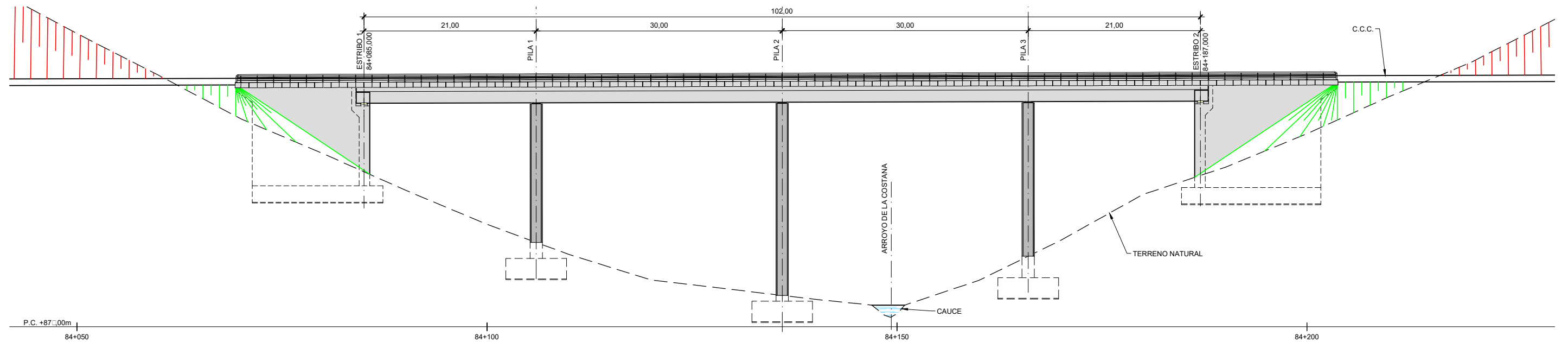
6.2.5.1

Nº DE HOJA:

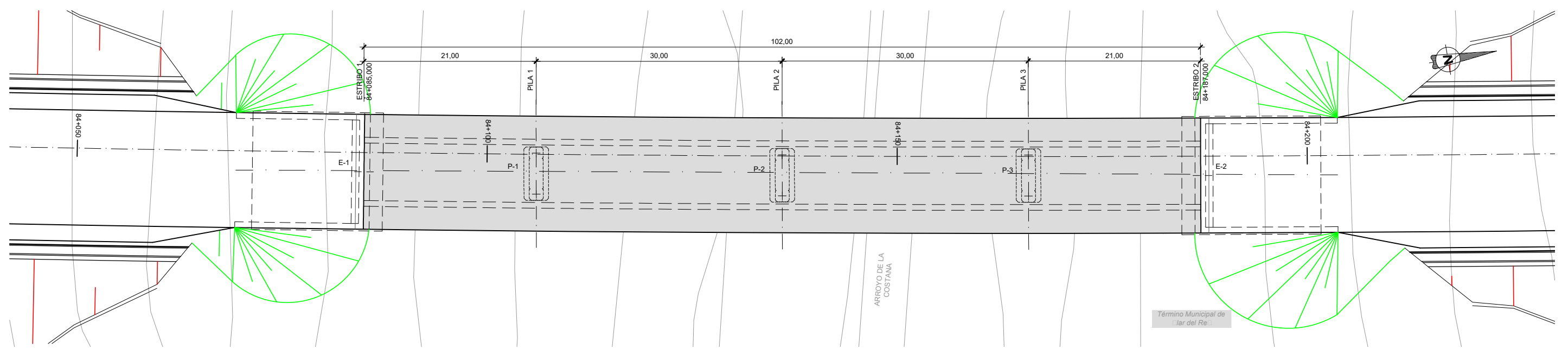
HOJA 3 DE 8

TÍTULO DE PLANO:

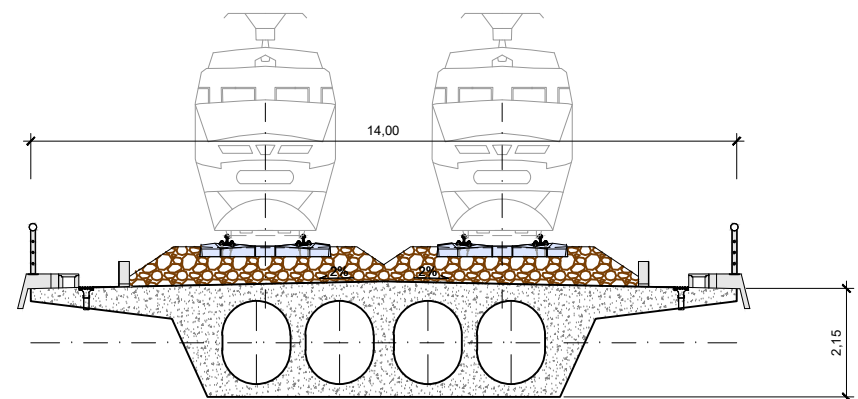
**ESTRUCTURAS  
ÁMBITO HERRERA - AGUILAR  
ALTERNATIVA AGUILAR-OESTE. VIADUCTOS  
VIADUCTO ARROYO MOLINO**



ALZADO  
ESCALA 1:500



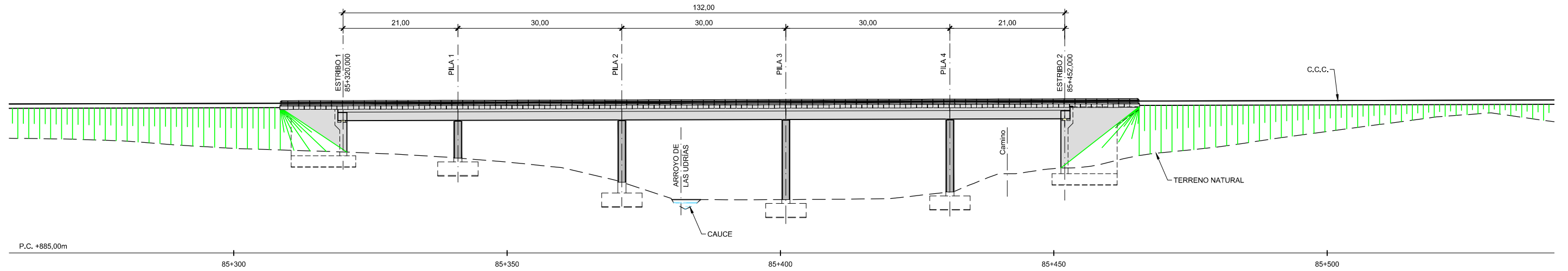
PLANTA  
ESCALA 1:500



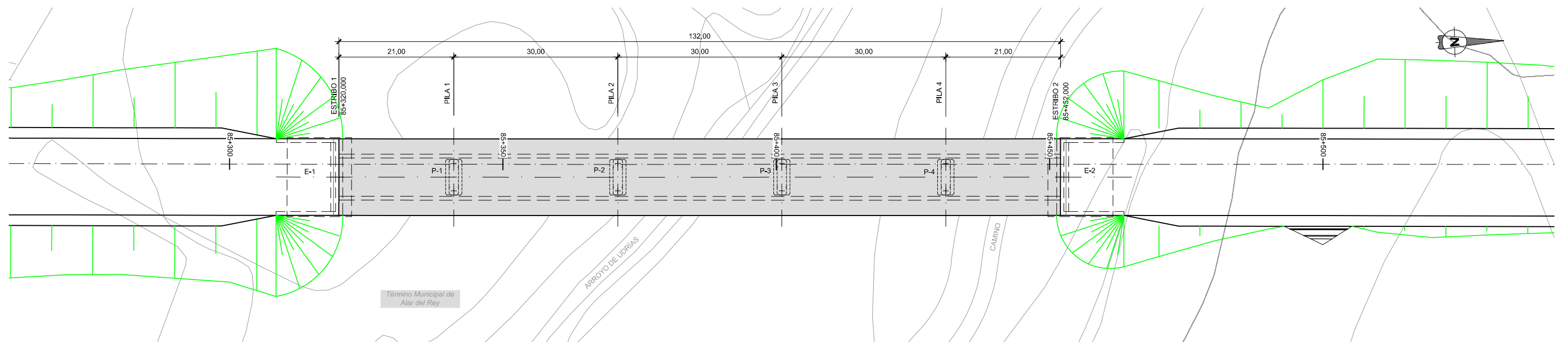
SECCIÓN TIPO  
ESCALA 1:150

Z:\Dropbox (DCTMASD)\Carpeta del equipo de DCTMASDIE-2017 06-PALENCIA - ALAR DEL REY (INECO)\TRABAJOS\2.5 AGUILAR OESTE\6.2.5.1.H04.06\_VIADUCTO ARROYO DE LA COSTANA.dwg

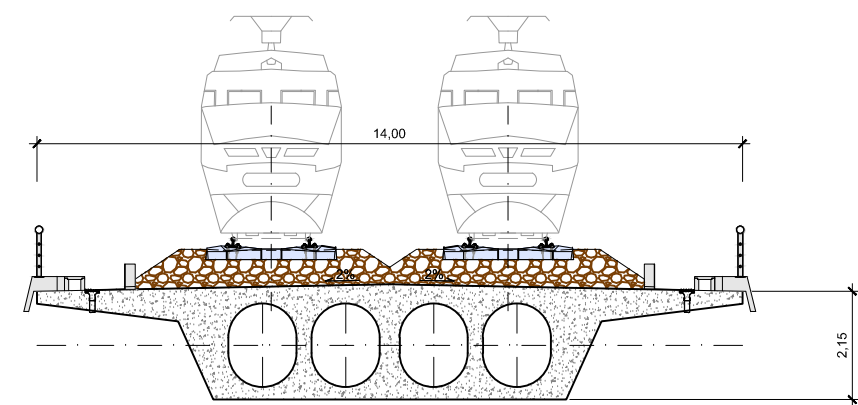
 <b>MINISTERIO DE FOMENTO</b> <small>SECRETARÍA DE ESTADO DE INFRAESTRUCTURAS, TRANSPORTE Y TURISMO</small> <small>SECRETARÍA GENERAL DE INFRAESTRUCTURAS</small>	<b>TÍTULO PROYECTO:</b> ESTUDIO INFORMATIVO DEL PROYECTO DE LA LÍNEA DE ALTA VELOCIDAD PALENCIA - ALAR DEL REY	<b>AUTOR DEL PROYECTO:</b> 	<b>ESCALA ORIGINAL:</b> A1 1:500 <small>NUMÉRICA</small>	<b>FECHA:</b> FEBRERO 2017	<b>Nº DE PLANO:</b> 6.2.5.1	<b>TÍTULO DE PLANO:</b> ESTRUCTURAS ÁMBITO HERRERA - AGUILAR ALTERNATIVA AGUILAR-OESTE. VIADUCTOS VIADUCTO SOBRE ARROYO DE LA COSTANA
					<b>Nº DE HOJA:</b> HOJA 4 DE 8	



ALZADO  
ESCALA 1:750



PLANTA  
ESCALA 1:750



SECCIÓN TIPO  
ESCALA 1:150

Z:\Dropbox (DCTMASD)\Carpeta del equipo de DCTMASDIE-2017\06-PALENCIA - ALAR DEL REY (INECO)\TRABAJOS\06.2.5.1.H05.08\_VIADUCTO ARROYO DE LAS UDRÍAS.dwg



SECRETARÍA DE ESTADO DE  
INFRAESTRUCTURAS, TRANSPORTE  
Y VIVIENDA  
SECRETARÍA GENERAL DE  
INFRAESTRUCTURAS

TÍTULO PROYECTO:  
**ESTUDIO INFORMATIVO DEL PROYECTO  
DE LA LÍNEA DE ALTA VELOCIDAD  
PALENCIA - ALAR DEL REY**

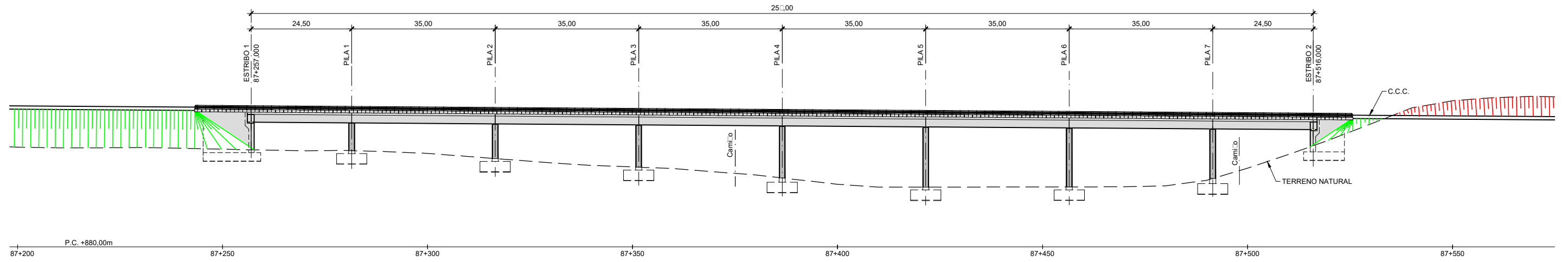
AUTOR DEL PROYECTO:  
**ineco**

ESCALA ORIGINAL A1  
**1:750**  
NUMÉRICA  
GRÁFICA

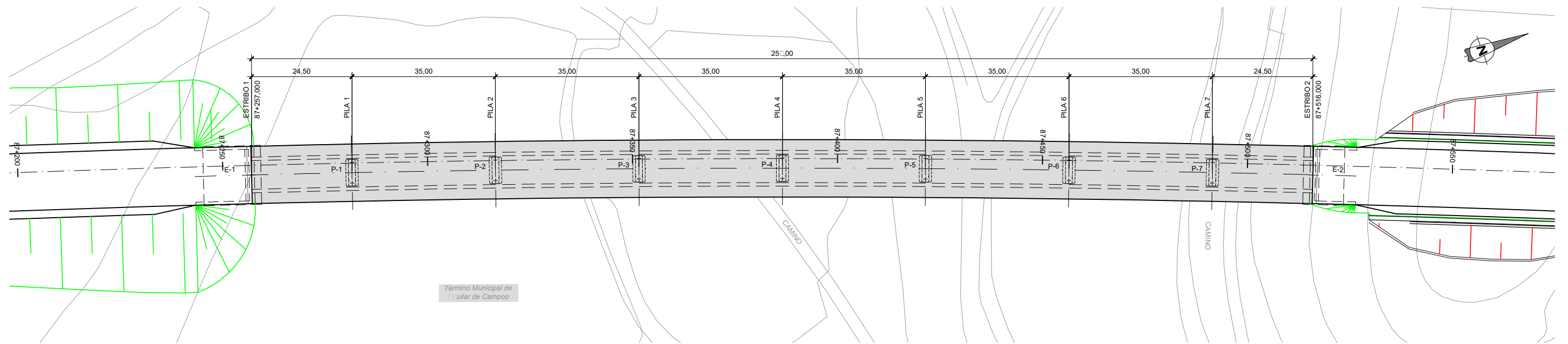
FECHA:  
**FEBRERO  
2017**

Nº DE PLANO:  
**6.2.5.1**  
Nº DE HOJA:  
**HOJA 5 DE 8**

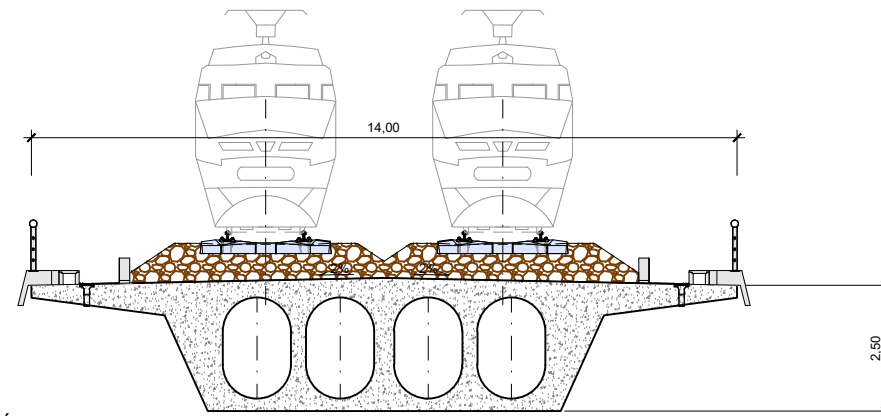
TÍTULO DE PLANO:  
**ESTRUCTURAS  
ÁMBITO HERRERA - AGUILAR  
ALTERNATIVA AGUILAR-OESTE. VIADUCTOS  
VIADUCTO SOBRE ARROYO DE LAS UDRÍAS**



ALZADO  
ESCALA 1:1000



PLANTA  
ESCALA 1:1000



SECCIÓN TIPO  
ESCALA 1:150

Z:\Dropbox (DCTMASD)\Carpeta del equipo de DCTMASDIE-2017 06-PALENCIA - ALAR DEL REY (INECO)\TRABAJOS\6.2.5 AGUILAR OESTE\6.2.5.1.H06.06\_VIADUCTO OLLEROS DEL PISUERGA.dwg



SECRETARÍA DE ESTADO DE  
INFRAESTRUCTURAS, TRANSPORTE  
Y TURISMO  
  
SECRETARÍA GENERAL DE  
INFRAESTRUCTURAS


TÍTULO PROYECTO:  
**ESTUDIO INFORMATIVO DEL PROYECTO  
DE LA LÍNEA DE ALTA VELOCIDAD  
PALENCIA - ALAR DEL REY**

AUTOR DEL PROYECTO:



ESCALA ORIGINAL A1

1:1000



NUMÉRICA

GRÁFICA

FECHA:

FEBRERO  
2017

Nº DE PLANO:

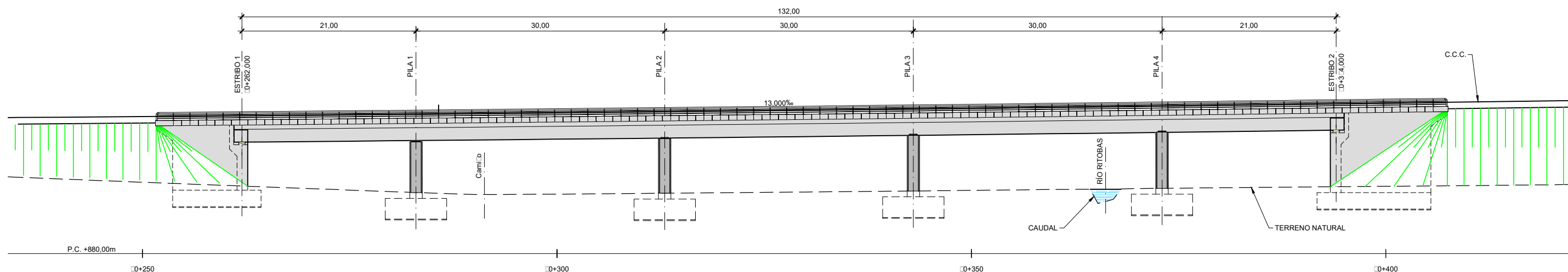
6.2.5.1

Nº DE HOJA:

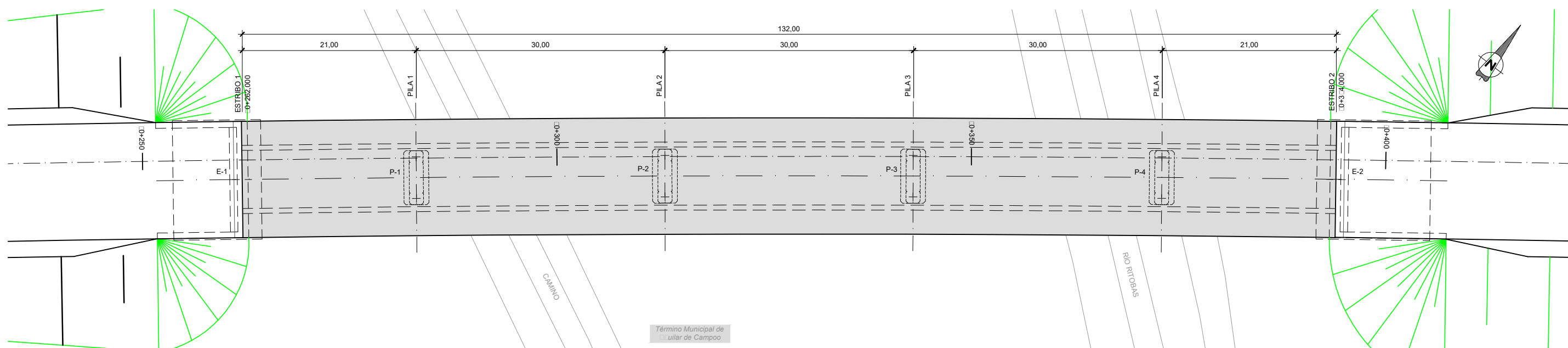
HOJA 6 DE 8

TÍTULO DE PLANO:

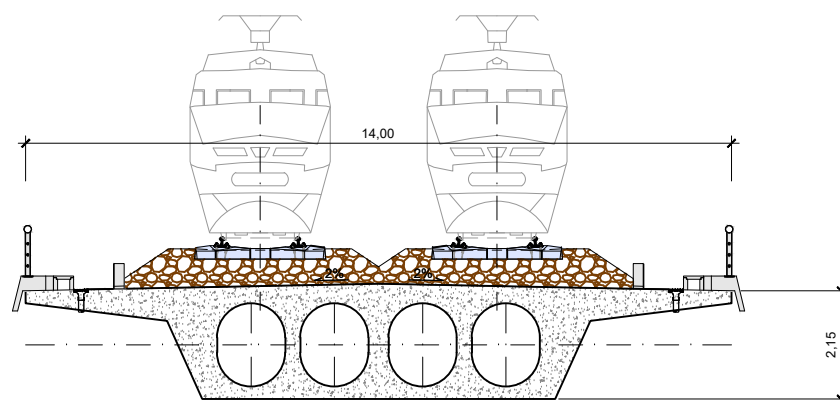
**ESTRUCTURAS  
ÁMBITO HERRERA - AGUILAR  
ALTERNATIVA AGUILAR-OESTE. VIADUCTOS  
VIADUCTO SOBRE OLLEROS DEL PISUERGA**



ALZADO  
ESCALA 1:500



PLANTA  
ESCALA 1:500



SECCIÓN TIPO  
ESCALA 1:150

Z:\Dropbox (DCTMASD)\Carpeta del equipo de DCTMASDIE-2017 06-PALENCIA - ALAR DEL REY (INECO)\TRABAJO 6.2.5 AGUILAR OESTE\6.2.5.1.H07.06\_VIADUCTO SOBRE RIO RITOBAS.dwg



SECRETARÍA DE ESTADO DE  
INFRAESTRUCTURAS, TRANSPORTE  
Y TURISMO  
  
SECRETARÍA GENERAL DE  
INFRAESTRUCTURAS

TÍTULO PROYECTO:  
**ESTUDIO INFORMATIVO DEL PROYECTO  
DE LA LÍNEA DE ALTA VELOCIDAD  
PALENCIA - ALAR DEL REY**

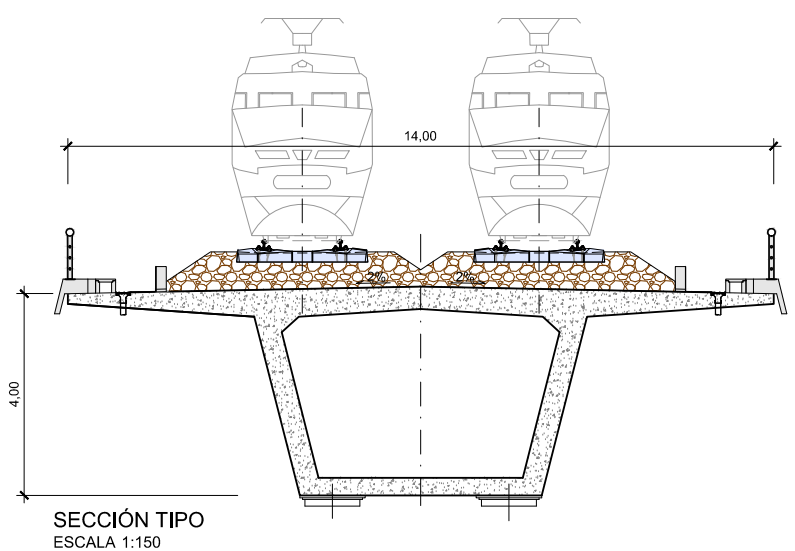
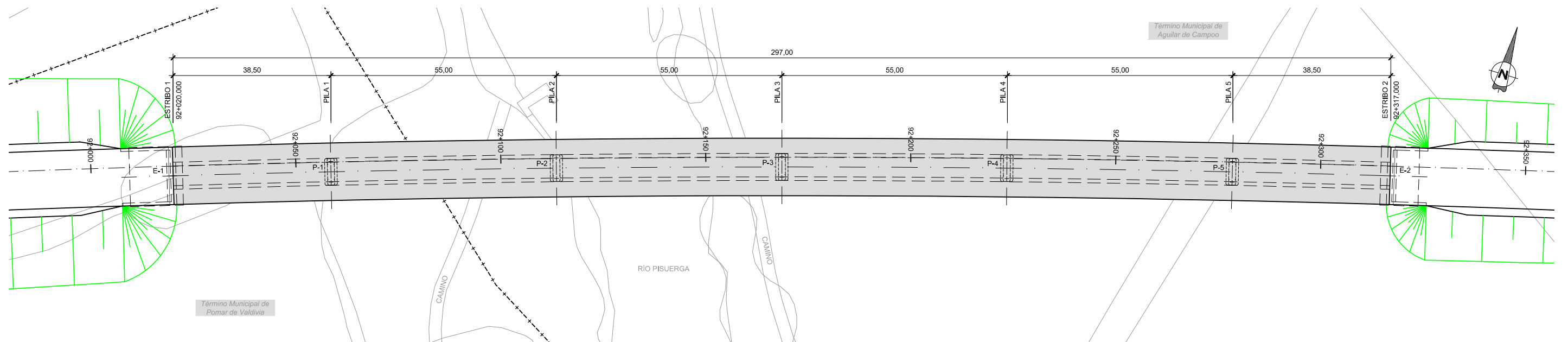
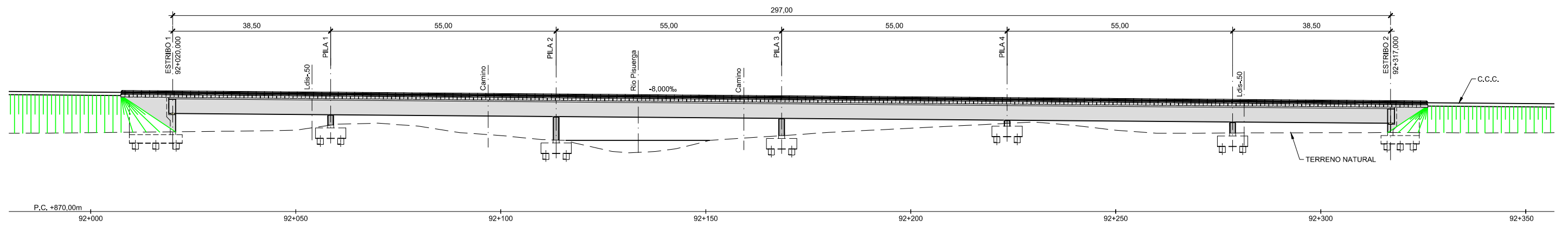
AUTOR DEL PROYECTO:

ESCALA ORIGINAL: A1  
**1:500**  
NUMÉRICA  
GRÁFICA

FECHA:  
**FEBRERO  
2017**

Nº DE PLANO:  
**6.2.5.1**  
Nº DE HOJA:  
**HOJA 7 DE 8**

TÍTULO DE PLANO:  
**ESTRUCTURAS  
ÁMBITO HERRERA - AGUILAR  
ALTERNATIVA AGUILAR-OESTE. VIADUCTOS  
VIADUCTO SOBRE EL RIO RITOBAS**



Z:\Dropbox (DCTMASD)\Carpeta del equipo de DCTMASDIE-2017 06-PALENCIA - ALAR DEL REY (INECO)\TRABAJOS\6.2.5 AGUILAR OESTE\6.2.5.1\_H06.08\_VIADUCTO SOBRE RIO PISUERGA.dwg



SECRETARÍA DE ESTADO DE INFRAESTRUCTURAS, TRANSPORTE Y VIVIENDA  
SECRETARÍA GENERAL DE INFRAESTRUCTURAS

TÍTULO PROYECTO:  
ESTUDIO INFORMATIVO DEL PROYECTO DE LA LÍNEA DE ALTA VELOCIDAD PALENCIA - ALAR DEL REY

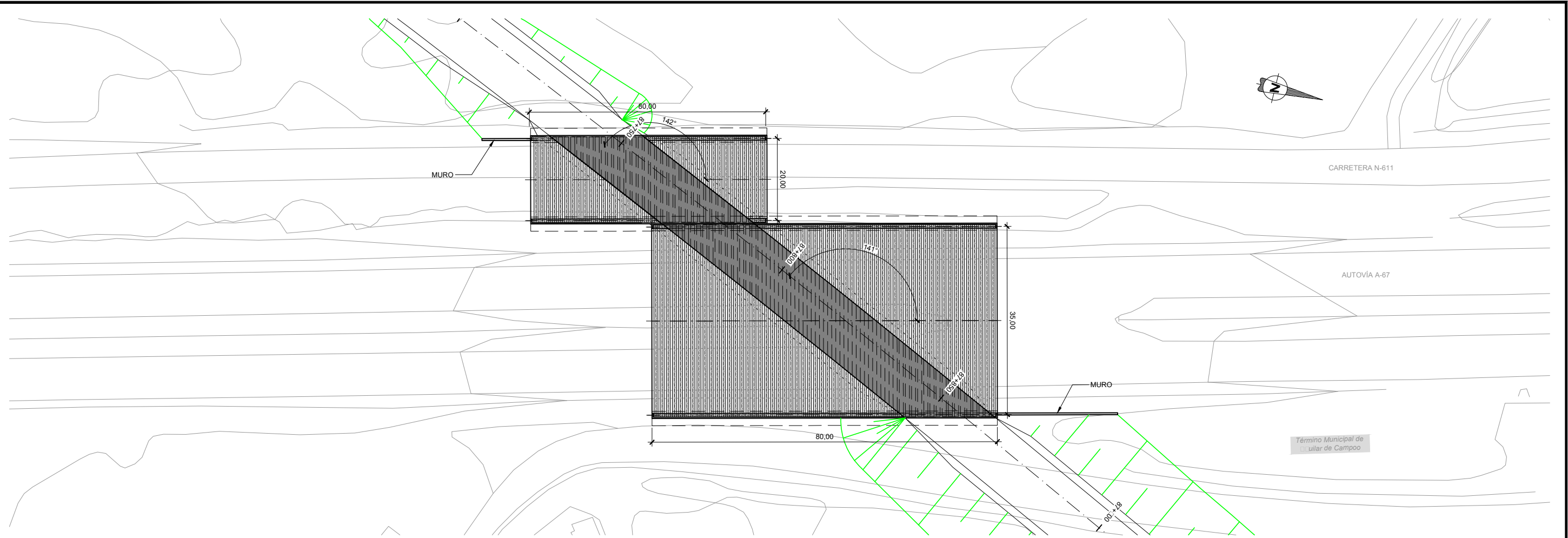
AUTOR DEL PROYECTO:

ESCALA ORIGINAL A1  
1:1000  
NUMÉRICA GRÁFICA

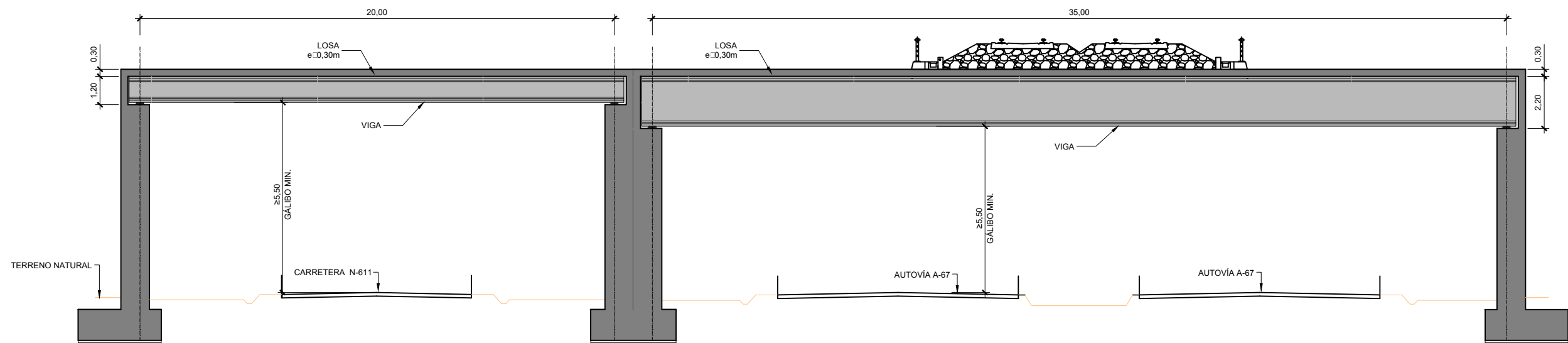
FECHA:  
FEBRERO 2017

Nº DE PLANO:  
6.2.5.1  
Nº DE HOJA:  
HOJA 8 DE 8

TÍTULO DE PLANO:  
ESTRUCTURAS  
ÁMBITO HERRERA - AGUILAR  
ALTERNATIVA AGUILAR-OESTE. VIADUCTOS  
VIADUCTO SOBRE EL RIO PISUERGA



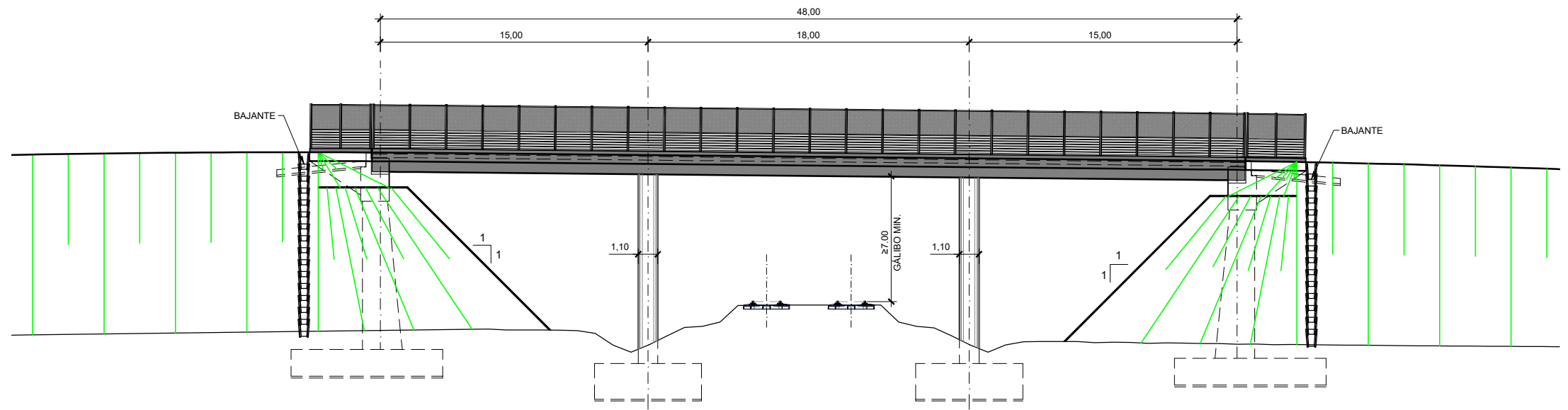
PLANTA  
ESCALA 1:1000



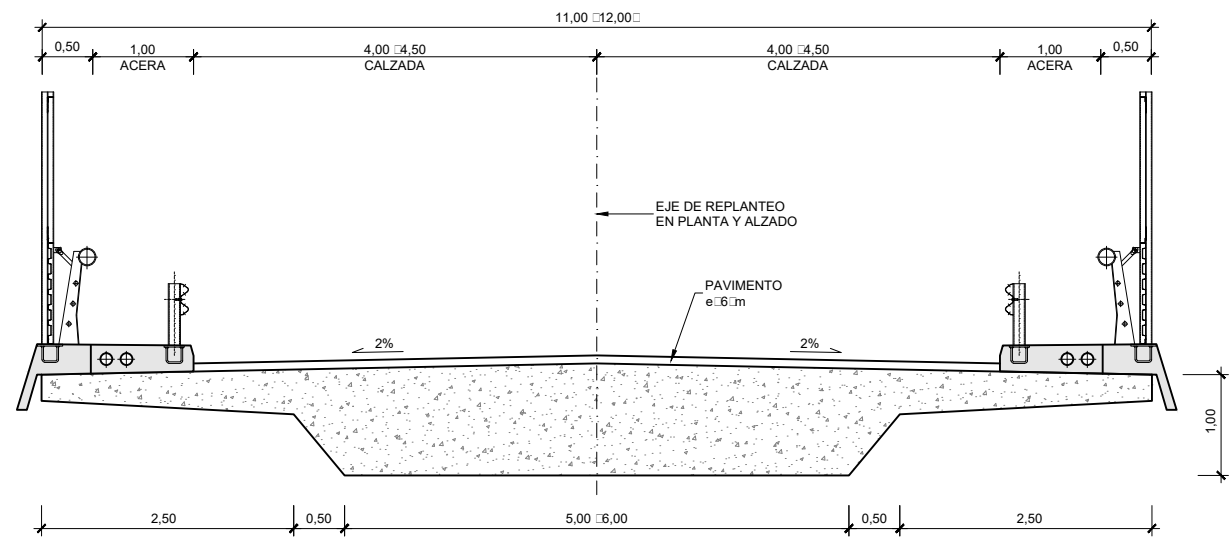
SECCIÓN TIPO  
ESCALA 1:200

Z:\Dropbox (DCTMASD)\Carpeta del equipo de DCTMASD\2017-06-PALENCIA - ALAR DEL REY (INECO)\TRABAJOS\6.2.5.AGUILAR OESTE\6.2.5.2.H01.01\_PERGOLA.87+735.dwg

 <p>MINISTERIO DE FOMENTO</p>	<p>SECRETARÍA DE ESTADO DE INFRAESTRUCTURAS, TRANSPORTE Y TURISMO</p> <p>SECRETARÍA GENERAL DE INFRAESTRUCTURAS</p>	TÍTULO PROYECTO:	AUTOR DEL PROYECTO:	ESCALA ORIGINAL: A1	FECHA:	Nº DE PLANO:	TÍTULO DE PLANO:
		<p>ESTUDIO INFORMATIVO DEL PROYECTO DE LA LÍNEA DE ALTA VELOCIDAD PALENCIA - ALAR DEL REY</p>		<p>1:1000</p> 	<p>FEBRERO 2017</p>	<p>6.2.5.2</p>	<p>ESTRUCTURAS ÁMBITO HERRERA - AGUILAR ALTERNATIVA AGUILAR OESTE. PÉRGOLAS PÉRGOLA SOBRE CARRETERA N-611 Y AUTOVÍA A-67</p>
				NUMÉRICA	GRÁFICA	Nº DE HOJA:	
						HOJA 1 DE 1	



ALZADO  
ESCALA 1:300



SECCIÓN TIPO  
ESCALA 1:75

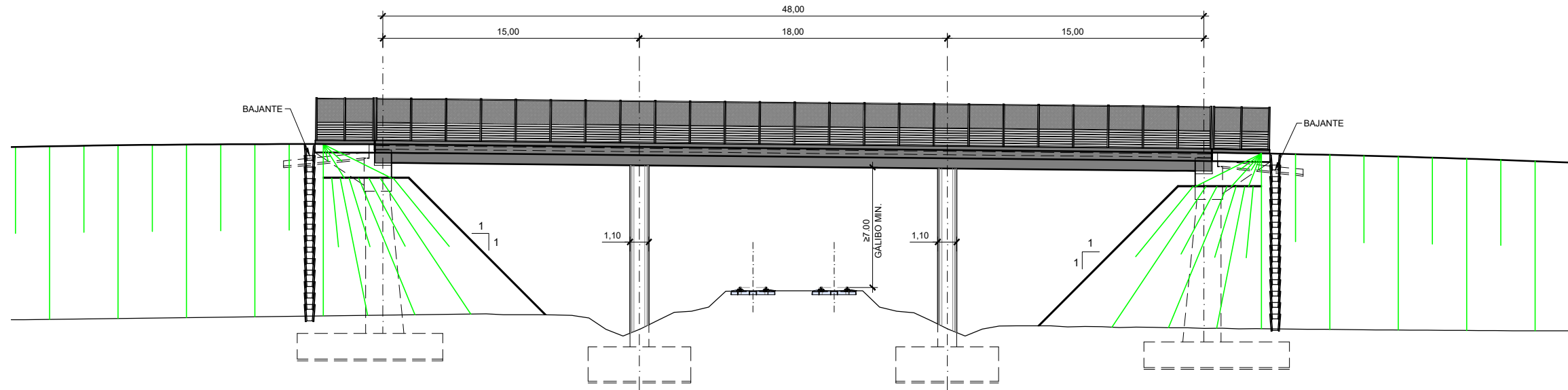
NOTA:  
LA ANCHURA DEL TABLERO A ADOPTAR SERÁ:  
- CARRETERAS PROVINCIALES 12,00m.  
- CARRETERAS AUTONÓMICAS 11,00m.

PASO	P.E.	VÍA
PS-6x4 P-230	6x410	CARRETERA P-230
PS-78.7 P-230 (A-67)	78+740	CARRETERA P-223
PS-2.7 PP-6201	2+745	CARRETERA PP-6201

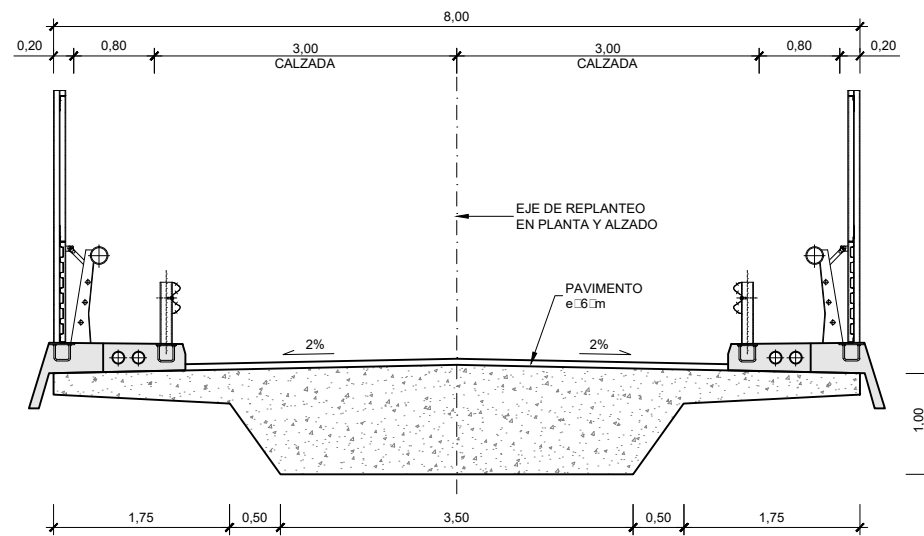
Z:\Dropbox (DCTMASD)\Carpeta del equipo de DCTMASD\2017-06-PALENCIA - ALAR DEL REY (INECO)\TRABAJOS\6.2.5.AGUILAR OESTE\6.2.5.101.02\_PASOS SUPERIORES CTRA.dwg

 <p>MINISTERIO DE FOMENTO</p>	<p>SECRETARÍA DE ESTADO DE INFRAESTRUCTURAS, TRANSPORTE Y TURISMO</p> <p>SECRETARÍA GENERAL DE INFRAESTRUCTURAS</p>	<p>TÍTULO PROYECTO:</p> <p><b>ESTUDIO INFORMATIVO DEL PROYECTO DE LA LÍNEA DE ALTA VELOCIDAD PALENCIA - ALAR DEL REY</b></p>	<p>AUTOR DEL PROYECTO:</p> 	<p>ESCALA ORIGINAL: A1</p> <p><b>INDICADAS</b></p> <p>NUMÉRICA GRÁFICA</p>	<p>FECHA:</p> <p><b>FEBRERO 2017</b></p>	<p>Nº DE PLANO:</p> <p><b>6.2.5.3</b></p> <p>Nº DE HOJA:</p> <p>HOJA 1 DE 2</p>	<p>TÍTULO DE PLANO:</p> <p><b>ESTRUCTURAS ÁMBITO HERRERA - AGUILAR ALTERNATIVA AGUILAR-OESTE. PASOS SUPERIORES PASO SUPERIOR DE CARRETERA</b></p>





ALZADO  
ESCALA 1:300



SECCIÓN TIPO  
ESCALA 1:75

PASO	P.□.	VÍA
PS-64.8	64+835	CAMINO
PS-67.2	67+270	CAMINO
PS-72.1	72+155	CAMINO (VÍA PECUARIA)
PS-73.1	73+100	CAMINO
PS-74.4	74+400	CAMINO
PS-75.5	75+570	CAMINO
PS-76.7	76+710	CAMINO (VÍA PECUARIA)
PS-7□.3	7□+385	CAMINO (VÍA PECUARIA)
PS-80.6	80+605	CAMINO
PS-84.5	84+550	CAMINO

Z:\Dropbox (DCTMASD)\Carpeta del equipo de DCTMASD\2017\06-PALENCIA - ALAR DEL REY (INECO)\TRABAJOS\6.2.5.AGUILAR OESTE\6.2.5.1.H02.02\_PASOS SUPERIORES CAMINO.dwg



SECRETARÍA DE ESTADO DE  
INFRAESTRUCTURAS, TRANSPORTE  
Y TURISMO  
SECRETARÍA GENERAL DE  
INFRAESTRUCTURAS

TÍTULO PROYECTO:  
**ESTUDIO INFORMATIVO DEL PROYECTO  
DE LA LÍNEA DE ALTA VELOCIDAD  
PALENCIA - ALAR DEL REY**

AUTOR DEL PROYECTO:  
**ineco**

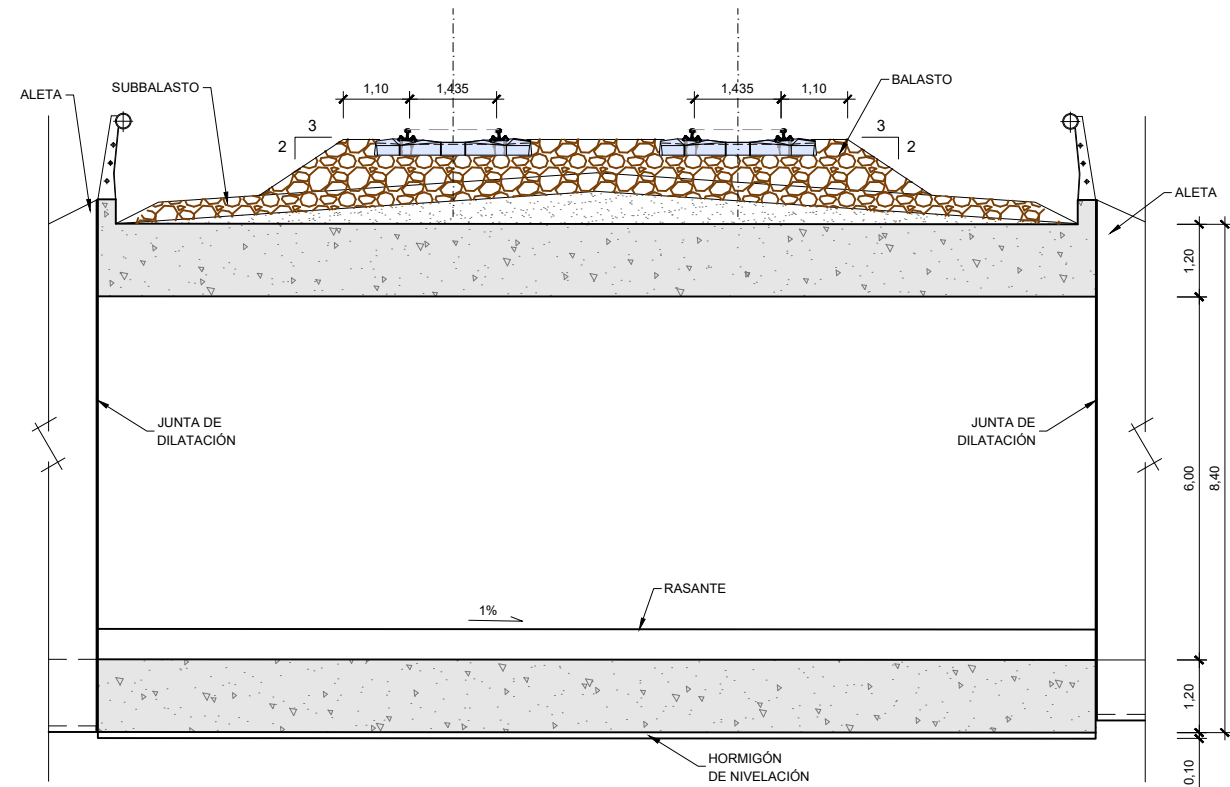
ESCALA ORIGINAL: A1  
**INDICADAS**  
NUMÉRICA GRÁFICA

FECHA:  
**FEBRERO  
2017**

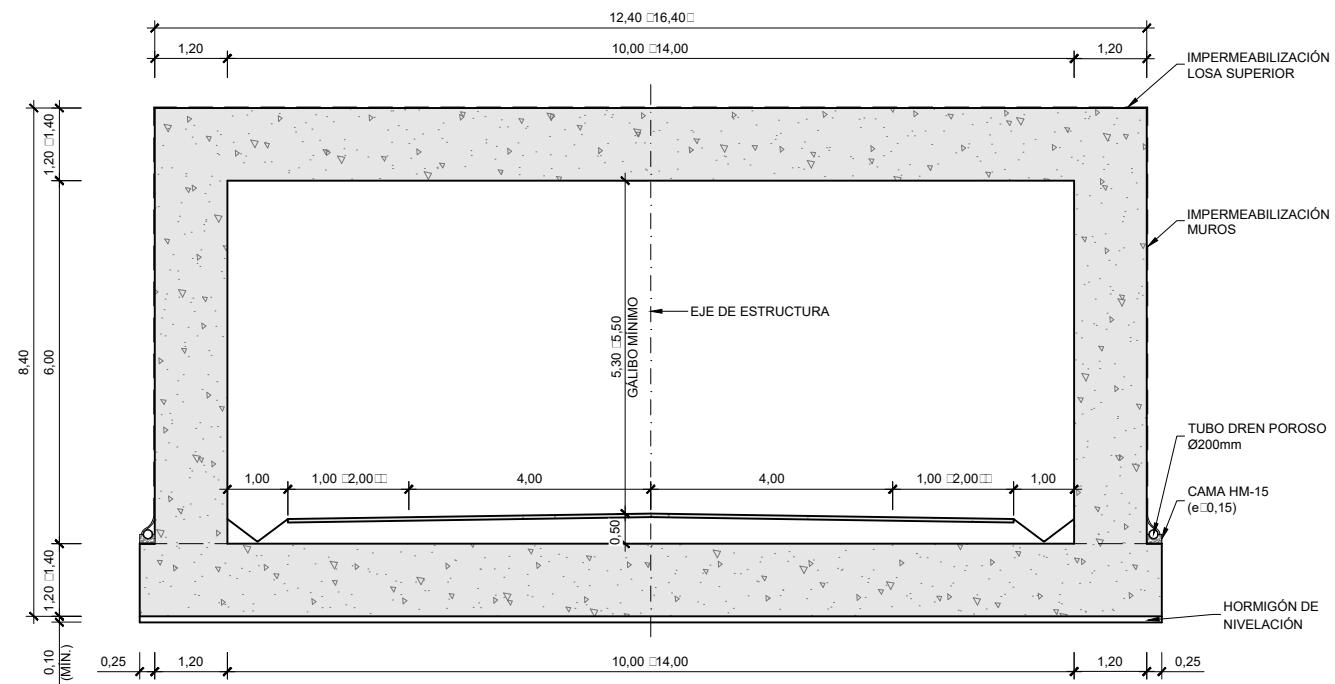
Nº DE PLANO:  
**6.2.5.3**  
Nº DE HOJA:  
HOJA 2 DE 2

TÍTULO DE PLANO:  
**ESTRUCTURAS  
ÁMBITO HERRERA - AGUILAR  
ALTERNATIVA AGUILAR-OESTE. PASOS SUPERIORES  
PASO SUPERIOR DE CAMINO**

Z:\Dropbox (DCTMASD)\Carpeta del equipo de DCTMASD\2017-06-PALENCIA - ALAR DEL REY (INECO)\TRABAJOS\6.2.5.AGUILAR OESTE\6.2.5.4.H01.02\_PASOS INFERIORES CTRA.dwg



ALZADO  
ESCALA 1:125



SECCIÓN TIPO  
ESCALA 1:125

NOTA:  
\* LAS CARRETERAS PROVINCIALES ADOPTARÁN UN GÁLBO HORIZONTAL LIBRE DE 10,00m. EN LAS CARRETERAS AUTONÓMICAS SE REALIZARÁN LAS MODIFICACIONES ESTRUCTURALES PERTINENTES PARA ALCANZAR LOS 14,00m.  
\*\* SOBRECANCHO EN CARRETERAS AUTONÓMICAS

PASO	P.±	VÍA
PI-68.5 P-231	68+500	CARRETERA P-231
PI-71.2 P-227	71+2:5	CARRETERA P-227
PI-78.8 P-223	78+8:5	CARRETERA P-223
PI-87.8 PP-6200	87+8:0	CARRETERA PP-6200
PI-0.6 PP-6202	0+610	CARRETERA PP-6202



SECRETARÍA DE ESTADO DE INFRAESTRUCTURAS, TRANSPORTE Y TURISMO  
SECRETARÍA GENERAL DE INFRAESTRUCTURAS

TÍTULO PROYECTO:  
**ESTUDIO INFORMATIVO DEL PROYECTO DE LA LÍNEA DE ALTA VELOCIDAD PALENCIA - ALAR DEL REY**

AUTOR DEL PROYECTO:



ESCALA ORIGINAL A1

1:125



NUMÉRICA

GRÁFICA

FECHA:

FEBRERO 2017

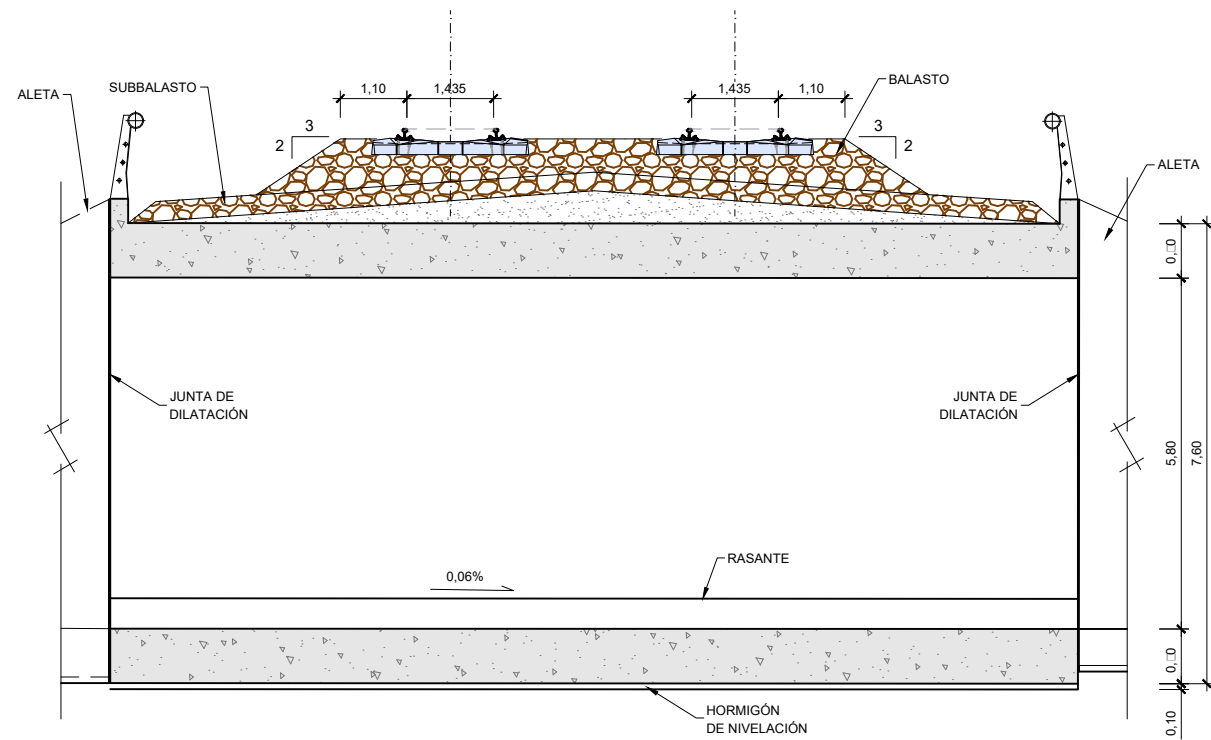
Nº DE PLANO:

6.2.5.4

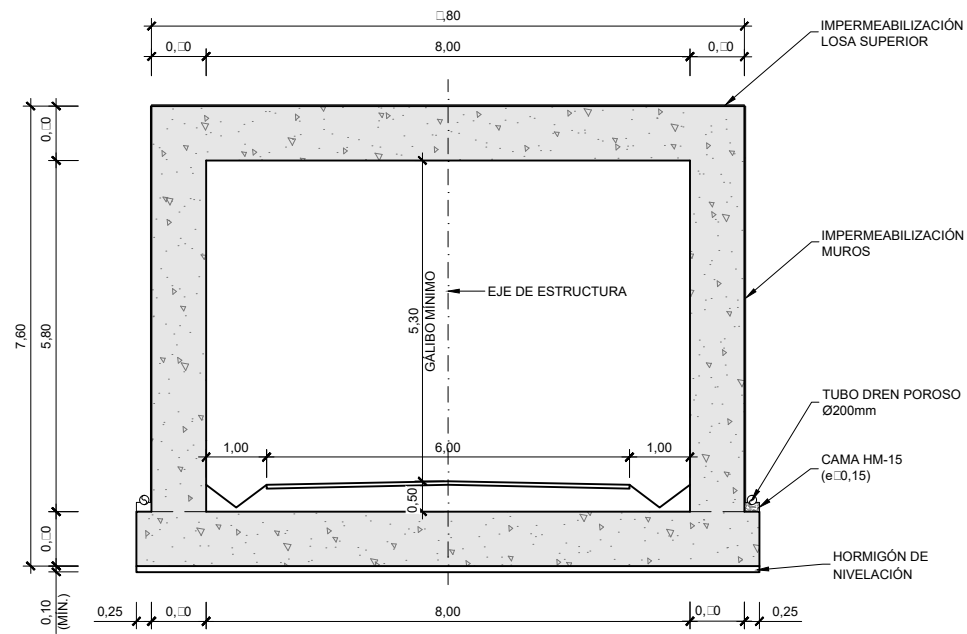
Nº DE HOJA:

HOJA 1 DE 2

TÍTULO DE PLANO:  
**ESTRUCTURAS ÁMBITO HERRERA - AGUILAR ALTERNATIVA AGUILAR-OESTE. PASOS INFERIORES PASO INFERIOR DE CARRETERA**



ALZADO  
ESCALA 1:125



SECCIÓN TIPO  
ESCALA 1:125

PASO	P.□	VÍA
PI-83.6	83+6.0	CAMINO DE CARREMOLINO
PI-85.2	85+200	CAMINO
PI-86.□	86+□.20	CAMINO

Z:\Dropbox (DCTMASD)\Carpeta del equipo de DCTMASD\2017\_06-PALENCIA - ALAR DEL REY (INECO)\TRABAJOS\6.2.5.AGUILAR OESTE\6.2.5.4.H02.02\_PASOS INFERIORES CAMINO.dwg

<p>MINISTERIO DE FOMENTO</p>	<p>SECRETARÍA DE ESTADO DE INFRAESTRUCTURAS, TRANSPORTE Y TURISMO</p> <p>SECRETARÍA GENERAL DE INFRAESTRUCTURAS</p>	TÍTULO PROYECTO:		ESCALA ORIGINAL: A1	FECHA:	Nº DE PLANO:	<p>TÍTULO DE PLANO:</p> <p>ESTRUCTURAS ÁMBITO HERRERA - AGUILAR ALTERNATIVA AGUILAR-OESTE. PASOS INFERIORES PASO INFERIOR DE CAMINO</p>
		ESTUDIO INFORMATIVO DEL PROYECTO DE LA LÍNEA DE ALTA VELOCIDAD PALENCIA - ALAR DEL REY		1:125	FEBRERO 2017	6.2.5.4	
						Nº DE HOJA:	
				NUMÉRICA	GRÁFICA	HOJA 2 DE 2	