

P:\2015\152098\02_dcc_tecnica\02_03_Ejecución\DELINACIÓN\03_Est_Básico\V001\Doc_2_Planos\7_1.1_Mave_Este_Túnel_4.1.dwg



SECRETARÍA DE ESTADO DE
INFRAESTRUCTURAS, TRANSPORTE
Y VIVIENDA

SECRETARÍA GENERAL DE
INFRAESTRUCTURAS

TÍTULO PROYECTO:
**ESTUDIO INFORMATIVO DEL PROYECTO
DE LA LÍNEA DE ALTA VELOCIDAD
PALENCIA - ALAR DEL REY**

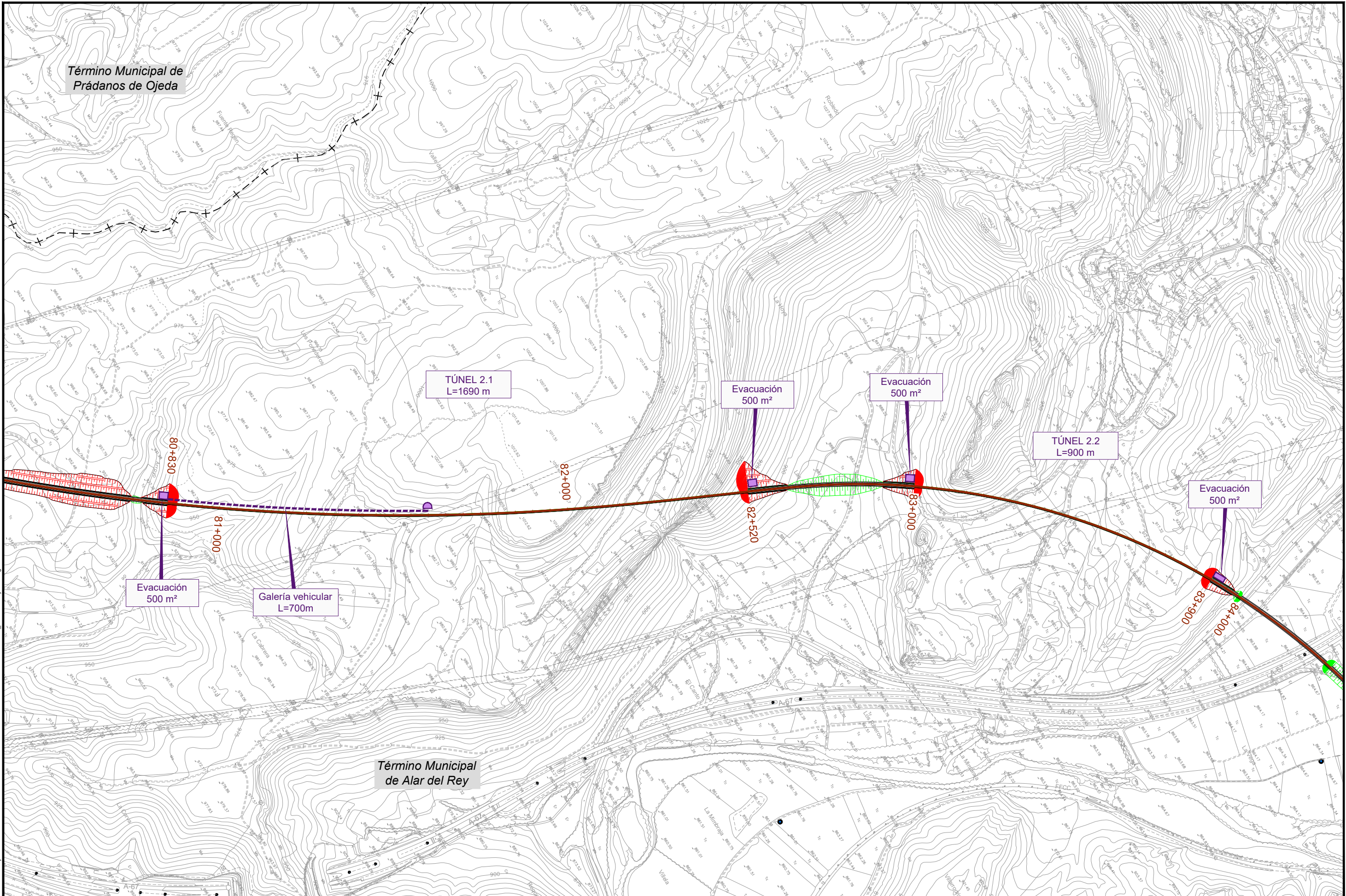
AUTOR DEL PROYECTO:
ineco

ESCALA ORIGINAL A1
1: 5.000
0 100 200m
NUMÉRICA GRÁFICA

FECHA:
FEBRERO
2017

Nº DE PLANO:
7.1
Nº DE HOJA:
HOJA 1 DE 1

TÍTULO DE PLANO:
**TÚNELES
ÁMBITO HERRERA-AGUILAR
ALTERNATIVA MAVE ESTE. TÚNEL 4.1
GALERÍAS DE EVACUACIÓN**



P:2015152098\02_dwg_tecnica\02_03_Ejecución\DELINACIÓN\03_Est_Básico\V001\Doc_2_Planos\7_Túneles\7.1 y 2.2.dwg



SECRETARÍA DE ESTADO DE
INFRAESTRUCTURAS, TRANSPORTES
Y VIVIENDA
SECRETARÍA GENERAL DE
INFRAESTRUCTURAS

TÍTULO PROYECTO:
**ESTUDIO INFORMATIVO DEL PROYECTO
DE LA LÍNEA DE ALTA VELOCIDAD
PALENCIA - ALAR DEL REY**

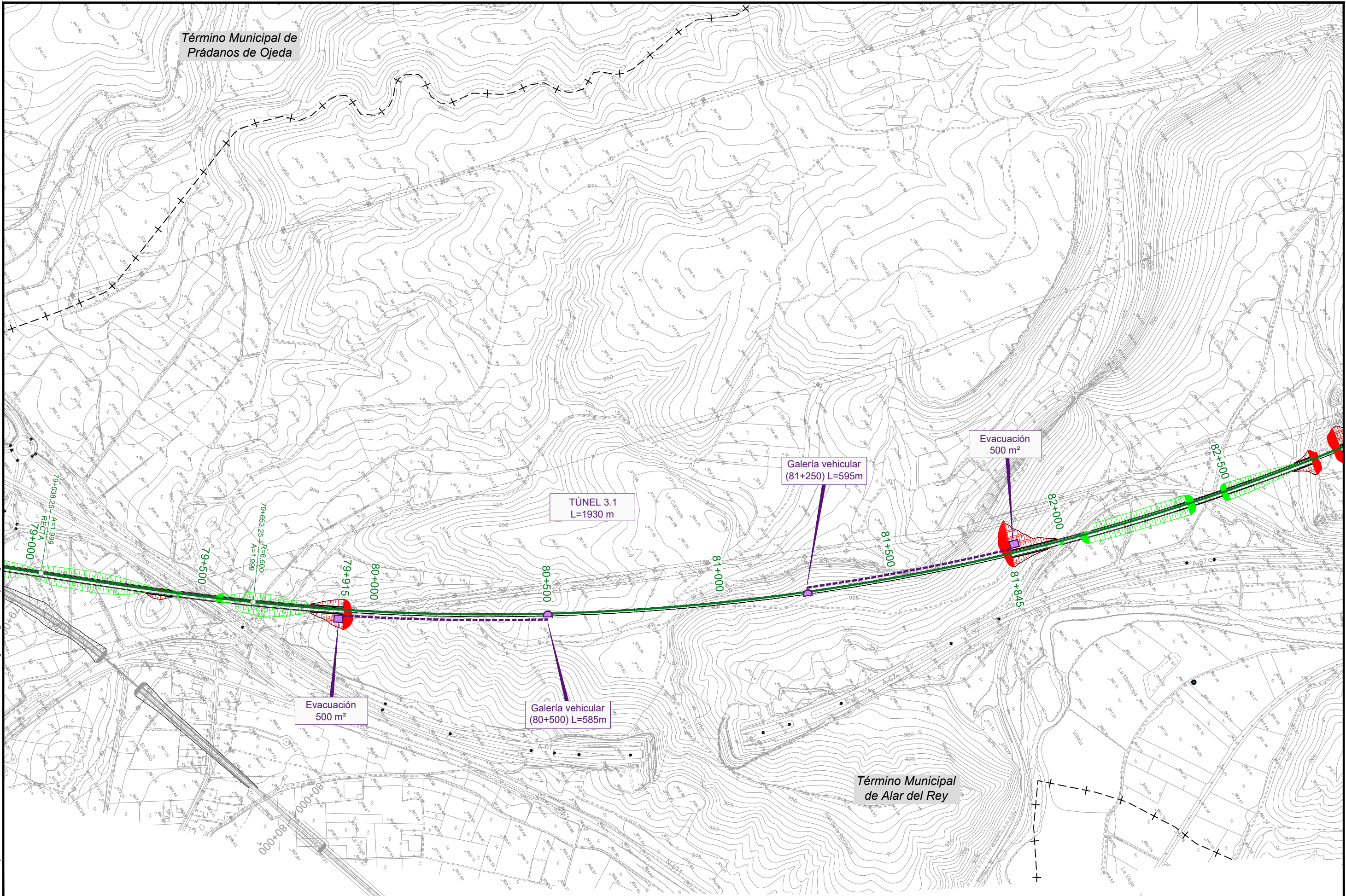
AUTOR DEL PROYECTO:
ineco

ESCALA ORIGINAL A1
1 : 5.000
GRÁFICA

FECHA:
FEBRERO
2017

Nº DE PLANO:
7.2
Nº DE HOJA:
HOJA 1 DE 1

TÍTULO DE PLANO:
**TÚNELES
ÁMBITO HERRERA-AGUILAR
ALTERNATIVA MAVE OESTE. TÚNELES 2.1 Y 2.2
GALERÍAS DE EVACUACIÓN**



P:\2015\152098\02_dwg_tecnica\02_03_Ejecución\DELINACIÓN\03_Est_Básico\V001\Doc 2_Planos\7.3_Aguilar Este_Túneles 301 y 3.6.dwg



SECRETARÍA DE ESTADO DE INFRAESTRUCTURAS, TRANSPORTES Y VIVIENDA
SECRETARÍA GENERAL DE INFRAESTRUCTURAS

TÍTULO PROYECTO:
ESTUDIO INFORMATIVO DEL PROYECTO DE LA LÍNEA DE ALTA VELOCIDAD PALENCIA - ALAR DEL REY

AUTOR DEL PROYECTO:
ineco

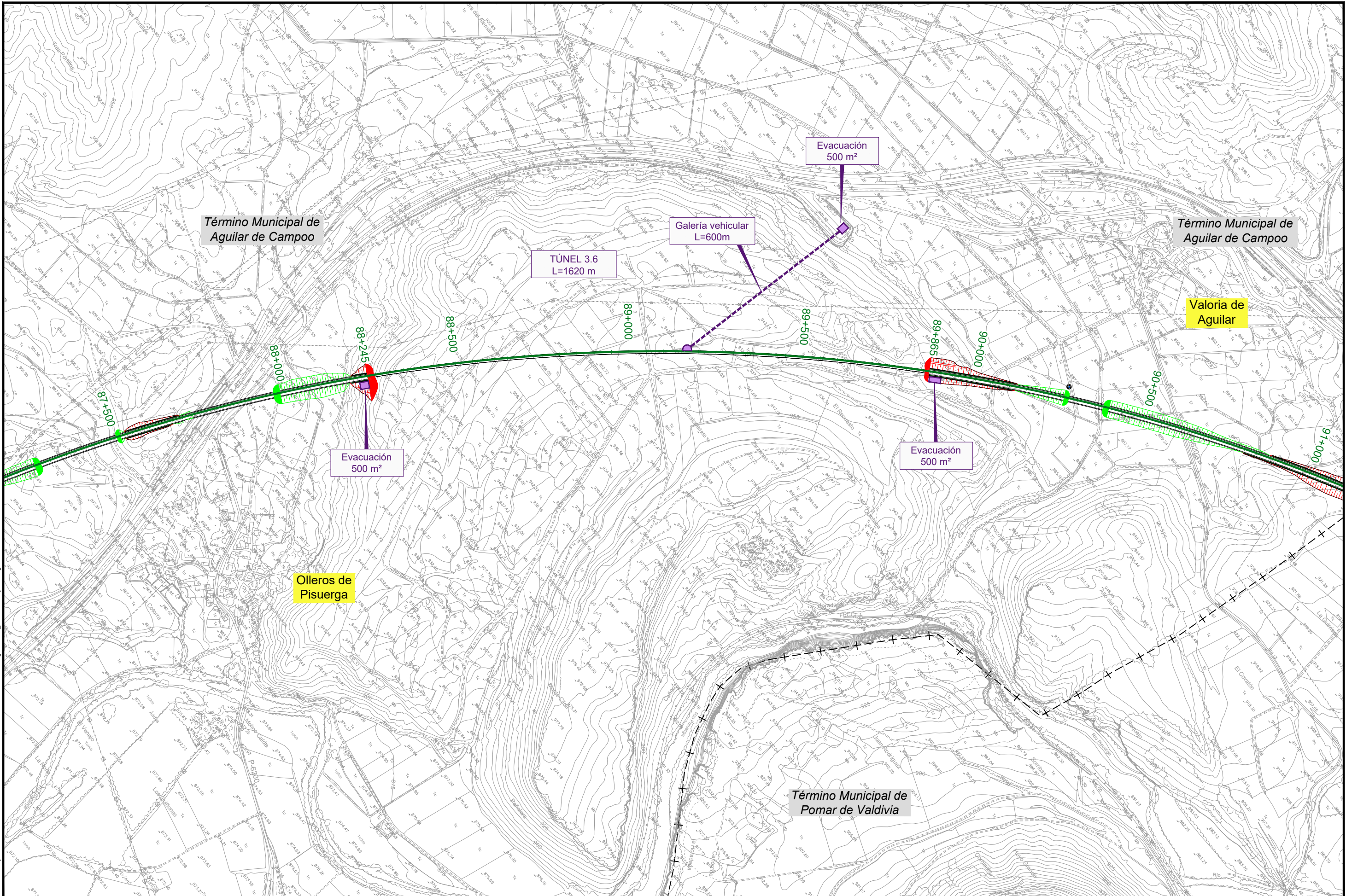
ESCALA ORIGINAL
1 : 5.000
NUMÉRICA

0 100 200m
GRÁFICA

FECHA:
FEBRERO 2017

Nº DE PLANO:
7.3
Nº DE HOJA:
HOJA 1 DE 2

TÍTULO DE PLANO:
TÚNELES ÁMBITO HERRERA-AGUILAR ALTERNATIVA AGUILAR ESTE. TÚNELES 3.1 Y 3.6 GALERÍAS DE EVACUACIÓN



P:2015152098\02_dwg_tecnica\02_03_Ejecución\DELINACIÓN\03_Est_Básico\000\Doc_2_Planos\7.1.3_Aguilar Este_Túneles 301 y 3.6.dwg



SECRETARÍA DE ESTADO DE
INFRAESTRUCTURAS, TRANSPORTES
Y VIVIENDA
SECRETARÍA GENERAL DE
INFRAESTRUCTURAS

TÍTULO PROYECTO:
**ESTUDIO INFORMATIVO DEL PROYECTO
DE LA LÍNEA DE ALTA VELOCIDAD
PALENCIA - ALAR DEL REY**

AUTOR DEL PROYECTO:
ineco

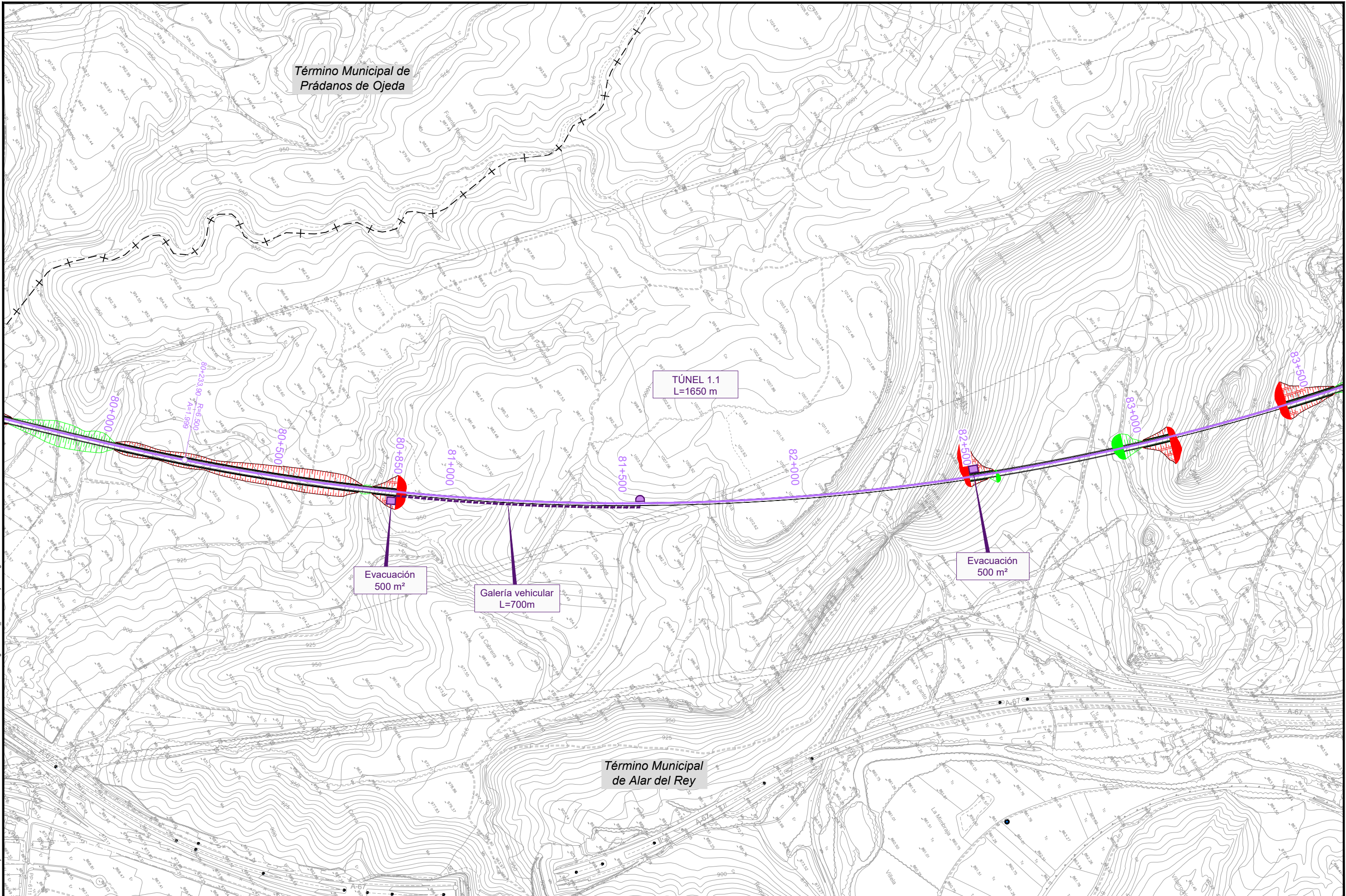
ESCALA ORIGINAL
1 : 5.000
NUMÉRICA

0 100 200m
GRÁFICA

FECHA:
FEBRERO
2017

Nº DE PLANO:
7.3
Nº DE HOJA:
HOJA 2 DE 2

TÍTULO DE PLANO:
**TÚNELES
ÁMBITO HERRERA-AGUILAR
ALTERNATIVA AGUILAR ESTE. TÚNELES 3.1 Y 3.6
GALERÍAS DE EVACUACIÓN**



P:2015152098\02_dcc_tecnica\02_03_Ejecución\DELINACIÓN\03_Est_Básico\V001\Doc 2_Planos\7.1.4_Agular Oeste_Túneles 1.1 y 1.7.dwg



SECRETARÍA DE ESTADO DE
INFRAESTRUCTURAS, TRANSPORTES
Y VIVIENDA

SECRETARÍA GENERAL DE
INFRAESTRUCTURAS

TÍTULO PROYECTO:
**ESTUDIO INFORMATIVO DEL PROYECTO
DE LA LÍNEA DE ALTA VELOCIDAD
PALENCIA - ALAR DEL REY**

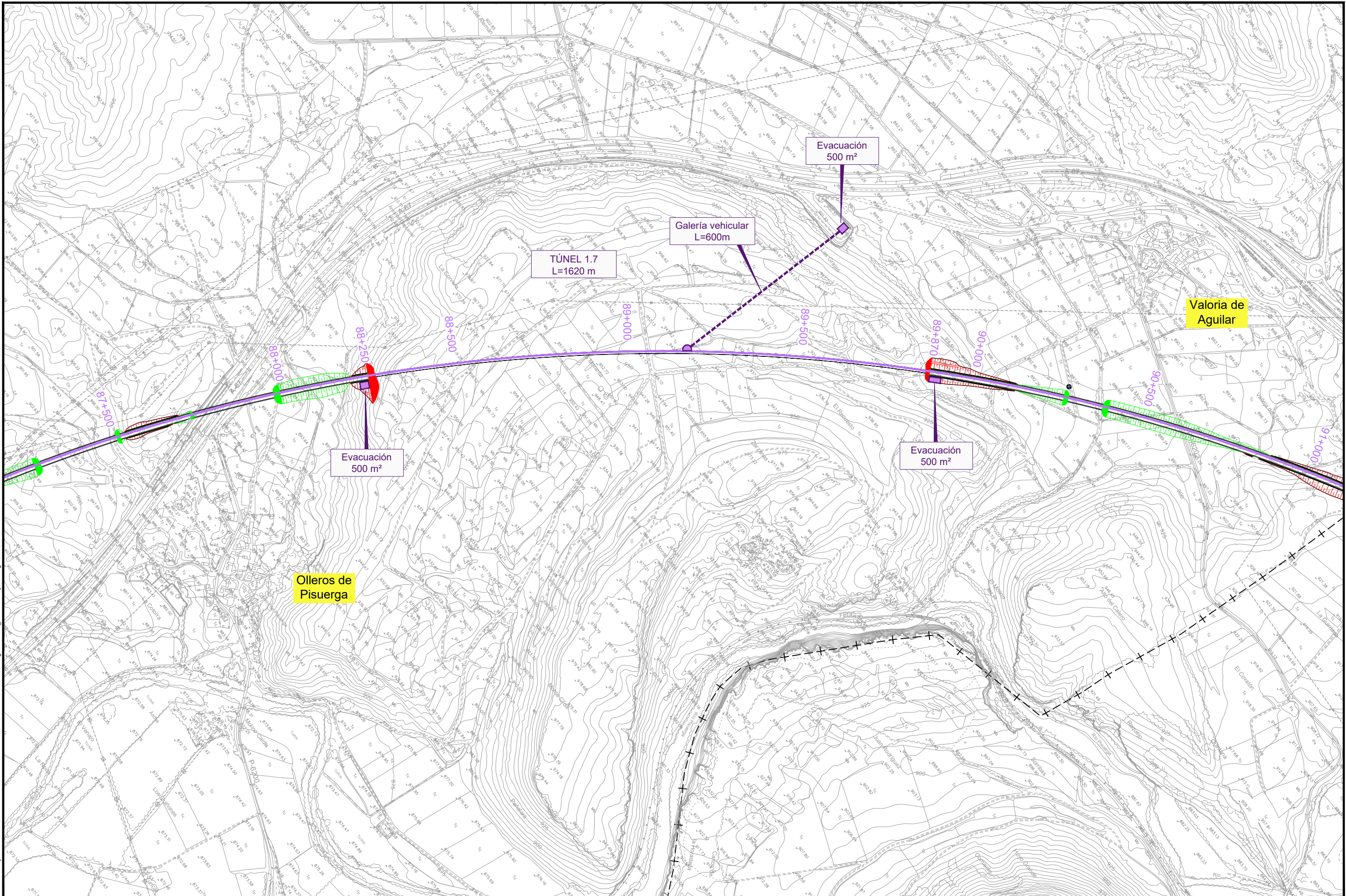
AUTOR DEL PROYECTO:
ineco

ESCALA ORIGINAL A1
1 : 5.000
0 100 200m
NUMÉRICA GRÁFICA

FECHA:
FEBRERO
2017

Nº DE PLANO:
7.4
Nº DE HOJA:
HOJA 1 DE 2

TÍTULO DE PLANO:
**TÚNELES
ÁMBITO HERRERA-AGUILAR
ALTERNATIVA AGUILAR OESTE. TÚNELES 1.1 Y 1.7
GALERÍAS DE EVACUACIÓN**



P:2015152098\02_dcc_tecnica\02_03_Ejecución\DELINACIÓN\03_Est_Básico\V00\Doc2_Planos\7.1.4_Aguilar Oeste_Túneles 1.1 y 1.7.dwg



SECRETARÍA DE ESTADO DE INFRAESTRUCTURAS, TRANSPORTES Y VIVIENDA
SECRETARÍA GENERAL DE INFRAESTRUCTURAS

TÍTULO PROYECTO:
ESTUDIO INFORMATIVO DEL PROYECTO DE LA LÍNEA DE ALTA VELOCIDAD PALENCIA - ALAR DEL REY

AUTOR DEL PROYECTO:
ineco

ESCALA ORIGINAL A1
1 : 5.000
NUMÉRICA GRÁFICA

FECHA:
FEBRERO 2017

Nº DE PLANO:
7.4
Nº DE HOJA:
HOJA 2 DE 2

TÍTULO DE PLANO:
TÚNELES ÁMBITO HERRERA-AGUILAR ALTERNATIVA AGUILAR OESTE. TÚNELES 1.1 Y 1.7 GALERÍAS DE EVACUACIÓN