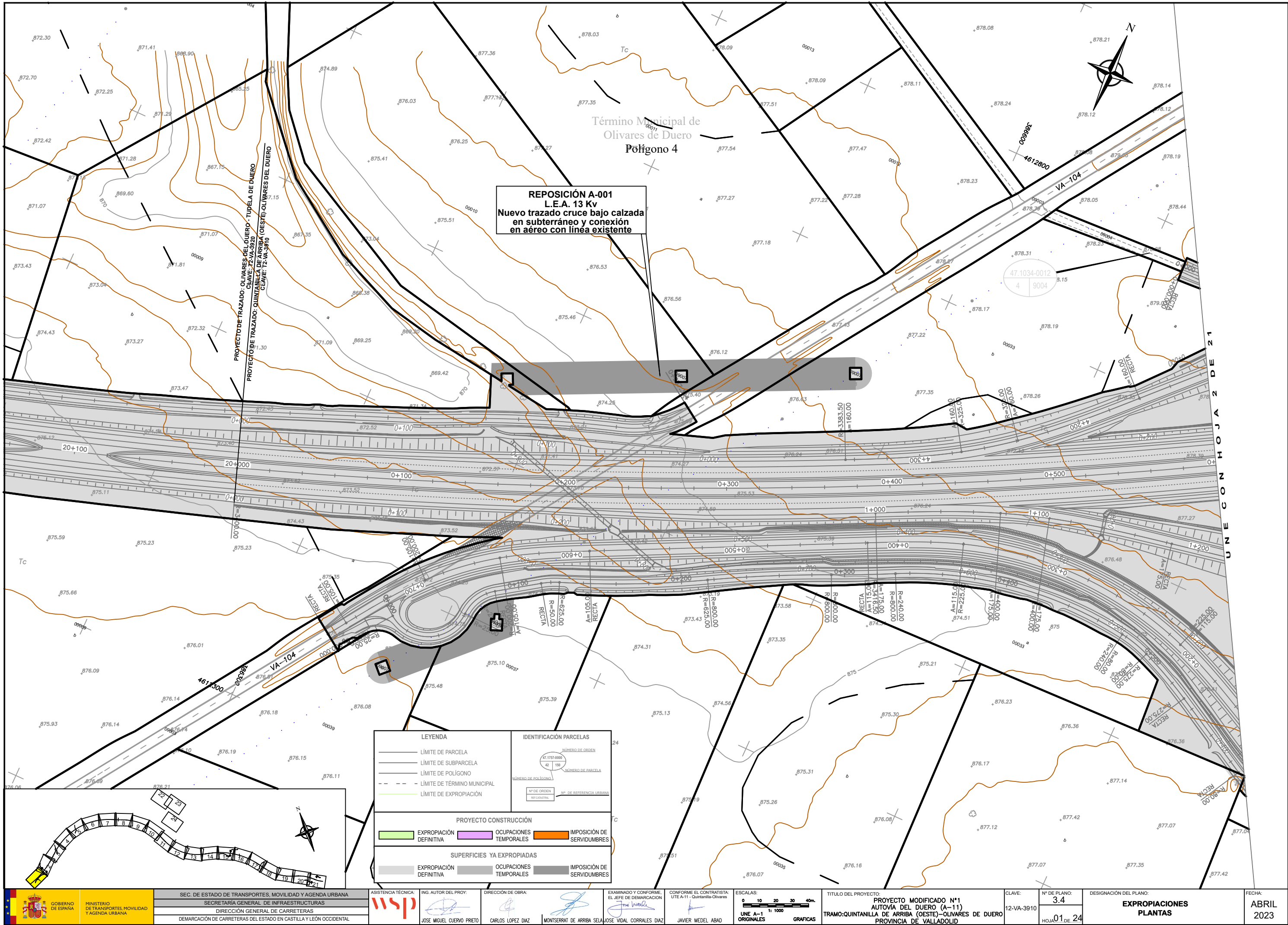
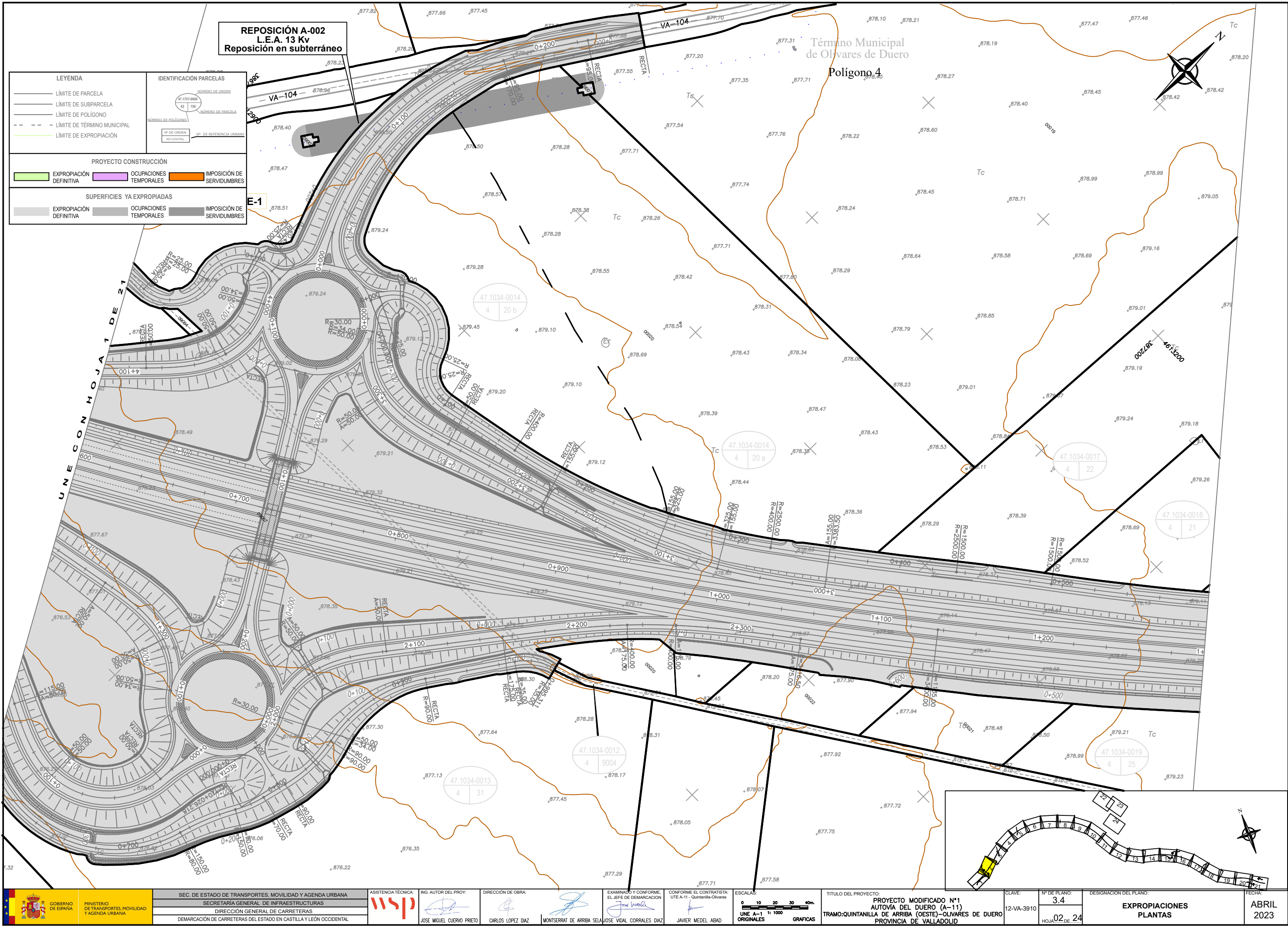
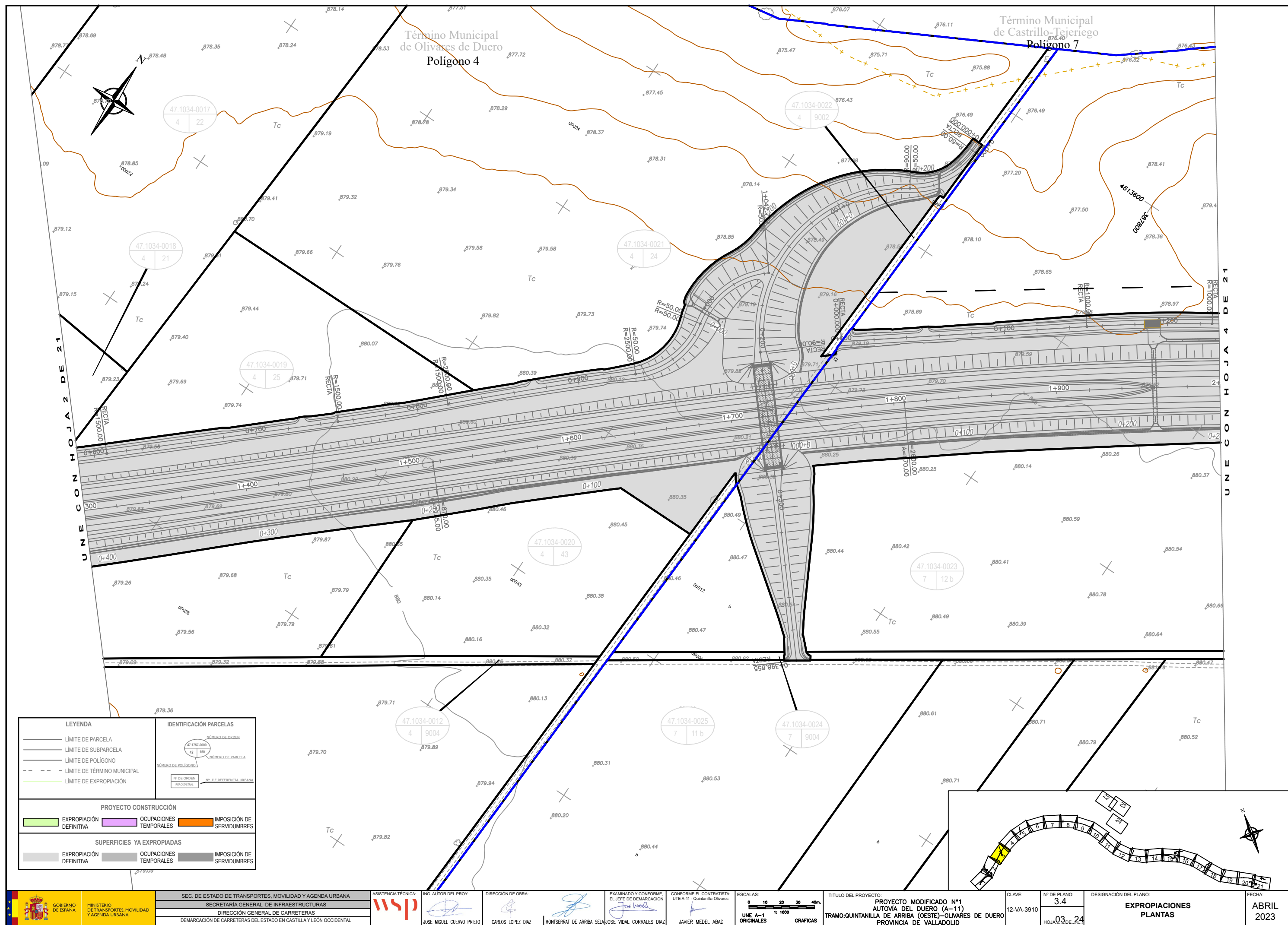
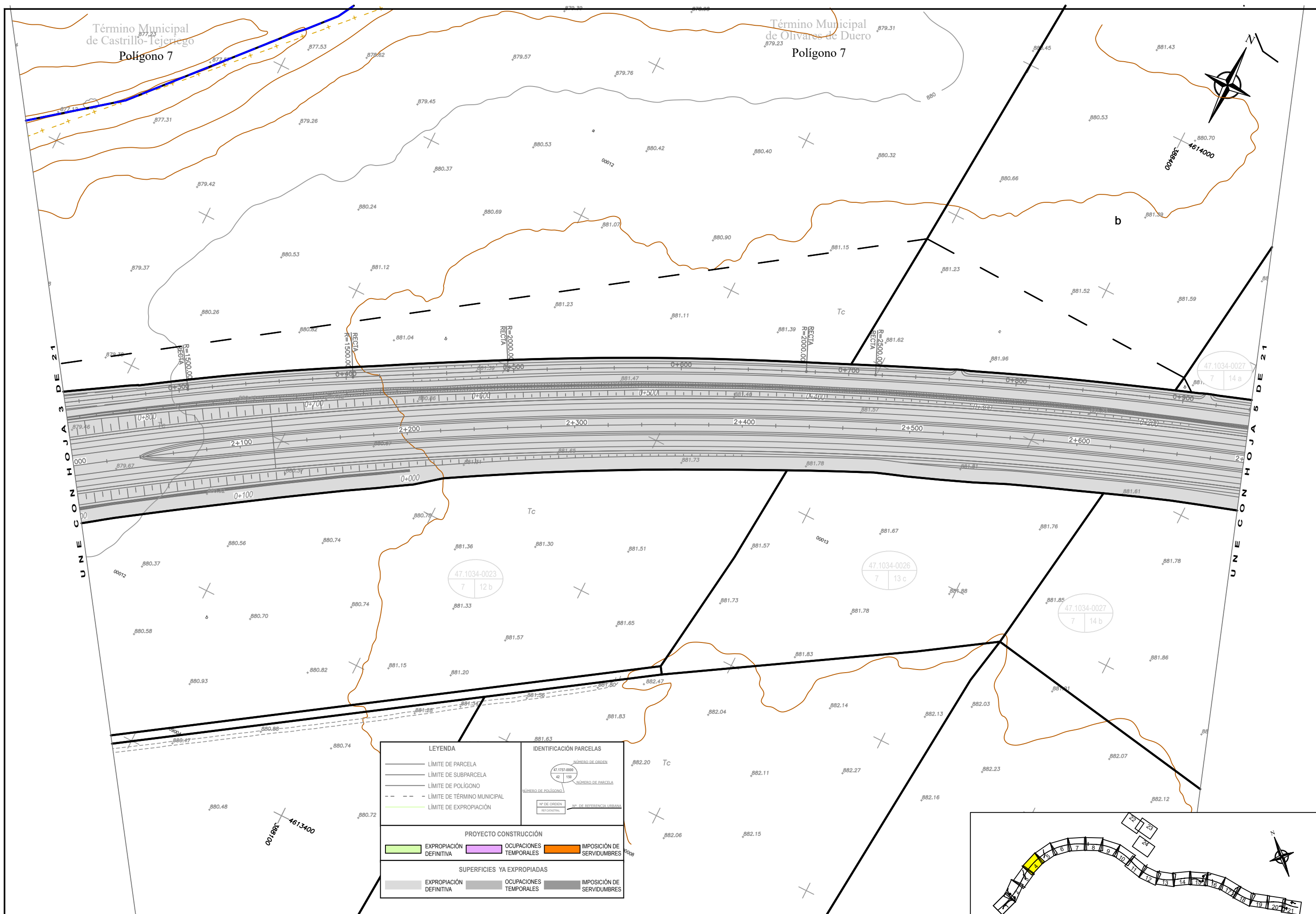


20150130.09322

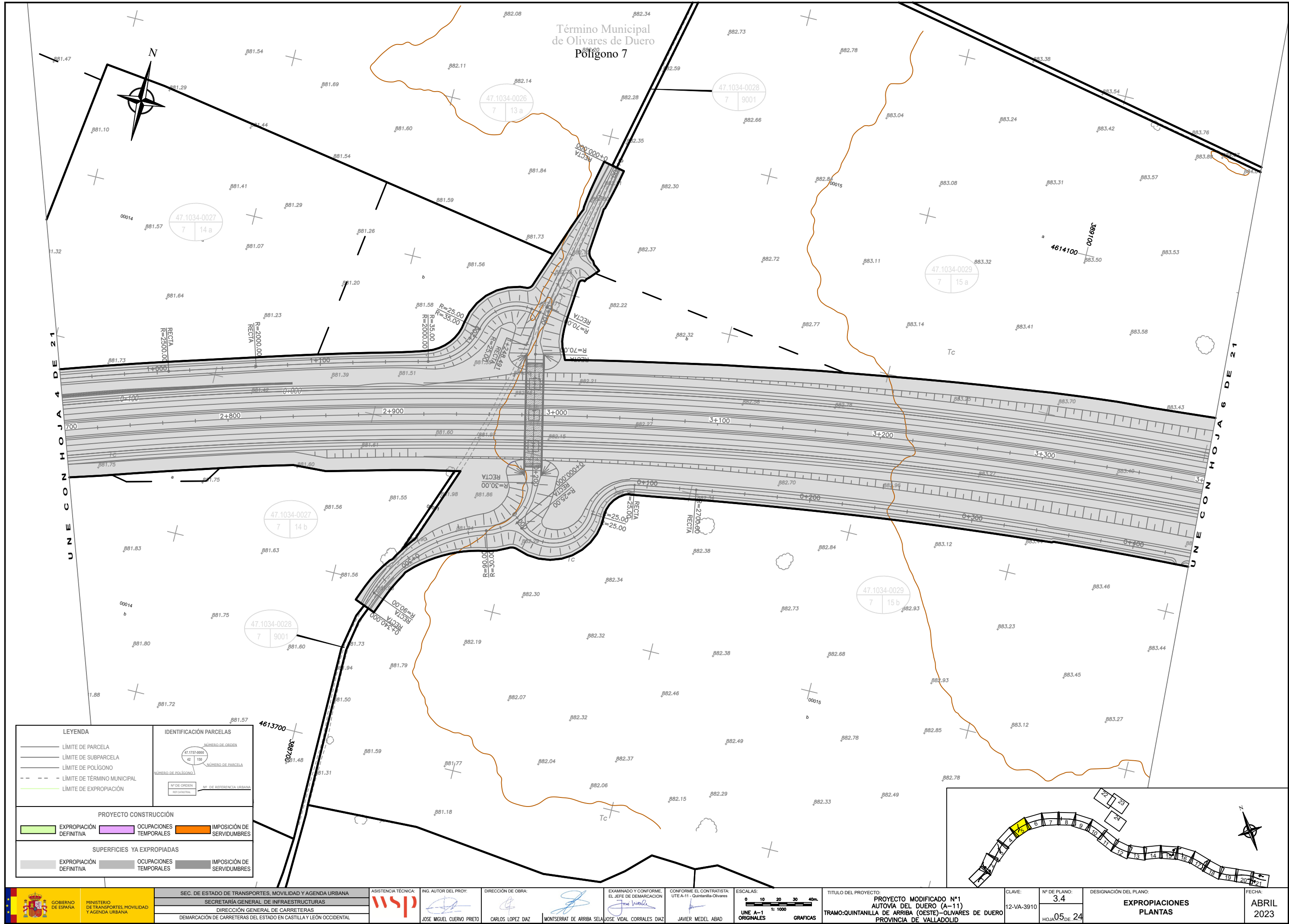


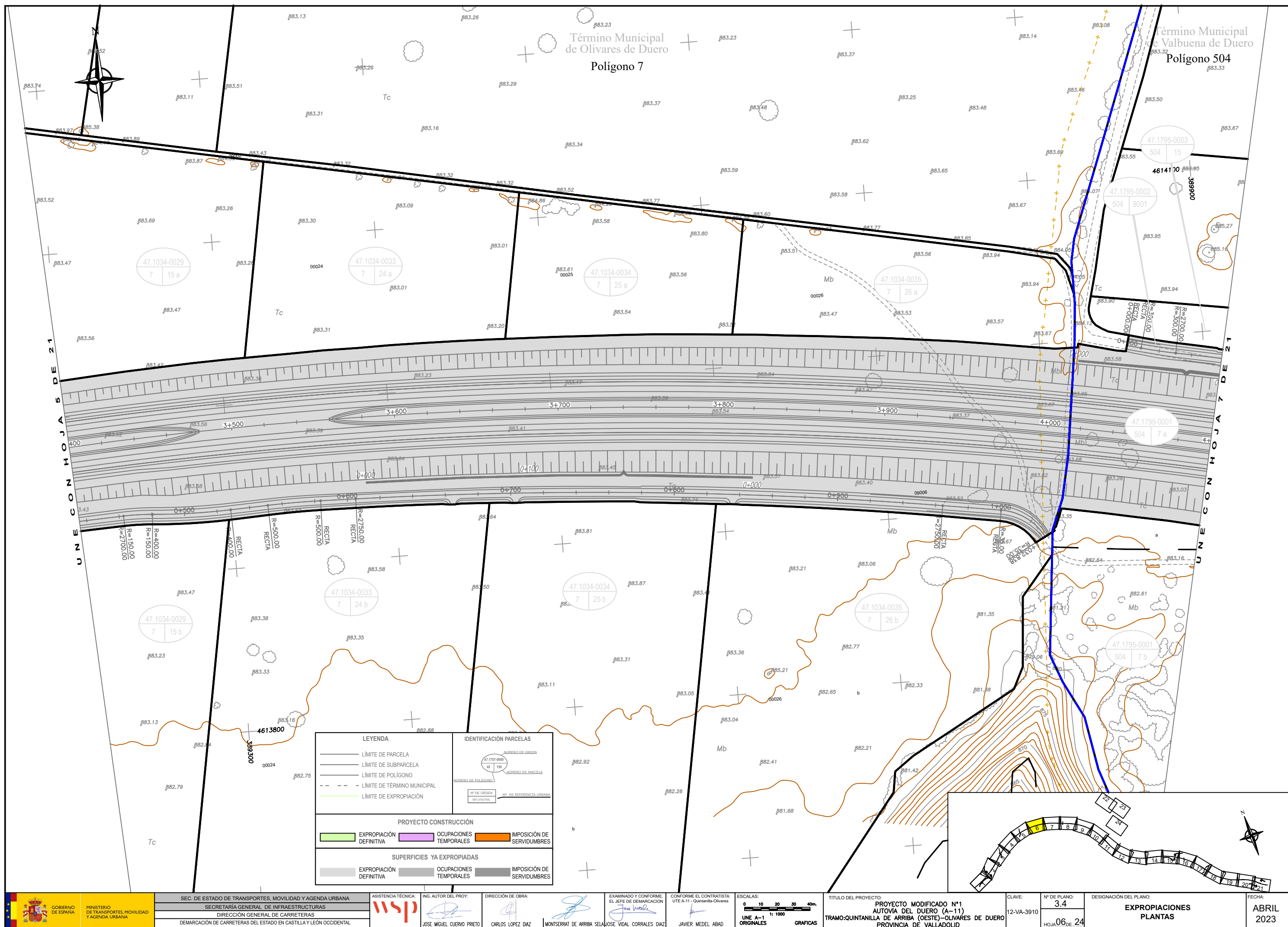


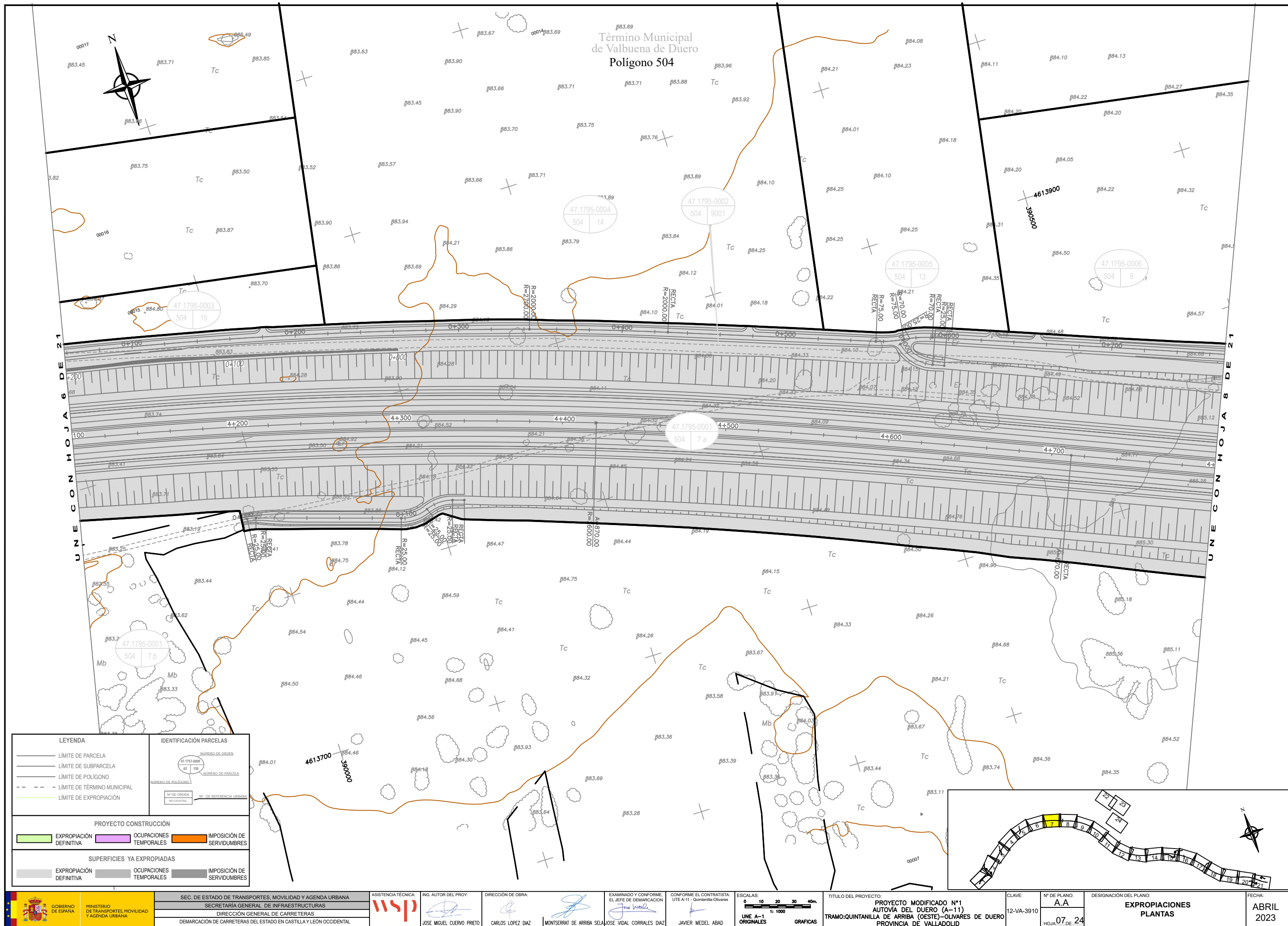


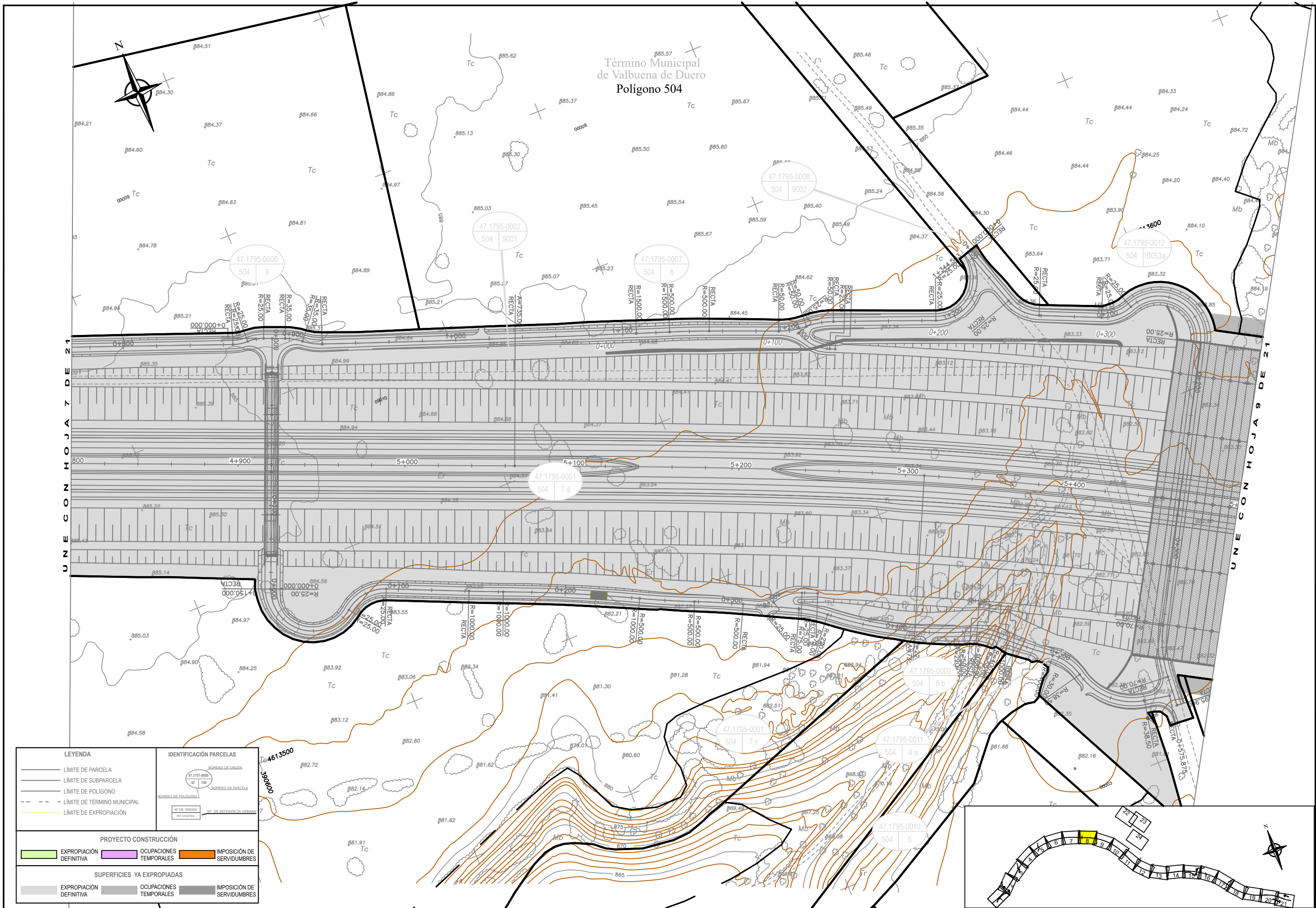


20150130.09326









LEYENDA

- LÍMITE DE PARCELA
- LÍMITE DE SUBPARCELA
- LÍMITE DE POLÍGONO
- LÍMITE DE TÉRMINO MUNICIPAL
- LÍMITE DE EXPROPIACIÓN

IDENTIFICACIÓN PARCELAS

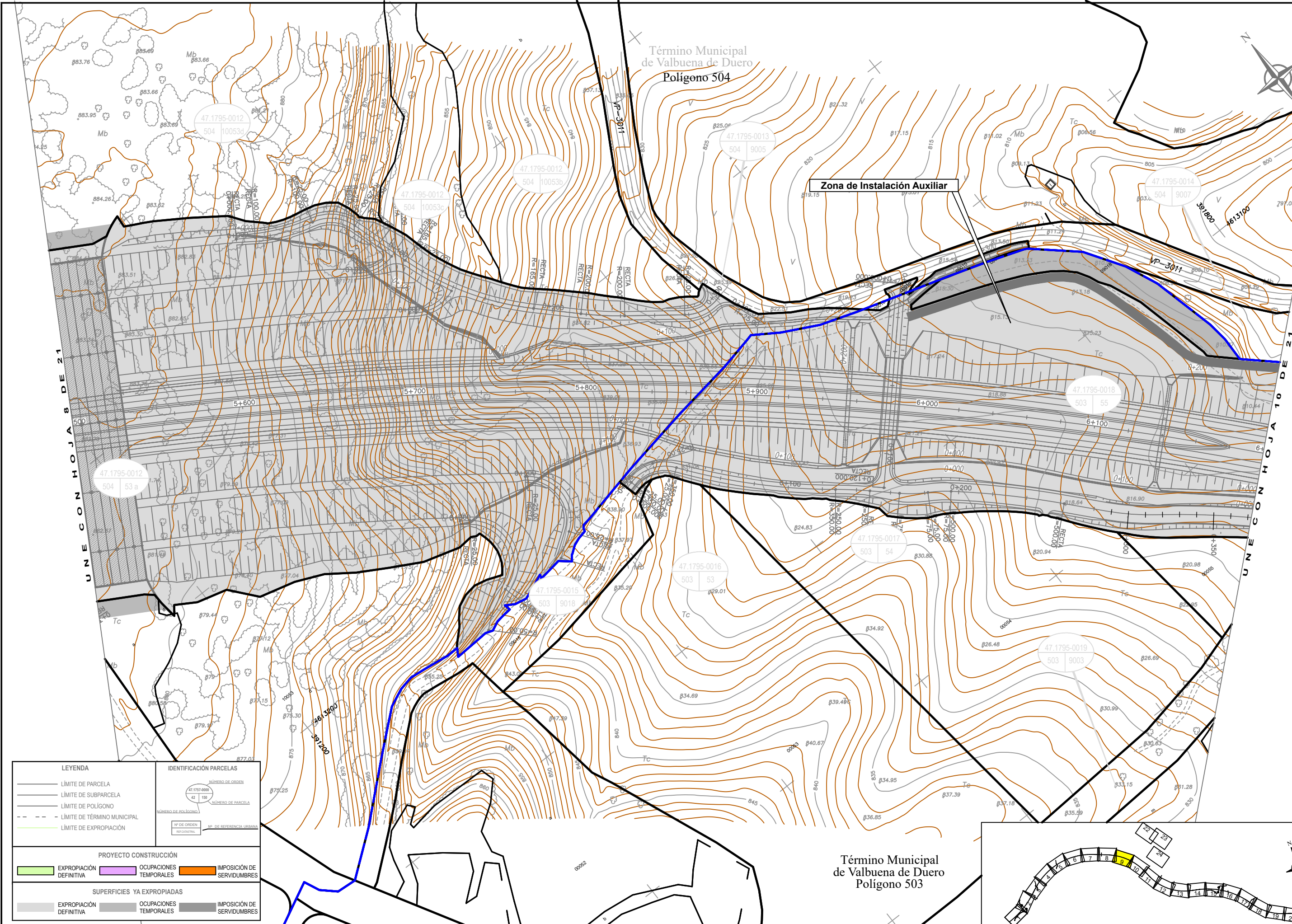
NÚMERO DE ORDEN: 47.1795-0000
NÚMERO DE PARCELA: 42, 158
NÚMERO DE POLÍGONO: 504
Nº DE ORDEN: 42
Nº DE REFERENCIA URBANA: 158

PROYECTO CONSTRUCCIÓN

- EXPROPIACIÓN DEFINITIVA
- Ocupaciones temporales
- IMPOSICIÓN DE SERVIDUMBRES

SUPERFICIES YA EXPROPIADAS

- EXPROPIACIÓN DEFINITIVA
- Ocupaciones temporales
- IMPOSICIÓN DE SERVIDUMBRES



LEYENDA

- LÍMITE DE PARCELA
- LÍMITE DE SUBPARCELA
- LÍMITE DE POLÍGONO
- - - LÍMITE DE TÉRMINO MUNICIPAL
- LÍMITE DE EXPROPIACIÓN

IDENTIFICACIÓN PARCELAS

NÚMERO DE ORDEN
47.1795-0000
42 | 150

NÚMERO DE PARCELA

Nº DE ORDEN
REGISTRAL

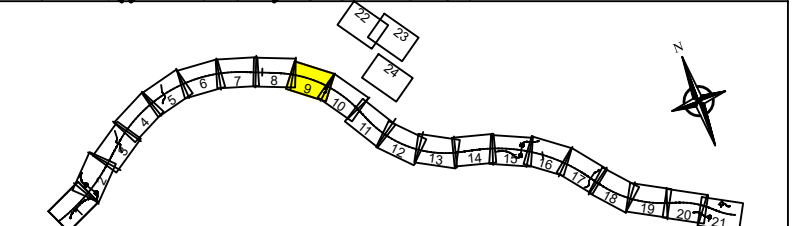
Nº DE REFERENCIA URBANA

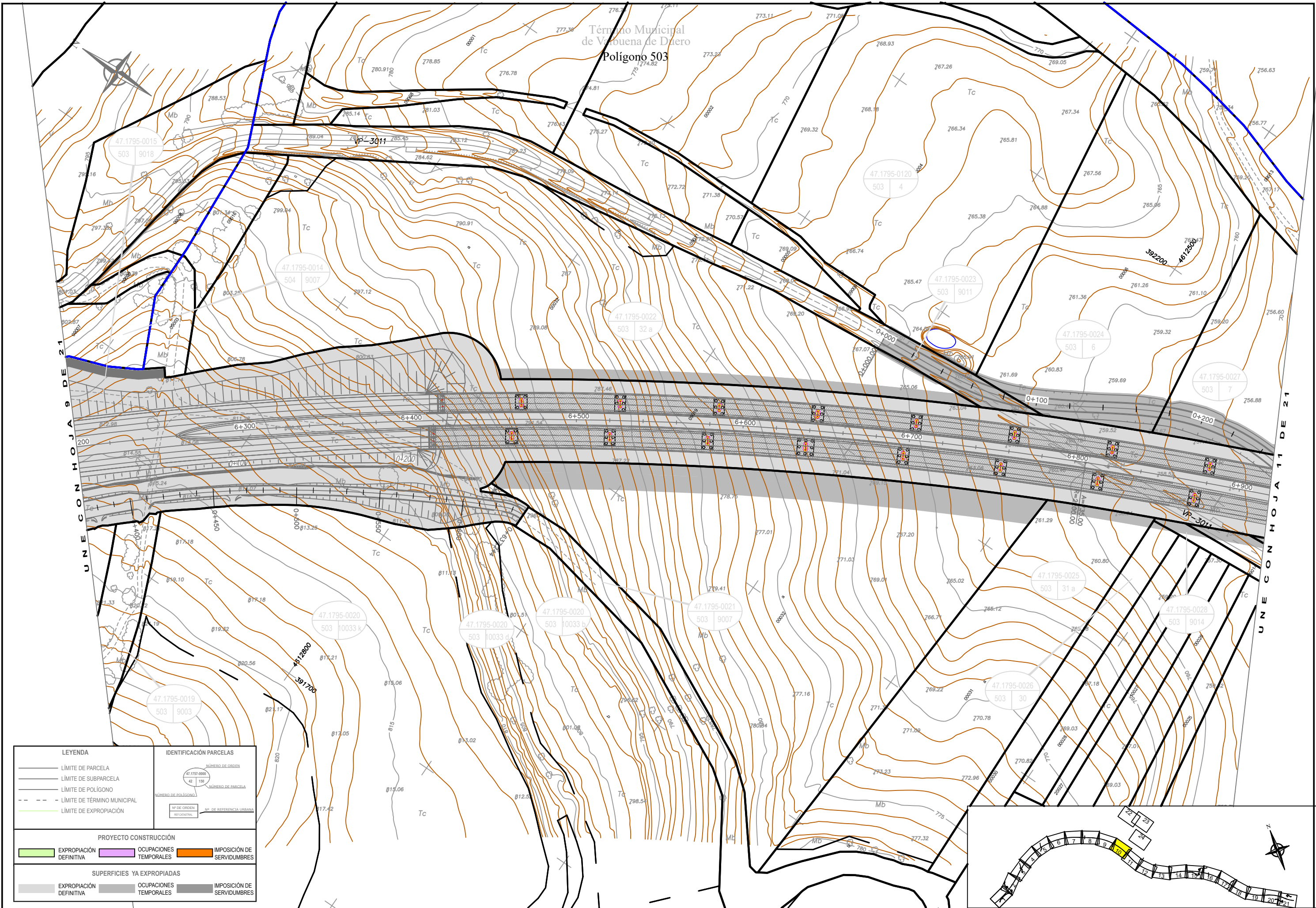
PROYECTO CONSTRUCCIÓN

EXPROPIACIÓN DEFINITIVA	Ocupaciones TEMPORALES	IMPOSICIÓN DE SERVIDUMBRES
-------------------------	------------------------	----------------------------

SUPERFICIES YA EXPROPIADAS

EXPROPIACIÓN DEFINITIVA	Ocupaciones TEMPORALES	IMPOSICIÓN DE SERVIDUMBRES
-------------------------	------------------------	----------------------------





LEYENDA

- LÍMITE DE PARCELA
- LÍMITE DE SUBPARCELA
- LÍMITE DE POLÍGONO
- LÍMITE DE TÉRMINO MUNICIPAL
- LÍMITE DE EXPROPIACIÓN

IDENTIFICACIÓN PARCELAS

NÚMERO DE ORDEN
47.1795-0004
42 | 150

NÚMERO DE PARCELA

NÚMERO DE POLÍGONO

Nº DE ORDEN
REGISTRAL

Nº DE REFERENCIA URBANA

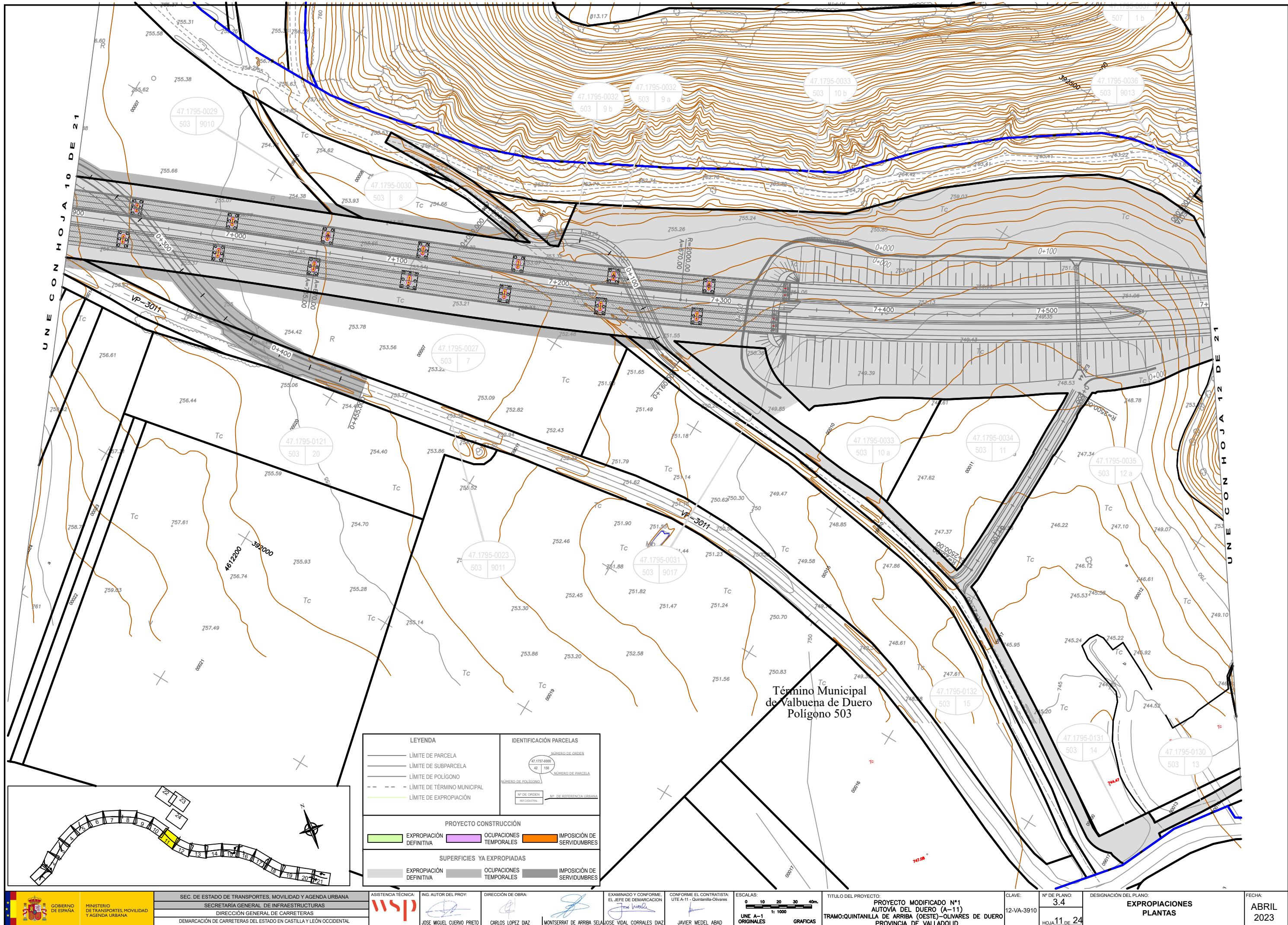
PROYECTO CONSTRUCCIÓN

- EXPROPIACIÓN DEFINITIVA
- OCUPACIONES TEMPORALES
- IMPOSICIÓN DE SERVIDUMBRES

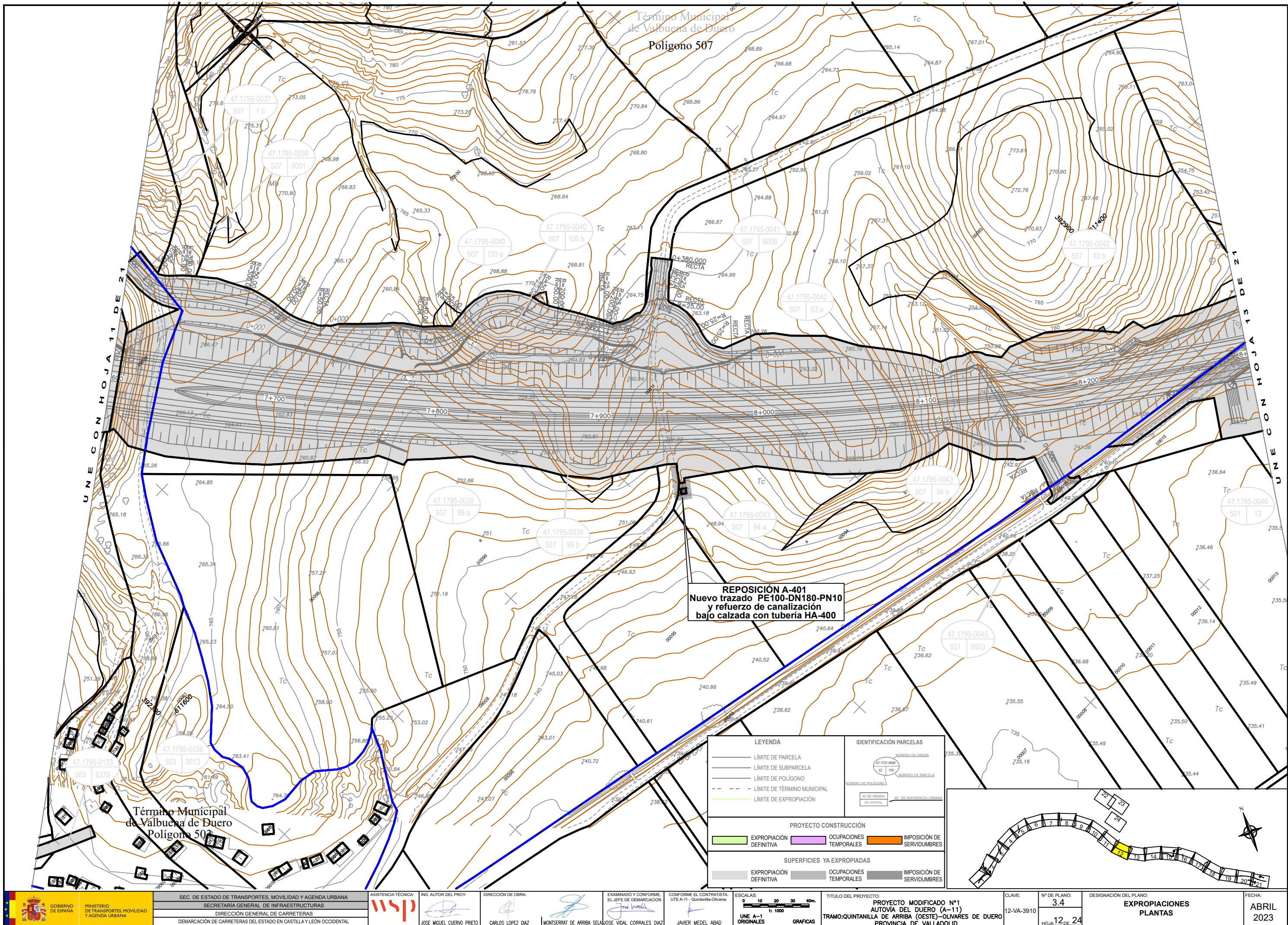
SUPERFICIES YA EXPROPIADAS

- EXPROPIACIÓN DEFINITIVA
- OCUPACIONES TEMPORALES
- IMPOSICIÓN DE SERVIDUMBRES

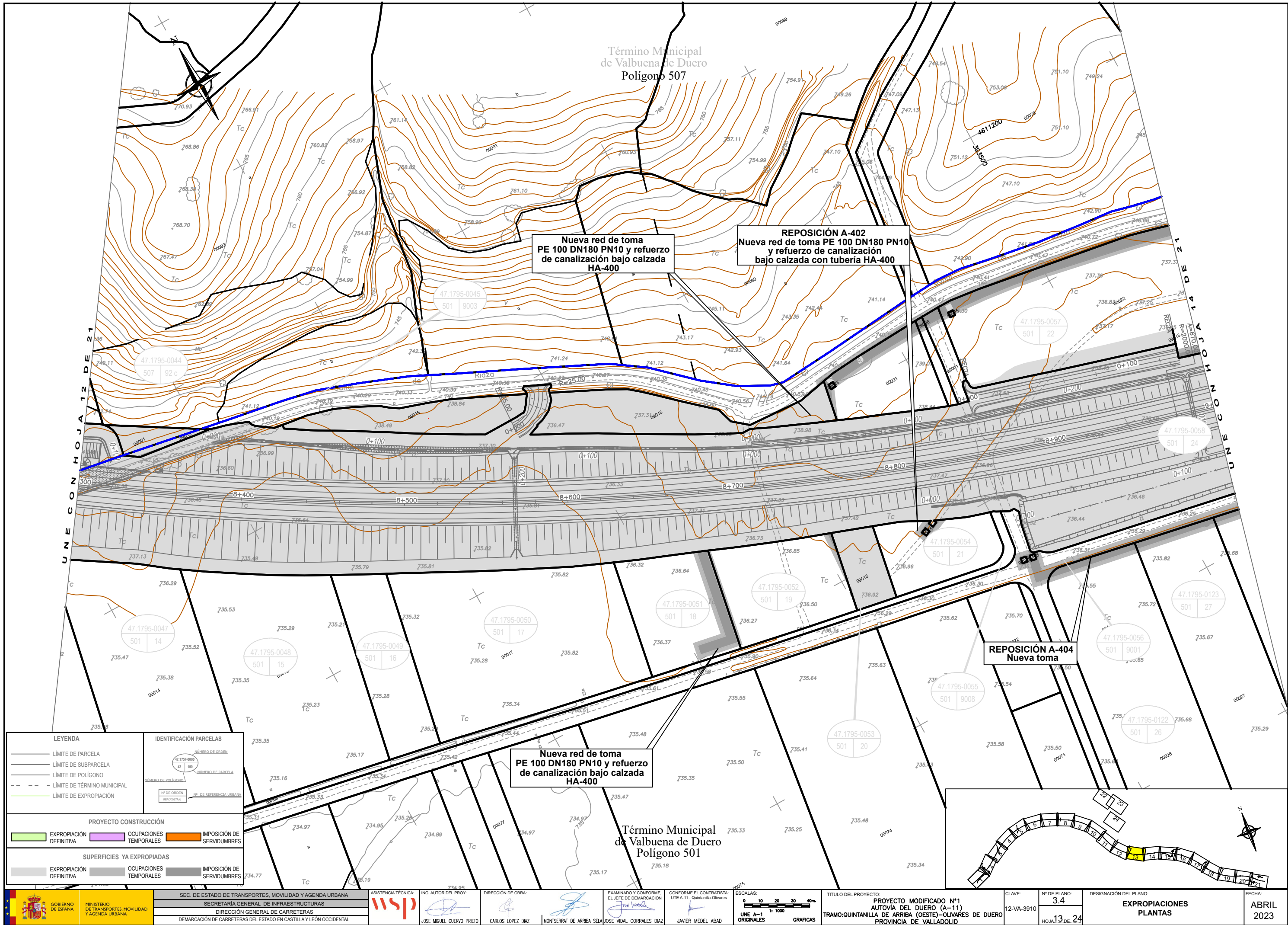
20150130.09336



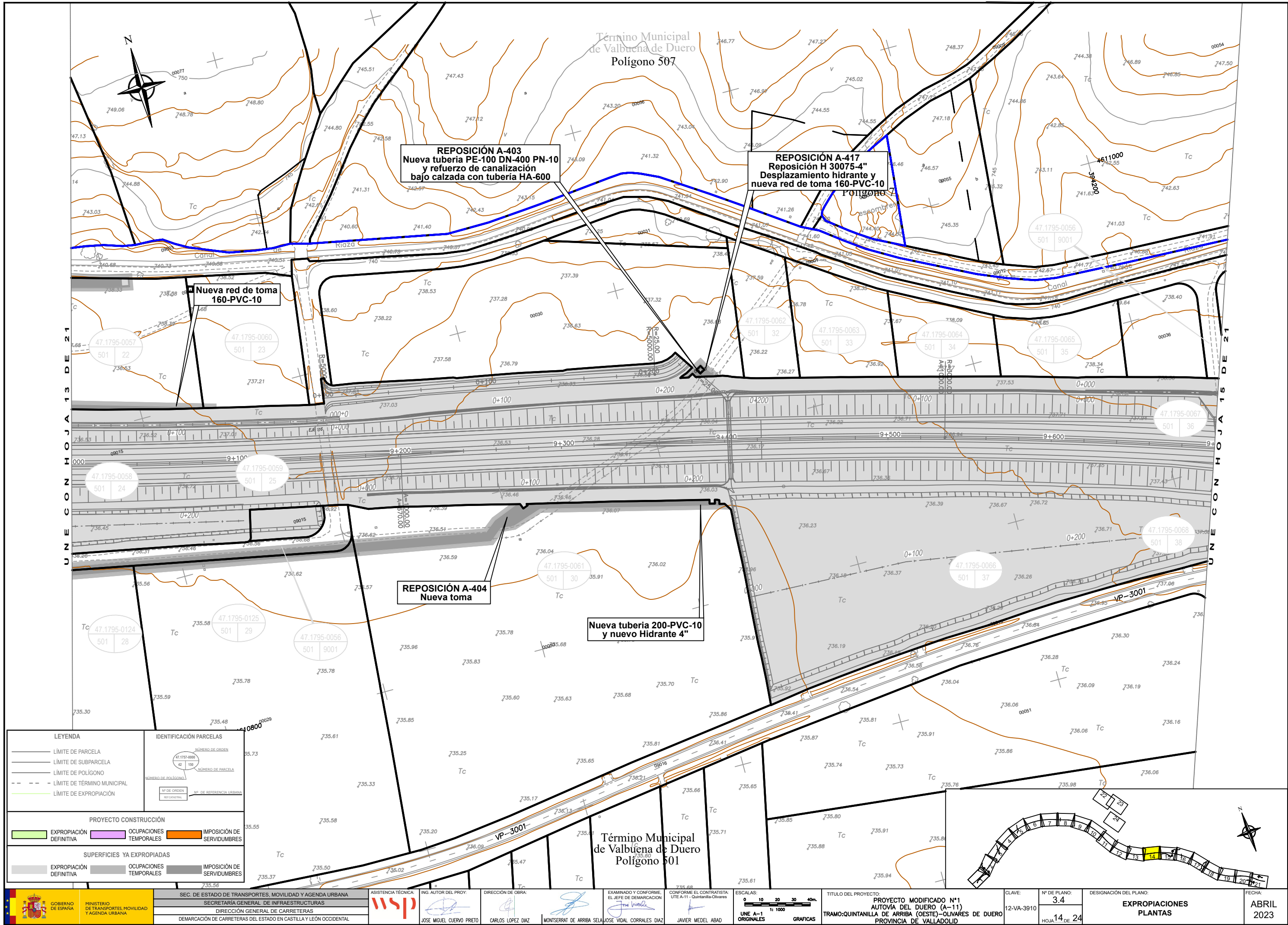
20150130.09341



20150130.09342



20150130.09343



SEC. DE ESTADO DE TRANSPORTES, MOVILIDAD Y AGENDA URBANA
SECRETARÍA GENERAL DE INFRAESTRUCTURAS
DIRECCIÓN GENERAL DE CARRETERAS
DEMARCAIÓN DE CARRETERAS DEL ESTADO EN CASTILLA Y LEÓN OCCIDENTAL.



ING. AUTOR DEL PROY.: JOSE MIGUEL CUERO PRIETO
DIRECCIÓN DE OBRA: CARLOS LOPEZ DIAZ
EXAMINADO Y CONFORME: JOSE VIDAL CORRALES DIAZ
CONFORME EL CONTRATISTA: JAVIER MEDEL ABAD

ESCALAS:
0 10 20 30 40m.
UNE A-1
ORIGINALES
GRAFICAS

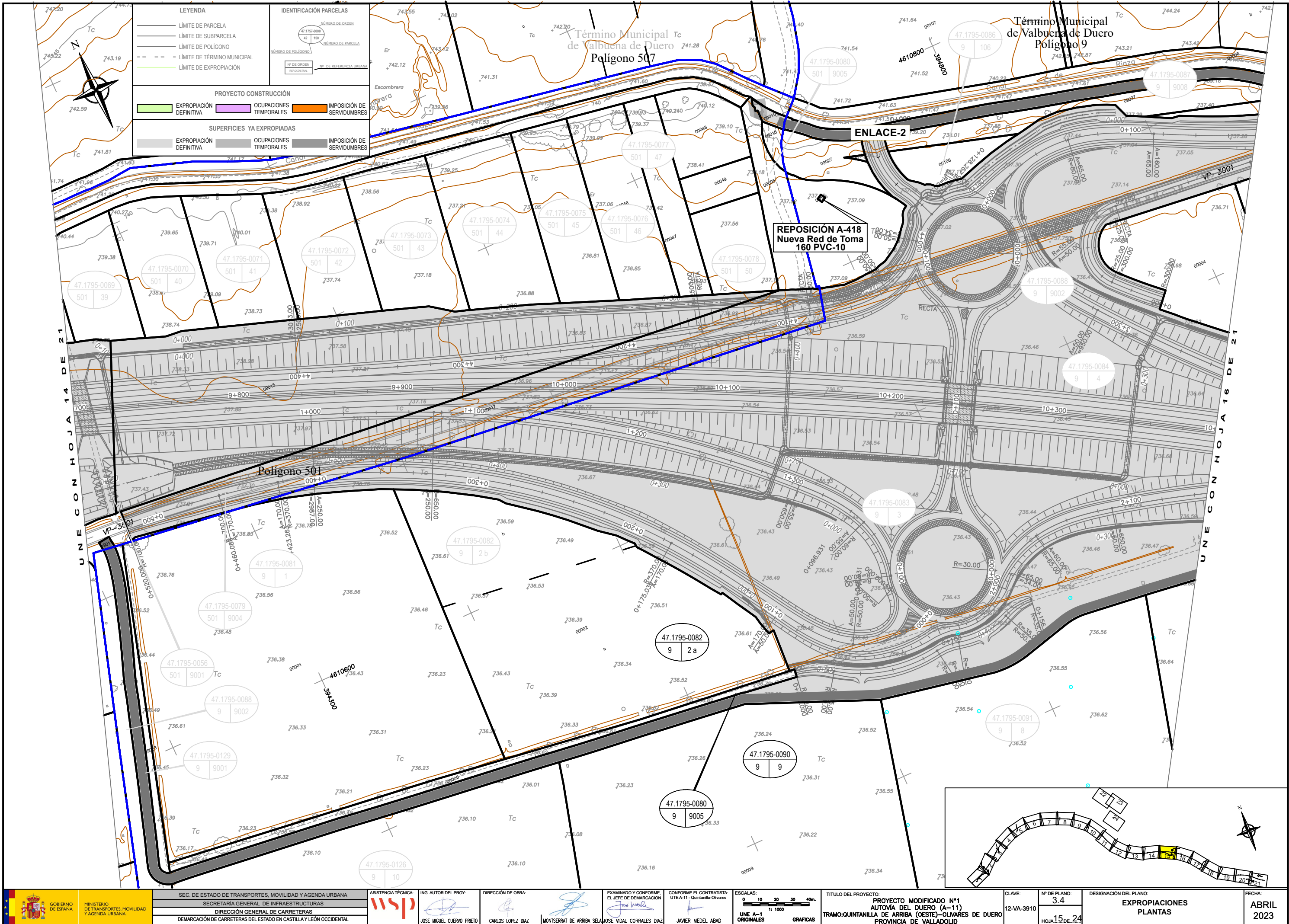
TÍTULO DEL PROYECTO:
PROJECTO MODIFICADO N°1
AUTOVIA DEL DUERO (A-11)
TRAMO:QUINTANILLA DE ARRIBA (OESTE)-OLIVARES DE DUERO
PROVINCIA DE VALLADOLID

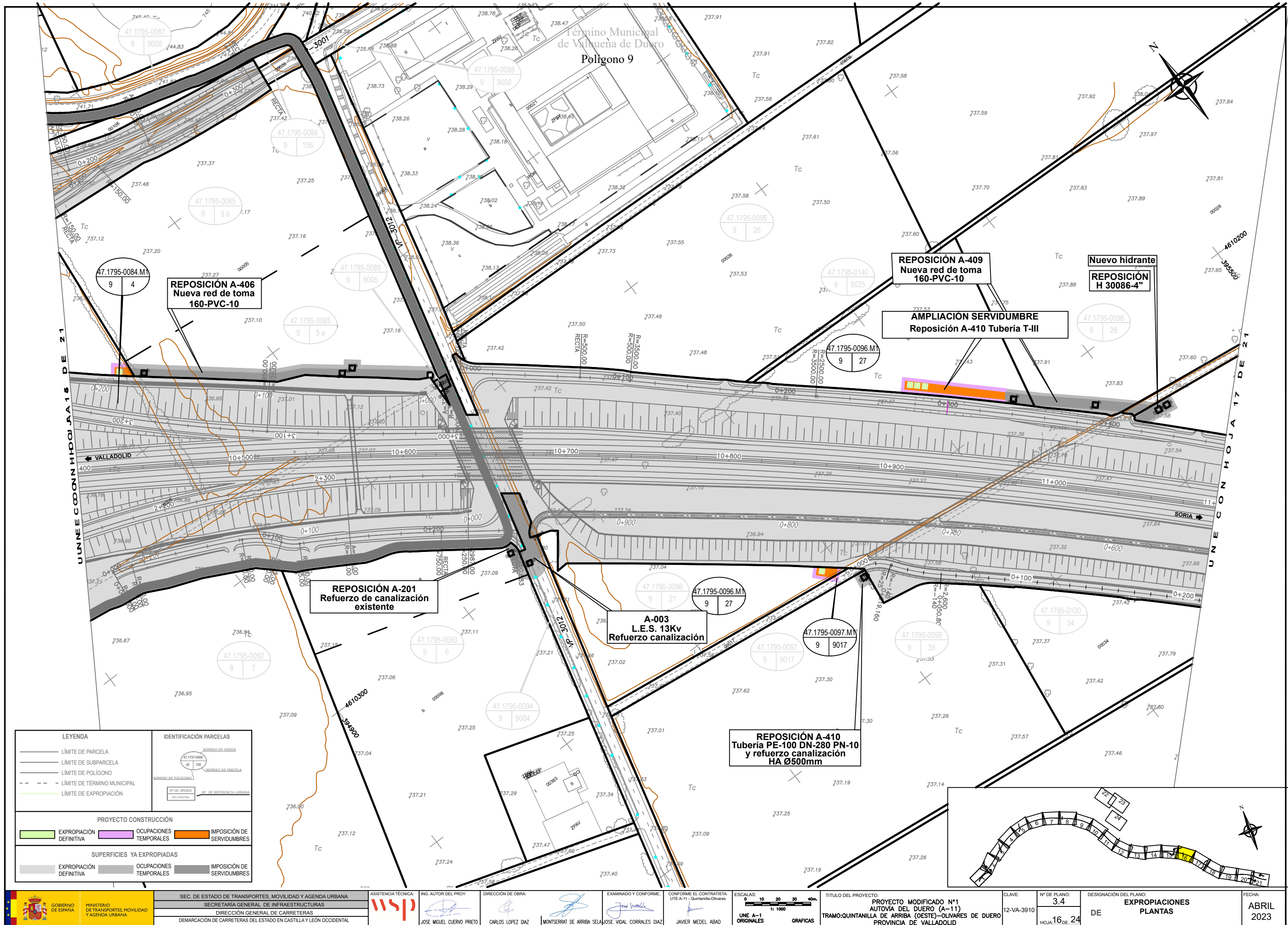
CLAVE:
12-VA-3910
N° DE PLANO:
3.4
DESIGNACIÓN DEL PLANO:
14 DE 24

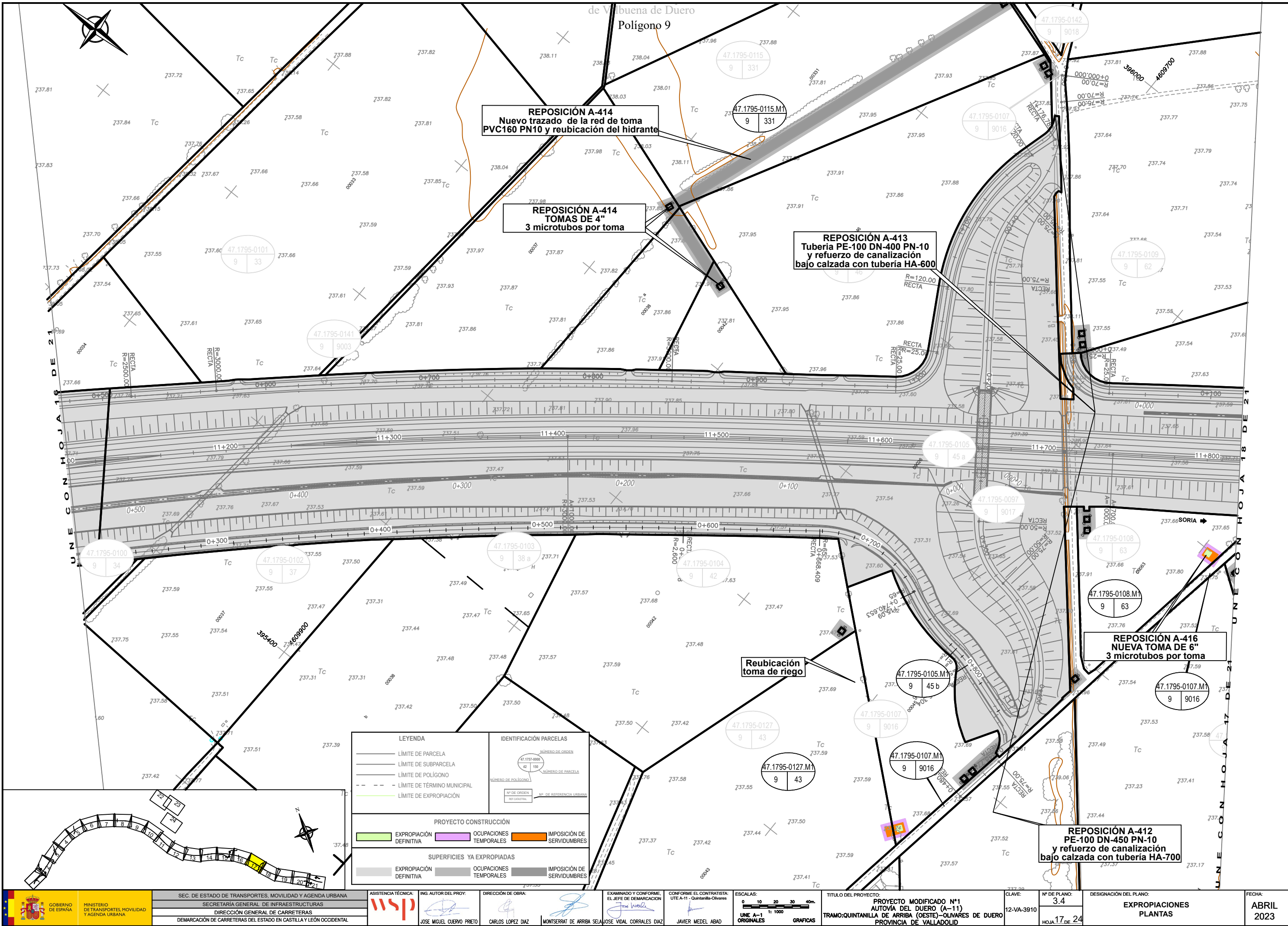
EXPROPACIONES
PLANTAS

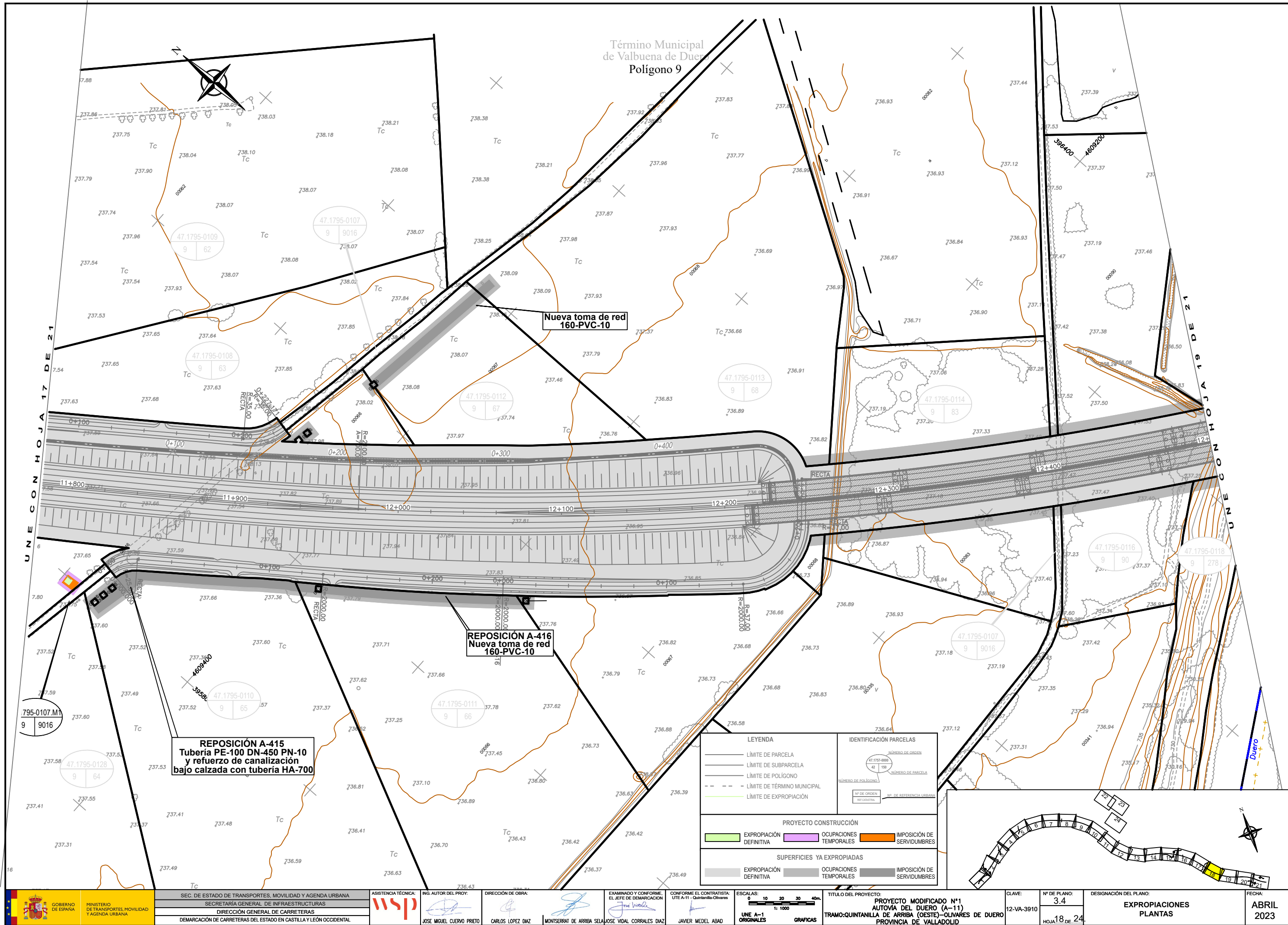
FECHA:
ABRIL
2023

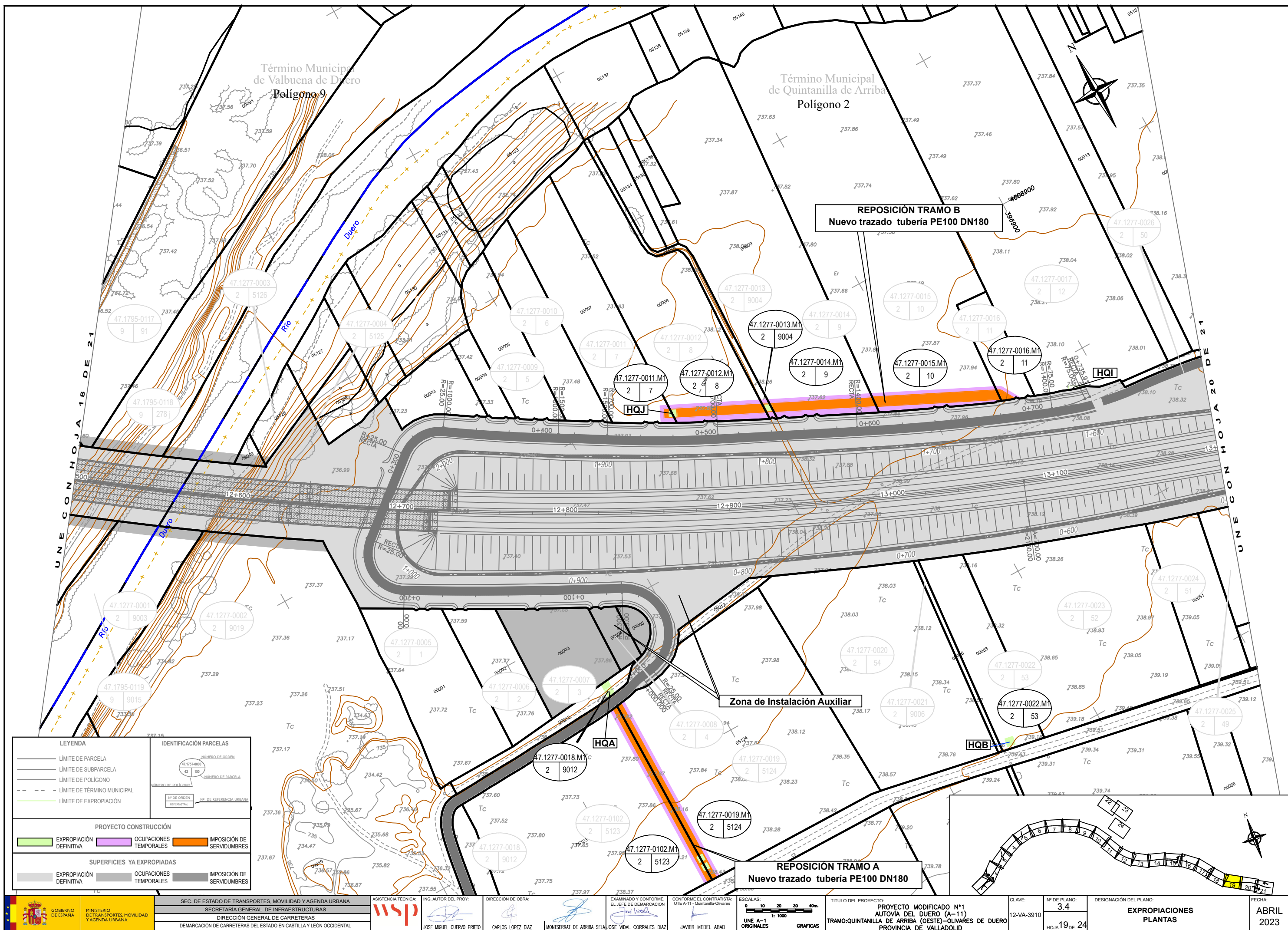
20150130.09344

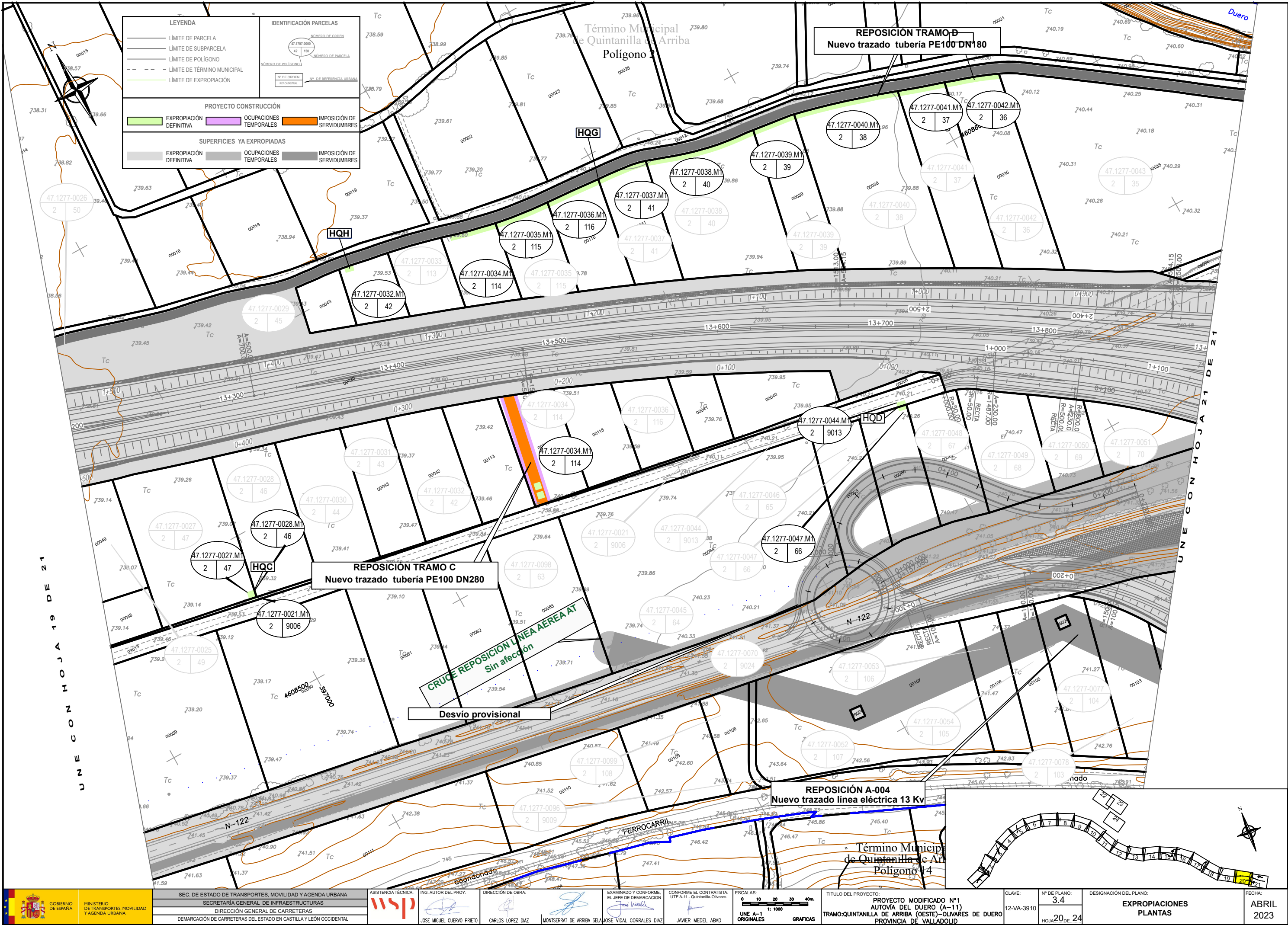


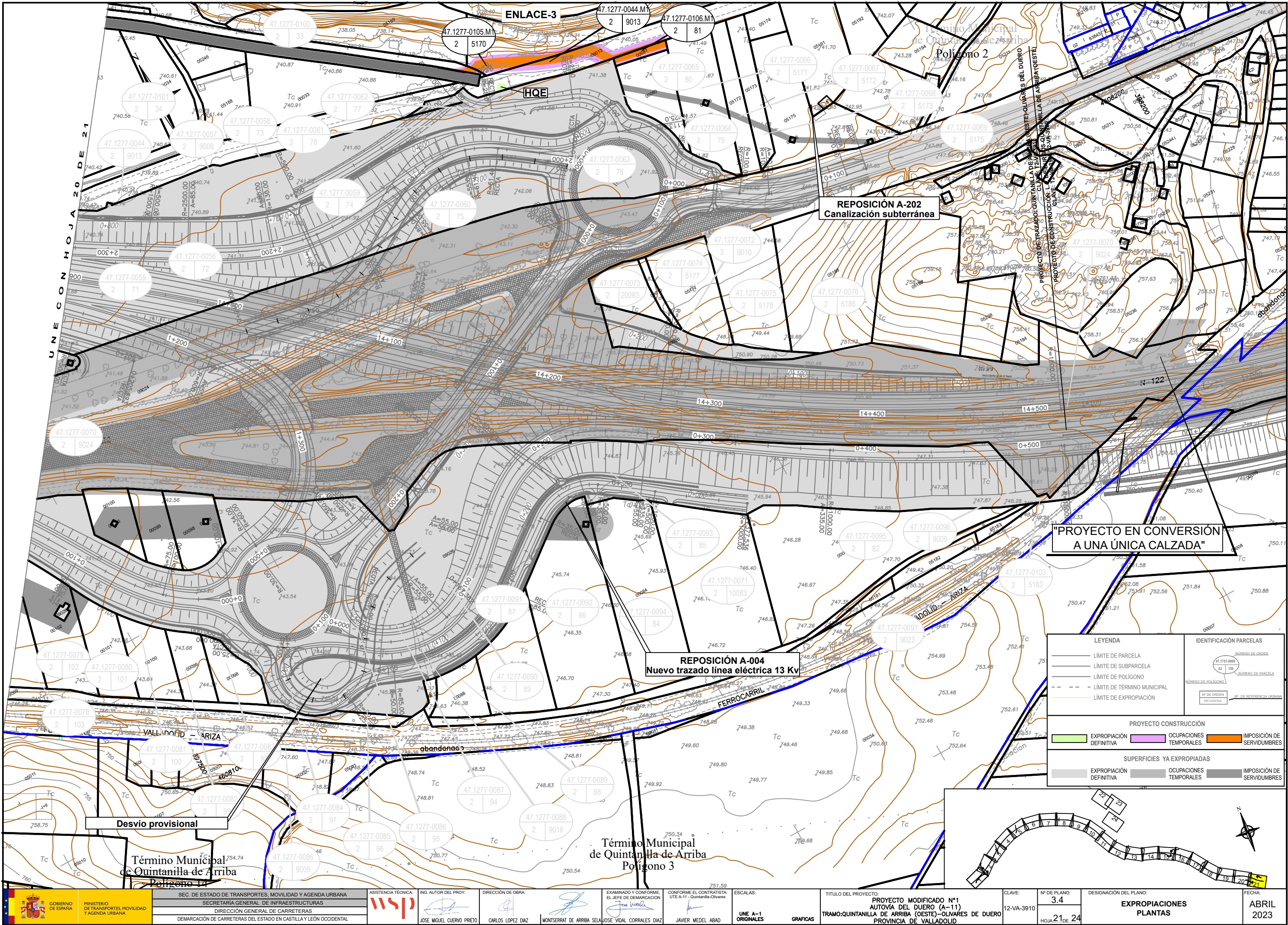


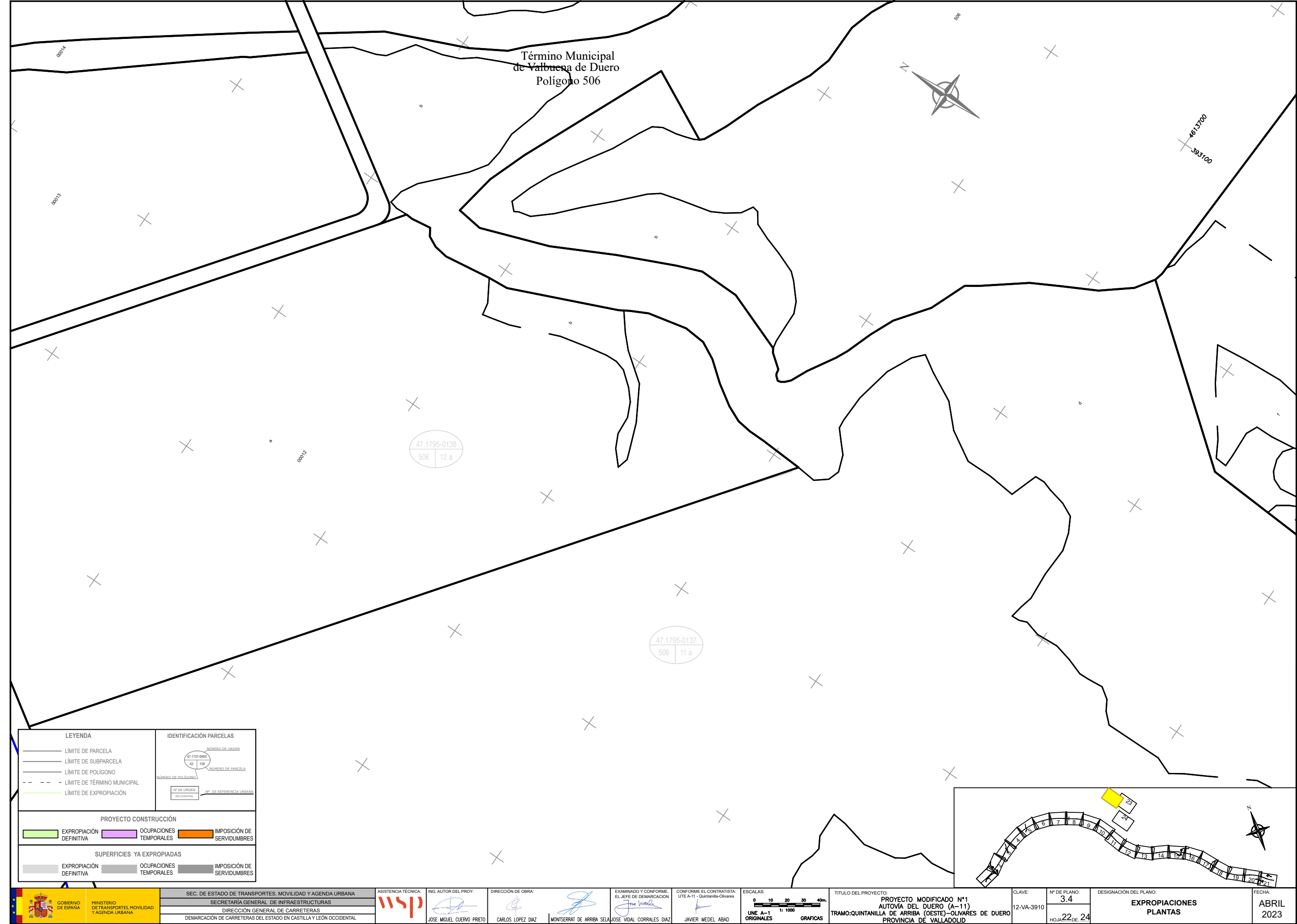




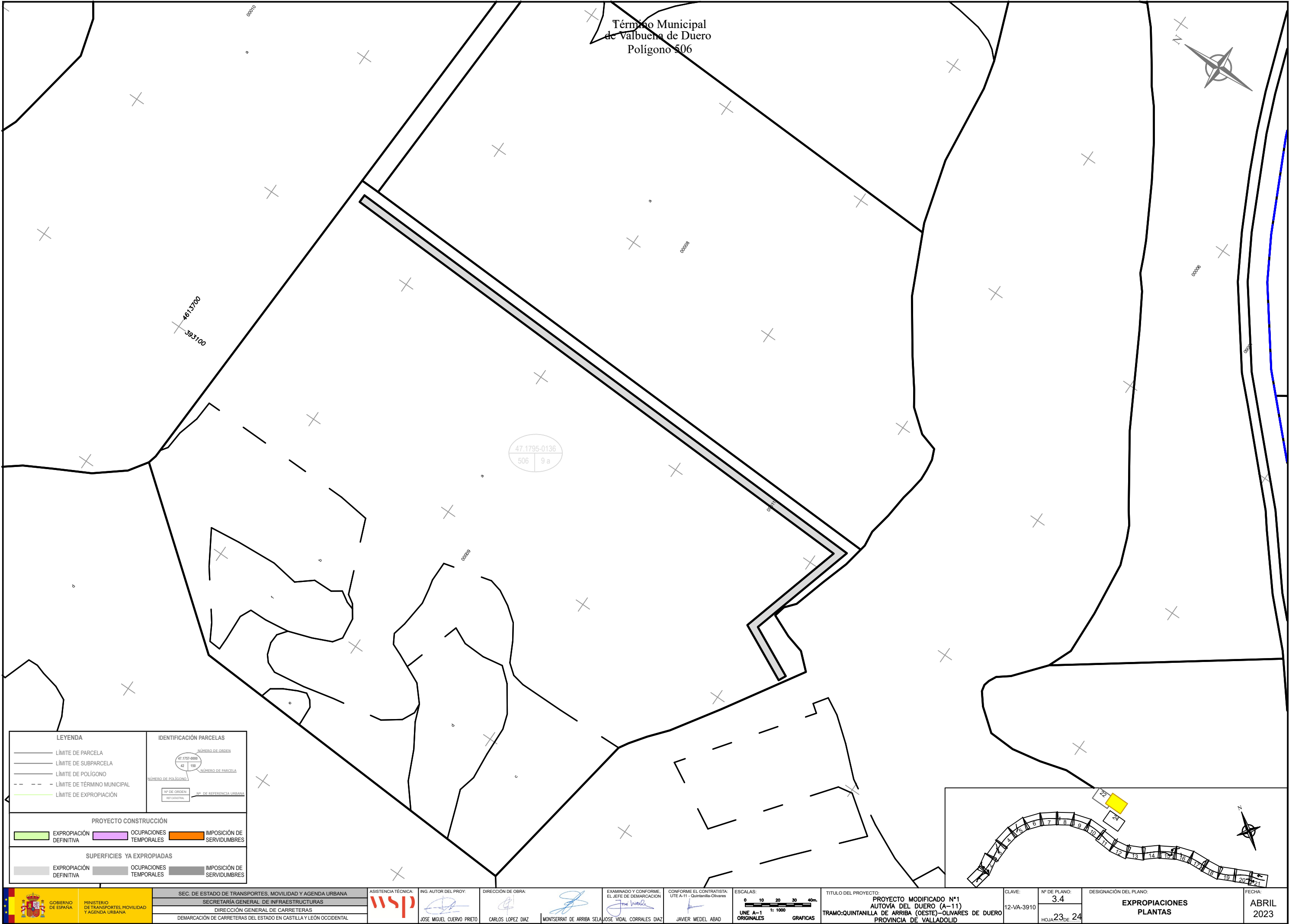








20150130.11136



LEYENDA

- LÍMITE DE PARCELA
- LÍMITE DE SUBPARCELA
- LÍMITE DE POLÍGONO
- LÍMITE DE TÉRMINO MUNICIPAL
- LÍMITE DE EXPROPIACIÓN

IDENTIFICACIÓN PARCELAS

NÚMERO DE ORDEN
47.1795-0136
42 150

NÚMERO DE PARCELA

NÚMERO DE POLÍGONO

Nº DE ORDEN
REF. CADASTRAL

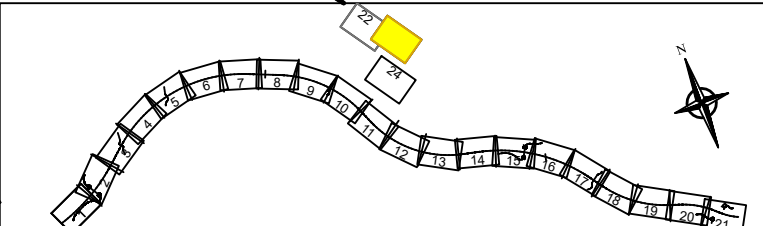
Nº DE REFERENCIA URBANA

PROYECTO CONSTRUCCIÓN

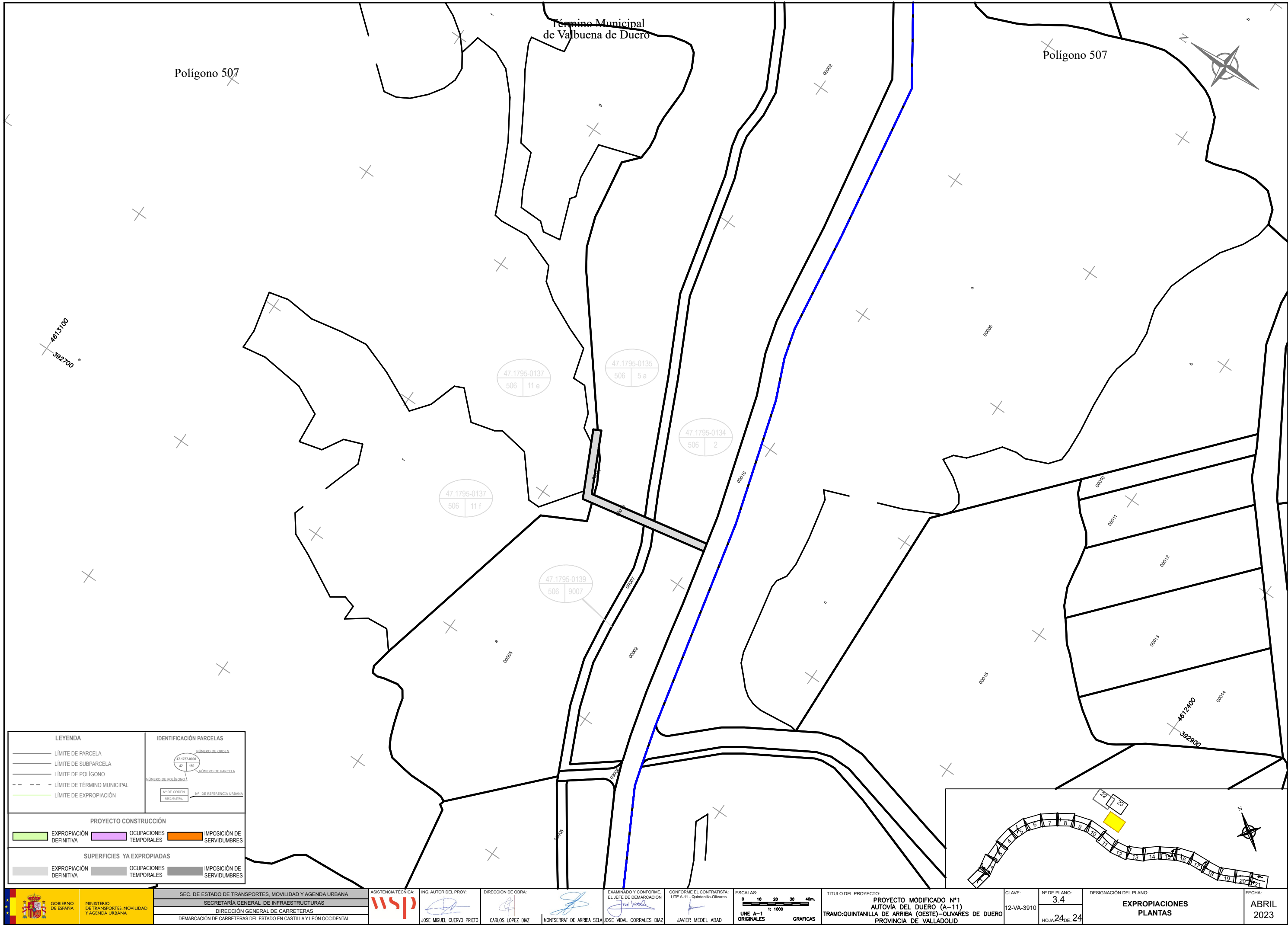
- EXPROPIACIÓN DEFINITIVA
- OCUPACIONES TEMPORALES
- IMPOSICIÓN DE SERVIDUMBRES

SUPERFICIES YA EXPROPIADAS

- EXPROPIACIÓN DEFINITIVA
- OCUPACIONES TEMPORALES
- IMPOSICIÓN DE SERVIDUMBRES



20150130.11136



LEYENDA — LÍMITE DE PARCELA — LÍMITE DE SUBPARCELA — LÍMITE DE POLÍGONO - - - LÍMITE DE TÉRMINO MUNICIPAL — LÍMITE DE EXPROPIACIÓN		IDENTIFICACIÓN PARCELAS NÚMERO DE ORDEN 47.1795-0000 47 198 NÚMERO DE PARCELA NÚMERO DE POLÍGONO NÚMERO DE ORDEN NÚMERO DE REFERENCIA URBANA
PROYECTO CONSTRUCCIÓN <div> <div>EXPROPIACIÓN DEFINITIVA</div> <div>OCUPACIONES TEMPORALES</div> <div>IMPOSICIÓN DE SERVIDUMBRES</div> </div>		
SUPERFICIES YA EXPROPIADAS <div> <div>EXPROPIACIÓN DEFINITIVA</div> <div>OCUPACIONES TEMPORALES</div> <div>IMPOSICIÓN DE SERVIDUMBRES</div> </div>		