Término Municipal de Rafelbunyol

Término Municipal de Rafelbunyol

SERV. PASO RIEGO

SERV. PASO RIEGO

CASTELLÓN

ALICANTE

A-7

LÍNEA DE SOLAPE CON HOJA 02

46.2074-0019	003 09023
46.2074-0018	003 09004
46.2074-0006	003 00009
46.2074-0007	003 00013
46.2074-0010	003 00060
46.2074-0013	003 09005
46.2074-0009	003 00006
46.2074-0011	003 00071
46.2074-0012	003 0072
46.2074-0014.1	003 00077
46.2074-0014	003 00043
46.2074-0020	003 00054
46.2074-0021	003 09028
46.2074-0024-1	003 00057-PARTE
46.2074-0024	003 00057-PARTE
46.2074-0017	003 00042
46.2074-0028	003 09011
46.2074-0030	003 00039
46.2074-0034	003 00046
46.2074-0036	003 00033
46.2074-0038	002 09027
46.2074-0032	002 09026
46.2074-0037	002 09028
46.2074-0035	002 00080
46.2074-0029	002 9034
46.2074-0002	003 09021
46.2074-0003	003 9031
46.2074-0001	003 00003
46.2074-0008	003 9030
46.2074-0015	003 9032
46.2074-0004	003 09002
46.2074-0016	002 00043
46.2074-0005	002 09033
46.2074-0022	002 09025
46.2074-0025	002 00075
46.2074-0026	000700400YJ28F0001EO
46.2074-0023	002 00074-PARTE
46.2074-0023-1	002 00074-PARTE

Y=4.386.700
Y=4.386.600
Y=4.386.500
Y=4.386.400
Y=4.386.300
Y=4.386.800
X=727.200
Y=4.386.900
X=727.100
Y=4.387.000
X=726.800
X=726.700
X=726.600
X=726.500

1 2 3 4 5 6 7 8 9 10 11 12 13 14 15 16 17

LEYENDA EXPROPIACIONES

- LÍMITE DE PARCELA
- LÍMITE DE TÉRMINO MUNICIPAL
- EDIFICIOS

PARCELA RÚSTICA

Nº DE ORDEN DE FINCA DE EXPROPIACIÓN: 30.0102-0000

Nº DE POLÍGONO CATASTRAL: 003 — Nº DE PARCELA CATASTRAL: 09020

PARCELA URBANA

Nº DE ORDEN DE FINCA DE EXPROPIACIÓN: 30.0102-0000

REFERENCIA CATASTRAL: 1739402YJ1713N0001RR

PROYECTO ORIGINAL

- EXPROPIACIÓN
- OCUPACIÓN TEMPORAL
- SERVIDUMBRE
- DOMINIO PÚBLICO
- DOMIMINIO PÚBLICO OTRAS ENTIDADES
- EDIFICACIÓN AFECTADA

PROYECTO MODIFICADO 1

- EXPROPIACIÓN MOD1
- OCUPACIÓN TEMPORAL MOD1
- SERVIDUMBRE MOD1
- DOMINIO PÚBLICO MOD1
- DOMIMINIO PÚBLICO OTRAS ENTIDADES MOD1

PARCELA MODIFICADO 1

Nº DE ORDEN DE FINCA DE EXPROPIACIÓN: 46.1350-0074-MOD1

Nº DE POLÍGONO CATASTRAL: 003 — Nº DE PARCELA CATASTRAL: 00167

GOBIERNO DE ESPAÑA	MINISTERIO DE TRANSPORTES Y MOVILIDAD SOSTENIBLE	SECRETARÍA DE ESTADO DE TRANSPORTES Y MOVILIDAD SOSTENIBLE SECRETARIA GENERAL DE TRANSPORTE TERRESTRE DIRECCIÓN GENERAL DE CARRETERAS DEMARCACIÓN DE CARRETERAS DEL ESTADO EN LA COMUNIDAD VALENCIANA	LA INGENIERA AUTORA DEL PROYECTO: DÑA. VANESSA VALERA MADRERO	EL INGENIERO DIRECTOR DE LAS OBRAS: D. ÁLVARO CUADRADO TARODO	ESCALAS: 1:1.000 0 10 20 30m. ORIGINAL A–1	TÍTULO: PROYECTO DE TRAZADO DE LAS EXPROPIACIONES DEL MOD Nº1 DE LAS OBRAS DE MEJORAS FUNCIONALES Y DE SEGURIDAD VIAL Y MEDIDAS DE INTEGRACIÓN AMBIENTAL DE LA AUTOVÍA A-7. TRAMO: ENLACE CV-32 - ENLACE CV-35. PP.KK. 313 AL 324	CLAVE: 17-V-7060.A	Nº PLANO: 1	DESIGNACIÓN: PLANOS DE EXPROPIACIONES	FECHA: DICIEMBRE 2024 HOJA 01 DE 17

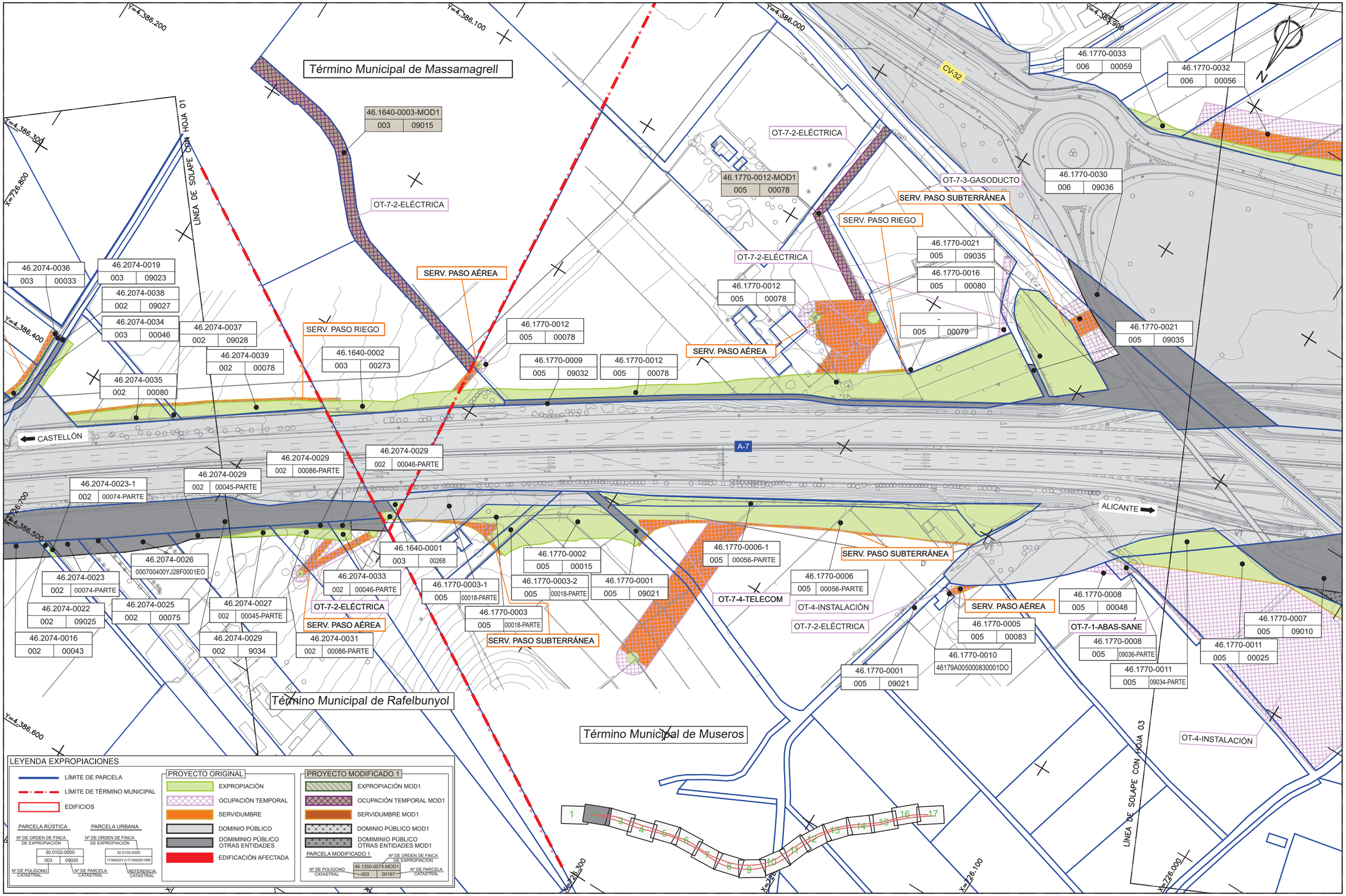

GOBIERNO DE ESPAÑA

MINISTERIO DE TRANSPORTES Y MOVILIDAD SOSTENIBLE

SECRETARÍA DE ESTADO DE TRANSPORTES Y MOVILIDAD SOSTENIBLE
SECRETARIA GENERAL DE TRANSPORTE TERRESTRE
DIRECCIÓN GENERAL DE CARRETERAS
DEMARCACIÓN DE CARRETERAS DEL ESTADO EN LA COMUNIDAD VALENCIANA

LA INGENIERA AUTORA DEL PROYECTO:
DÑA. VANESSA VALERA MADRERO

EL INGENIERO DIRECTOR DE LAS OBRAS:
D. ÁLVARO CUADRADO TARODO

ESCALAS: 1:1.000 (0 10 20 30m.)
ORIGINAL A–1

TÍTULO: PROYECTO DE TRAZADO DE LAS EXPROPIACIONES DEL MOD Nº1 DE LAS OBRAS DE MEJORAS FUNCIONALES Y DE SEGURIDAD VIAL Y MEDIDAS DE INTEGRACIÓN AMBIENTAL DE LA AUTOVÍA A-7.
TRAMO: ENLACE CV-32 - ENLACE CV-35. PP.KK. 313 AL 324

CLAVE: 17-V-7060.A

Nº PLANO: 1

DESIGNACIÓN: PLANOS DE EXPROPIACIONES

FECHA: DICIEMBRE 2024

HOJA 02 DE 17

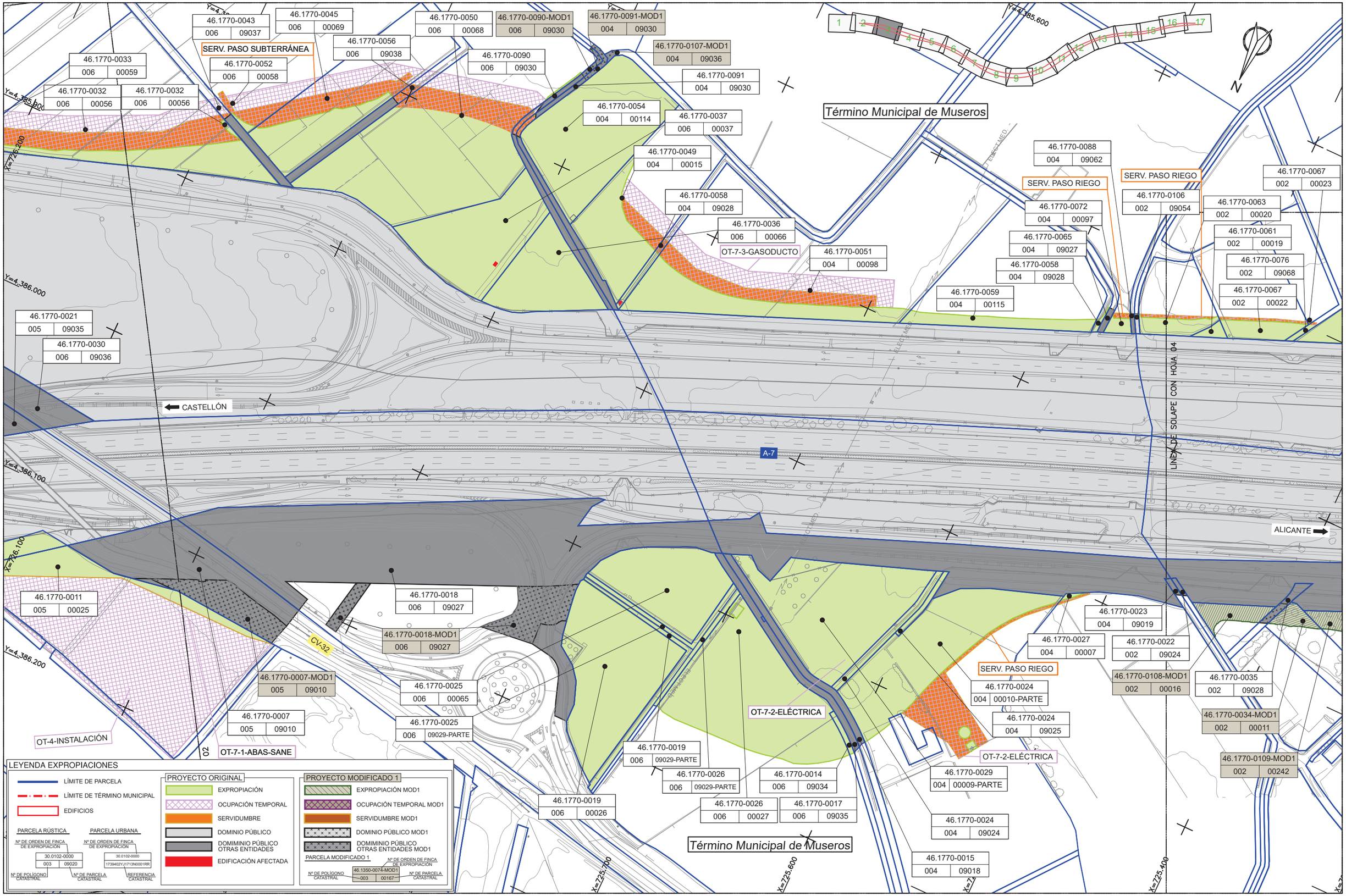

GOBIERNO DE ESPAÑA	MINISTERIO DE TRANSPORTES Y MOVILIDAD SOSTENIBLE	SECRETARÍA DE ESTADO DE TRANSPORTES Y MOVILIDAD SOSTENIBLE SECRETARIA GENERAL DE TRANSPORTE TERRESTRE DIRECCIÓN GENERAL DE CARRETERAS DEMARCACIÓN DE CARRETERAS DEL ESTADO EN LA COMUNIDAD VALENCIANA	LA INGENIERA AUTORA DEL PROYECTO: DÑA. VANESSA VALERA MADRERO	EL INGENIERO DIRECTOR DE LAS OBRAS: D. ÁLVARO CUADRADO TARODO	ESCALAS: 1:1.000 (0 10 20 30m.) ORIGINAL A–1	TÍTULO: PROYECTO DE TRAZADO DE LAS EXPROPIACIONES DEL MOD Nº1 DE LAS OBRAS DE MEJORAS FUNCIONALES Y DE SEGURIDAD VIAL Y MEDIDAS DE INTEGRACIÓN AMBIENTAL DE LA AUTOVÍA A-7. TRAMO: ENLACE CV-32 - ENLACE CV-35. PP.KK. 313 AL 324	CLAVE: 17-V-7060.A	Nº PLANO: 1	DESIGNACIÓN: PLANOS DE EXPROPIACIONES	FECHA: DICIEMBRE 2024 HOJA 03 DE 17

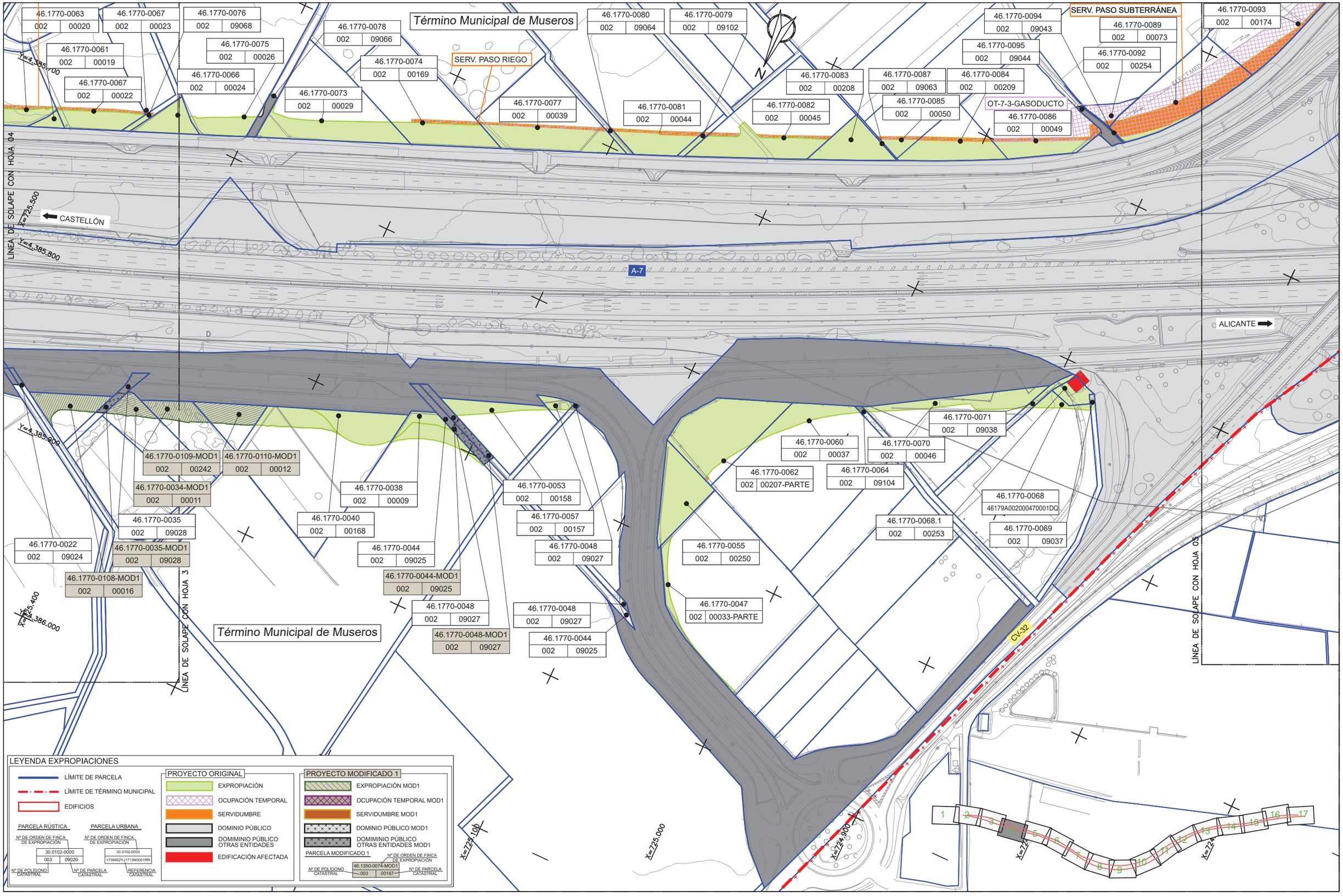

GOBIERNO DE ESPAÑA	MINISTERIO DE TRANSPORTES Y MOVILIDAD SOSTENIBLE	SECRETARÍA DE ESTADO DE TRANSPORTES Y MOVILIDAD SOSTENIBLE SECRETARIA GENERAL DE TRANSPORTE TERRESTRE DIRECCIÓN GENERAL DE CARRETERAS DEMARCACIÓN DE CARRETERAS DEL ESTADO EN LA COMUNIDAD VALENCIANA	LA INGENIERA AUTORA DEL PROYECTO: DÑA. VANESSA VALERA MADRERO	EL INGENIERO DIRECTOR DE LAS OBRAS: D. ÁLVARO CUADRADO TARODO	ESCALAS: 1:1.000 (0 10 20 30m.) ORIGINAL A–1	TÍTULO: PROYECTO DE TRAZADO DE LAS EXPROPIACIONES DEL MOD Nº1 DE LAS OBRAS DE MEJORAS FUNCIONALES Y DE SEGURIDAD VIAL Y MEDIDAS DE INTEGRACIÓN AMBIENTAL DE LA AUTOVÍA A-7. TRAMO: ENLACE CV-32 - ENLACE CV-35. PP.KK. 313 AL 324	CLAVE: 17-V-7060.A	Nº PLANO: 1	DESIGNACIÓN: PLANOS DE EXPROPIACIONES	FECHA: DICIEMBRE 2024 HOJA 04 DE 17

Término Municipal de Museros

Término Municipal de Moncada

LÍNEA DE SOLAPE CON HOJA 04

LÍNEA DE SOLAPE CON HOJA 06

CASTELLÓN

ALICANTE

A-7

CV-32

SERV. PASO SUBTERRÁNEA

OT-7-3-GASODUCTO

SERV. PASO AÉREA

OT-7-2-ELÉCTRICA

OT-4-INSTALACIÓN

OT-7-1-ABAS-SANE

46.1770-0099	002 09101
46.1770-0096	002 00077
46.1770-0103	002 09039
46.1770-0098	002 09103
46.1770-0097	002 00076
46.1770-0100	002 00075-PARTE
46.1770-0105-1	002 09040-PARTE
46.1770-0101	002 09042
46.1770-0102	002 00234-PARTE
46.1770-0105-1	002 09040-PARTE
46.1770-0105	002 09040-PARTE
46.1770-0104	002 00094
46.1770-0093	002 00174
46.1770-0089	002 00073
46.1712-0028	007 09041
46.1712-0038	007 09043
46.1712-0031	006 09057
46.1712-0027	007 00037
46.1712-0029	007 09042-PARTE
46.1712-0015	007 00029
46.1712-0032	007 00036
46.1712-0029	007 09042-PARTE
46.1712-0034	006 00191
46.1712-0044	006 00082
46.1712-0044	006 09058-PARTE
46.1712-0013	007 09040
46.1712-0020	007 09042-PARTE
46.1712-0010	007 09046
46.1712-0036	006 00027
46.1712-0041	006 00081
46.1712-0039	006 00162
46.1712-0039	2510500YJ28E0001UM
46.1712-0034	006 09058-PARTE
46.1712-0024	007 00031
46.1712-0020	007 00038
46.1712-0044	006 09058-PARTE
46.1712-0039	006 09058-PARTE
46.1712-0017-1	006 00078-PARTE
46.1712-0008	006 00022
46.1712-0011	006 09087-PARTE
46.1712-0012	006 00023
46.1712-0002	007 09011
46.1712-0005	007 00039
46.1712-0004	007 00025-PARTE
46.1712-0005	002040100YJ28E0001RM
46.1712-0008	006 09087-PARTE
46.1712-0012	006 09087-PARTE
46.1712-0014	006 00133
46.1712-0003	006 09035
46.1712-0021	006 09091
46.1712-0009	006 00077
46.1712-0017	006 00078-PARTE
46.1712-0011	006 09087-PARTE
46.1712-0002	007 09011
46.1712-0001	007 09014
46.1712-0023	006 9092
46.1712-0017	002510100YJ28E0001JM

Y=4.385.200
Y=4.385.100
Y=4.385.000
Y=4.385.300
Y=4.385.400
Y=4.385.500
Y=4.385.600
X=724.800
X=724.500
X=724.400
X=724.300
X=724.200
X=724.100

LEYENDA EXPROPIACIONES

- LÍMITE DE PARCELA
- LÍMITE DE TÉRMINO MUNICIPAL
- EDIFICIOS

PARCELA RÚSTICA

Nº DE ORDEN DE FINCA DE EXPROPIACIÓN: 30.0102-0000

Nº DE POLÍGONO CATASTRAL: 003 — Nº DE PARCELA CATASTRAL: 09020

PARCELA URBANA

Nº DE ORDEN DE FINCA DE EXPROPIACIÓN: 30.0102-0000

REFERENCIA CATASTRAL: 1739402YJ1713N0001RR

PROYECTO ORIGINAL

- EXPROPIACIÓN
- OCUPACIÓN TEMPORAL
- SERVIDUMBRE
- DOMINIO PÚBLICO
- DOMIMINIO PÚBLICO OTRAS ENTIDADES
- EDIFICACIÓN AFECTADA

PROYECTO MODIFICADO 1

- EXPROPIACIÓN MOD1
- OCUPACIÓN TEMPORAL MOD1
- SERVIDUMBRE MOD1
- DOMINIO PÚBLICO MOD1
- DOMIMINIO PÚBLICO OTRAS ENTIDADES MOD1

PARCELA MODIFICADO 1

Nº DE ORDEN DE FINCA DE EXPROPIACIÓN: 46.1350-0074-MOD1

Nº DE POLÍGONO CATASTRAL: 003 — Nº DE PARCELA CATASTRAL: 00167

GOBIERNO DE ESPAÑA

MINISTERIO DE TRANSPORTES Y MOVILIDAD SOSTENIBLE

SECRETARÍA DE ESTADO DE TRANSPORTES Y MOVILIDAD SOSTENIBLE
SECRETARIA GENERAL DE TRANSPORTE TERRESTRE
DIRECCIÓN GENERAL DE CARRETERAS
DEMARCACIÓN DE CARRETERAS DEL ESTADO EN LA COMUNIDAD VALENCIANA

LA INGENIERA AUTORA DEL PROYECTO: DÑA. VANESSA VALERA MADRERO

EL INGENIERO DIRECTOR DE LAS OBRAS: D. ÁLVARO CUADRADO TARODO

ESCALAS: 1:1.000 (0 10 20 30m.) ORIGINAL A-1

TÍTULO: PROYECTO DE TRAZADO DE LAS EXPROPIACIONES DEL MOD Nº1 DE LAS OBRAS DE MEJORAS FUNCIONALES Y DE SEGURIDAD VIAL Y MEDIDAS DE INTEGRACIÓN AMBIENTAL DE LA AUTOVÍA A-7. TRAMO: ENLACE CV-32 - ENLACE CV-35. PP.KK. 313 AL 324

CLAVE: 17-V-7060.A

Nº PLANO: 1

DESIGNACIÓN: PLANOS DE EXPROPIACIONES

FECHA: DICIEMBRE 2024

HOJA 05 DE 17

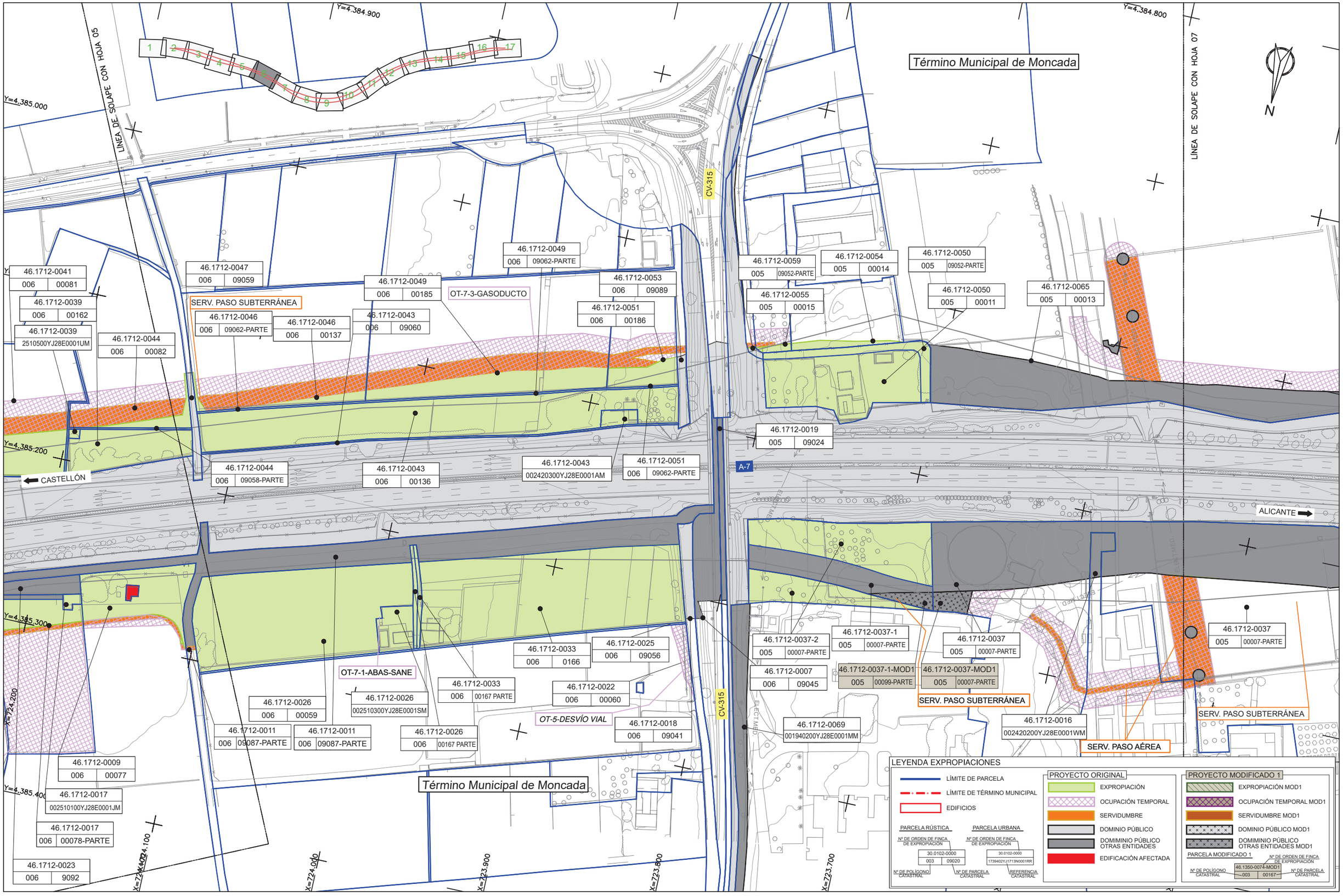

GOBIERNO DE ESPAÑA	MINISTERIO DE TRANSPORTES Y MOVILIDAD SOSTENIBLE	SECRETARÍA DE ESTADO DE TRANSPORTES Y MOVILIDAD SOSTENIBLE SECRETARIA GENERAL DE TRANSPORTE TERRESTRE DIRECCIÓN GENERAL DE CARRETERAS DEMARCACIÓN DE CARRETERAS DEL ESTADO EN LA COMUNIDAD VALENCIANA	LA INGENIERA AUTORA DEL PROYECTO: DÑA. VANESSA VALERA MADRERO	EL INGENIERO DIRECTOR DE LAS OBRAS: D. ÁLVARO CUADRADO TARODO	ESCALAS: 1:1.000 (0 10 20 30m.) ORIGINAL A-1	TÍTULO: PROYECTO DE TRAZADO DE LAS EXPROPIACIONES DEL MOD Nº1 DE LAS OBRAS DE MEJORAS FUNCIONALES Y DE SEGURIDAD VIAL Y MEDIDAS DE INTEGRACIÓN AMBIENTAL DE LA AUTOVÍA A-7. TRAMO: ENLACE CV-32 - ENLACE CV-35. PP.KK. 313 AL 324	CLAVE: 17-V-7060.A	Nº PLANO: 1	DESIGNACIÓN: PLANOS DE EXPROPIACIONES	FECHA: DICIEMBRE 2024 HOJA 06 DE 17

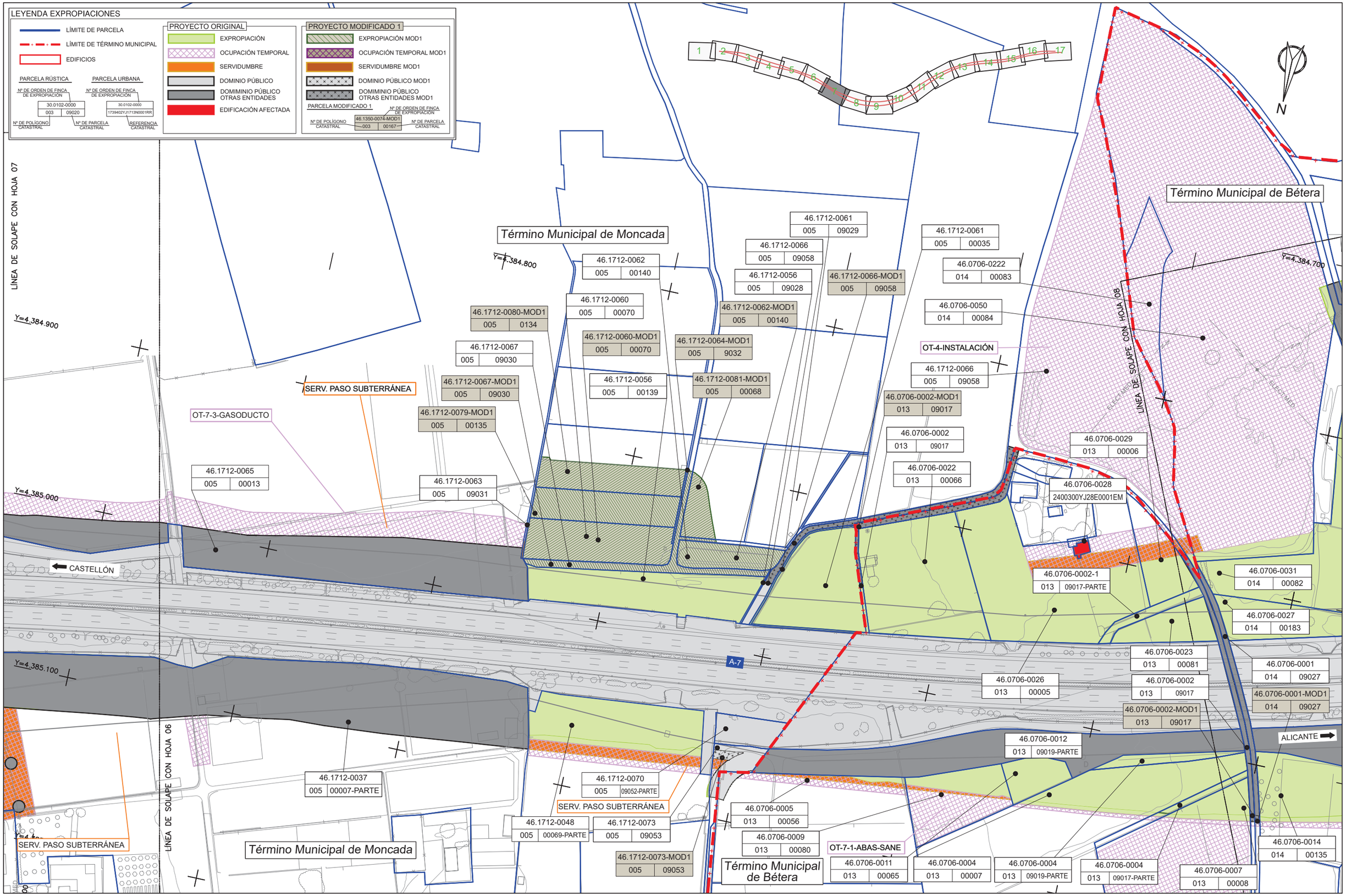

GOBIERNO DE ESPAÑA	MINISTERIO DE TRANSPORTES Y MOVILIDAD SOSTENIBLE	SECRETARÍA DE ESTADO DE TRANSPORTES Y MOVILIDAD SOSTENIBLE SECRETARÍA GENERAL DE TRANSPORTE TERRESTRE DIRECCIÓN GENERAL DE CARRETERAS DEMARCACIÓN DE CARRETERAS DEL ESTADO EN LA COMUNIDAD VALENCIANA	LA INGENIERA AUTORA DEL PROYECTO: DÑA. VANESSA VALERA MADRERO	EL INGENIERO DIRECTOR DE LAS OBRAS: D. ÁLVARO CUADRADO TARODO	ESCALAS: 1:1.000 (0 10 20 30m.) ORIGINAL A-1	TÍTULO: PROYECTO DE TRAZADO DE LAS EXPROPIACIONES DEL MOD Nº1 DE LAS OBRAS DE MEJORAS FUNCIONALES Y DE SEGURIDAD VIAL Y MEDIDAS DE INTEGRACIÓN AMBIENTAL DE LA AUTOVÍA A-7. TRAMO: ENLACE CV-32 - ENLACE CV-35. PP.KK. 313 AL 324	CLAVE: 17-V-7060.A	Nº PLANO: 1	DESIGNACIÓN: PLANOS DE EXPROPIACIONES	FECHA: DICIEMBRE 2024 HOJA 07 DE 17

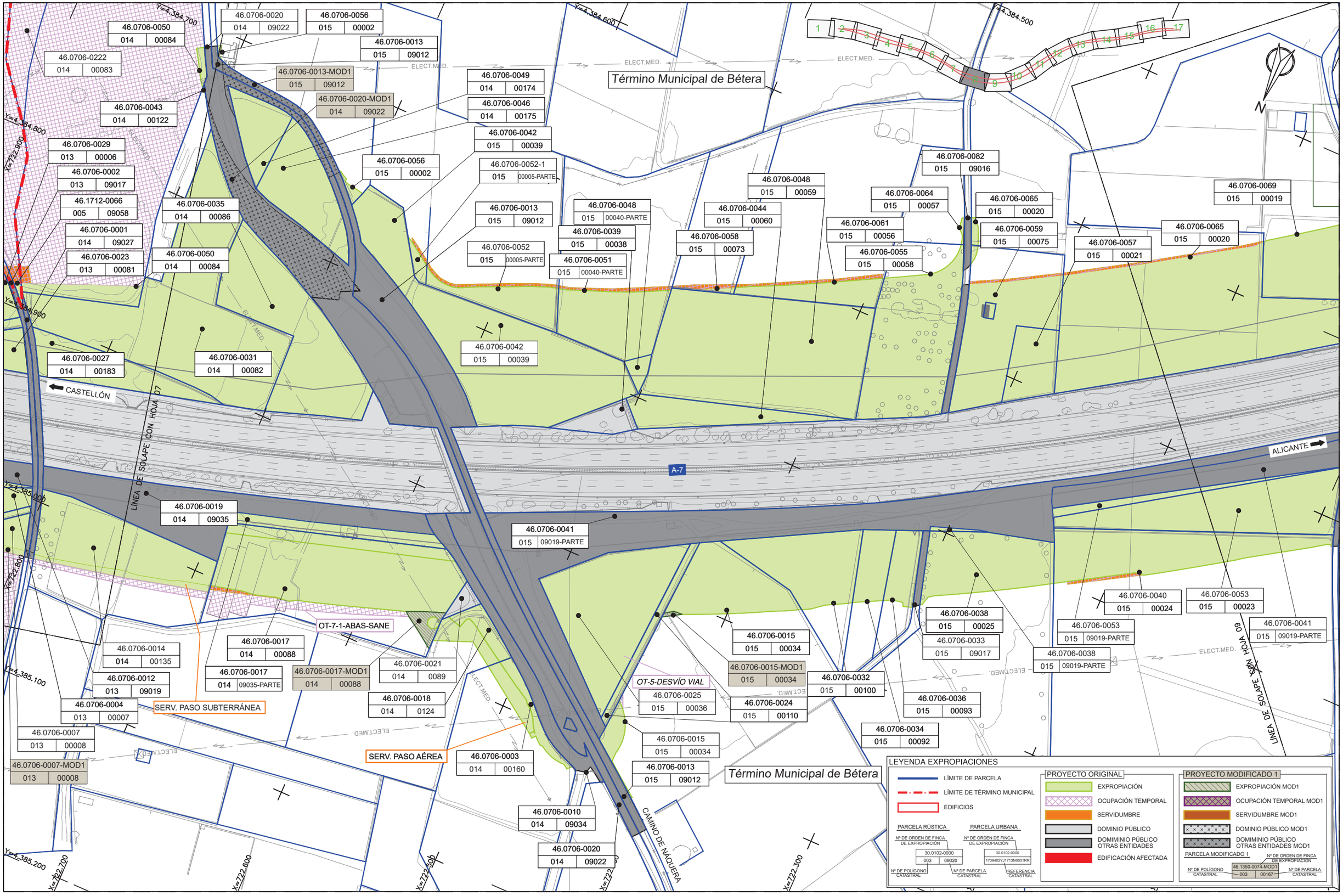

GOBIERNO DE ESPAÑA	MINISTERIO DE TRANSPORTES Y MOVILIDAD SOSTENIBLE	SECRETARÍA DE ESTADO DE TRANSPORTES Y MOVILIDAD SOSTENIBLE SECRETARÍA GENERAL DE TRANSPORTE TERRESTRE DIRECCIÓN GENERAL DE CARRETERAS DEMARCACIÓN DE CARRETERAS DEL ESTADO EN LA COMUNIDAD VALENCIANA	LA INGENIERA AUTORA DEL PROYECTO: DÑA. VANESSA VALERA MADRERO	EL INGENIERO DIRECTOR DE LAS OBRAS: D. ÁLVARO CUADRADO TARODO	ESCALAS: 1:1.000 ORIGINAL A–1	TÍTULO: PROYECTO DE TRAZADO DE LAS EXPROPIACIONES DEL MOD Nº1 DE LAS OBRAS DE MEJORAS FUNCIONALES Y DE SEGURIDAD VIAL Y MEDIDAS DE INTEGRACIÓN AMBIENTAL DE LA AUTOVÍA A-7. TRAMO: ENLACE CV-32 - ENLACE CV-35. PP.KK. 313 AL 324	CLAVE: 17-V-7060.A	Nº PLANO: 1	DESIGNACIÓN: PLANOS DE EXPROPIACIONES	FECHA: DICIEMBRE 2024 HOJA 08 DE 17

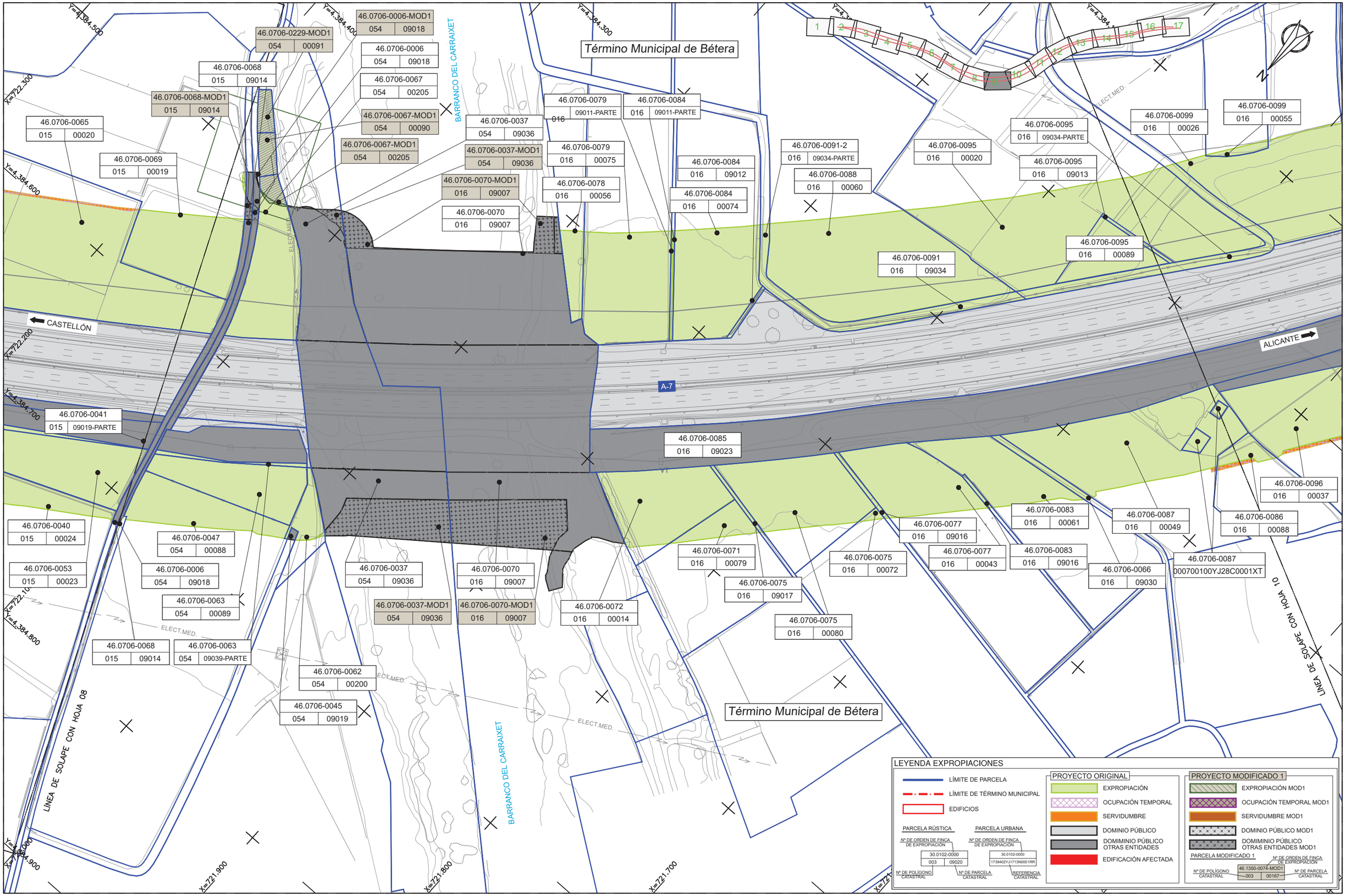

GOBIERNO DE ESPAÑA	MINISTERIO DE TRANSPORTES Y MOVILIDAD SOSTENIBLE	SECRETARÍA DE ESTADO DE TRANSPORTES Y MOVILIDAD SOSTENIBLE SECRETARIA GENERAL DE TRANSPORTE TERRESTRE DIRECCIÓN GENERAL DE CARRETERAS DEMARCACIÓN DE CARRETERAS DEL ESTADO EN LA COMUNIDAD VALENCIANA	LA INGENIERA AUTORA DEL PROYECTO: DÑA. VANESSA VALERA MADRERO	EL INGENIERO DIRECTOR DE LAS OBRAS: D. ÁLVARO CUADRADO TARODO	ESCALAS: 1:1.000 (0 10 20 30m.) ORIGINAL A-1	TÍTULO: PROYECTO DE TRAZADO DE LAS EXPROPIACIONES DEL MOD Nº1 DE LAS OBRAS DE MEJORAS FUNCIONALES Y DE SEGURIDAD VIAL Y MEDIDAS DE INTEGRACIÓN AMBIENTAL DE LA AUTOVÍA A-7. TRAMO: ENLACE CV-32 - ENLACE CV-35. PP.KK. 313 AL 324	CLAVE: 17-V-7060.A	Nº PLANO: 1	DESIGNACIÓN: PLANOS DE EXPROPIACIONES	FECHA: DICIEMBRE 2024 HOJA 09 DE 17

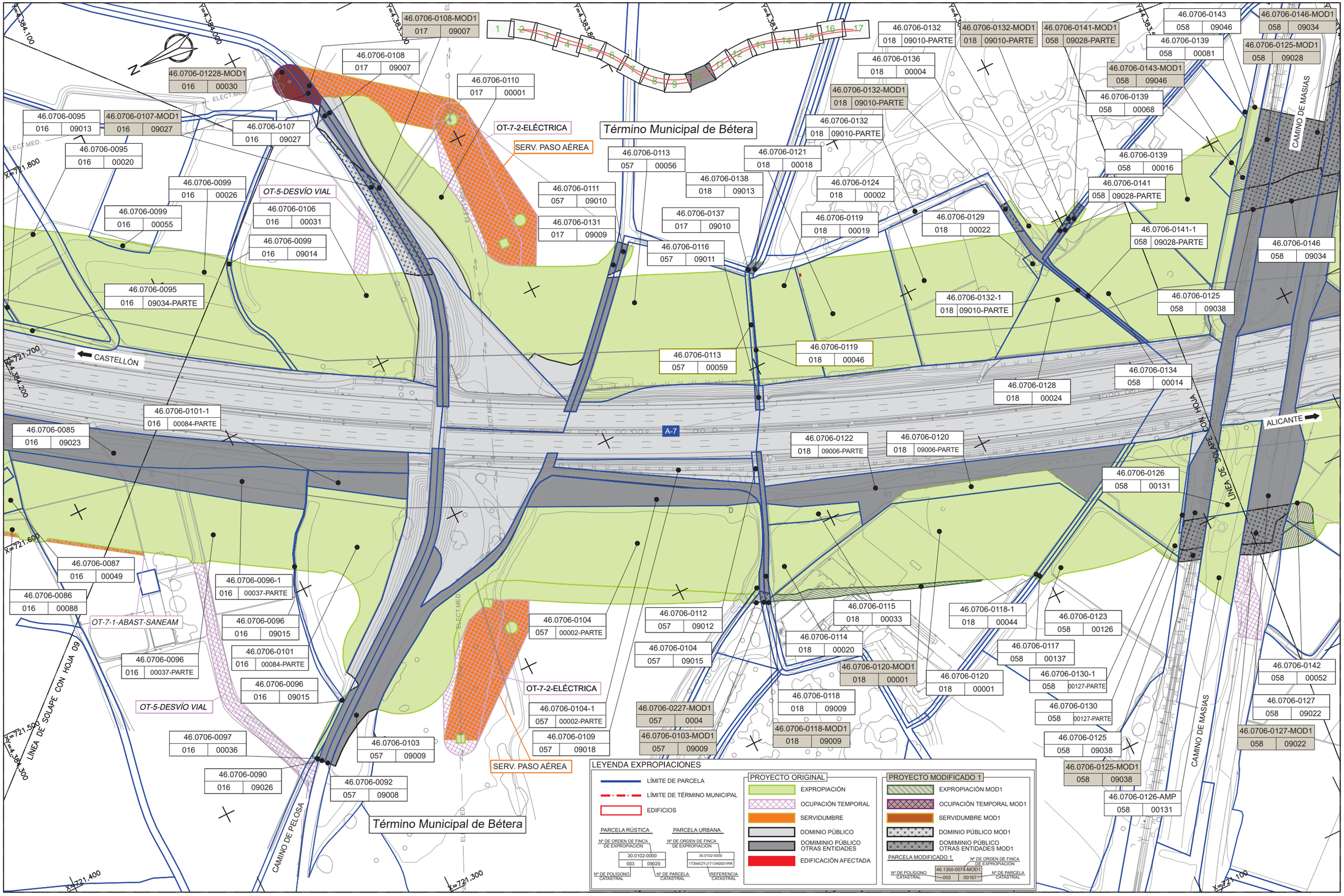

GOBIERNO DE ESPAÑA

MINISTERIO DE TRANSPORTES Y MOVILIDAD SOSTENIBLE

SECRETARÍA DE ESTADO DE TRANSPORTES Y MOVILIDAD SOSTENIBLE
SECRETARÍA GENERAL DE TRANSPORTE TERRESTRE
DIRECCIÓN GENERAL DE CARRETERAS
DEMARCACIÓN DE CARRETERAS DEL ESTADO EN LA COMUNIDAD VALENCIANA

LA INGENIERA AUTORA DEL PROYECTO:
DÑA. VANESSA VALERA MADRERO

EL INGENIERO DIRECTOR DE LAS OBRAS:
D. ÁLVARO CUADRADO TARODO

ESCALAS: 1:1.000 (0 10 20 30m.)
ORIGINAL A-1

TÍTULO:
PROYECTO DE TRAZADO DE LAS EXPROPIACIONES DEL MOD Nº1 DE LAS OBRAS DE MEJORAS FUNCIONALES Y DE SEGURIDAD VIAL Y MEDIDAS DE INTEGRACIÓN AMBIENTAL DE LA AUTOVÍA A-7.
TRAMO: ENLACE CV-32 - ENLACE CV-35. PP.KK. 313 AL 324

CLAVE: 17-V-7060.A

Nº PLANO: 1

DESIGNACIÓN: PLANOS DE EXPROPIACIONES

FECHA: DICIEMBRE 2024

HOJA 10 DE 17

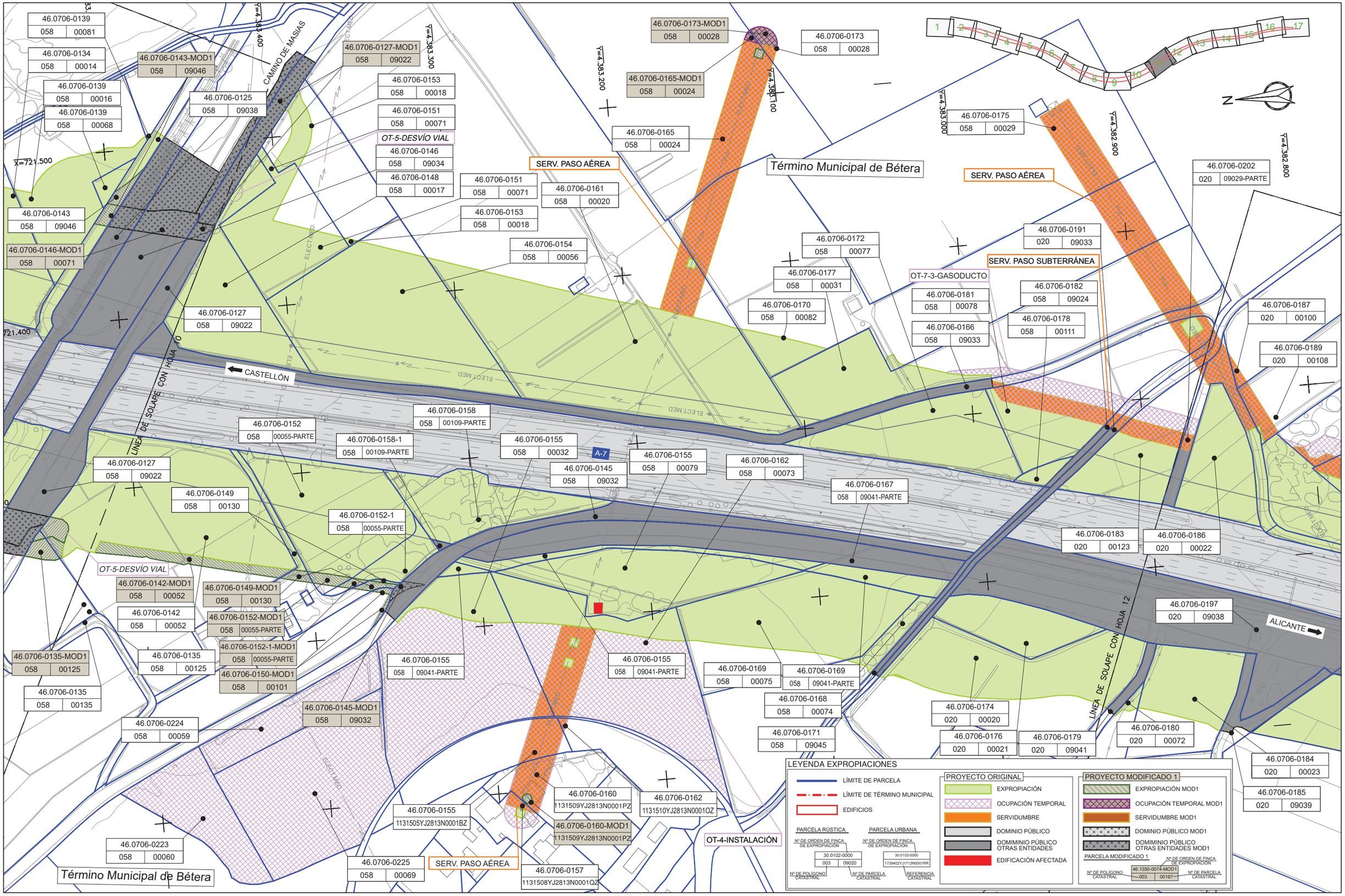

GOBIERNO DE ESPAÑA	MINISTERIO DE TRANSPORTES Y MOVILIDAD SOSTENIBLE	SECRETARÍA DE ESTADO DE TRANSPORTES Y MOVILIDAD SOSTENIBLE SECRETARÍA GENERAL DE TRANSPORTE TERRESTRE DIRECCIÓN GENERAL DE CARRETERAS DEMARCACIÓN DE CARRETERAS DEL ESTADO EN LA COMUNIDAD VALENCIANA	LA INGENIERA AUTORA DEL PROYECTO: DÑA. VANESSA VALERA MADRERO	EL INGENIERO DIRECTOR DE LAS OBRAS: D. ÁLVARO CUADRADO TARODO	ESCALAS: 1:1.000 (0 10 20 30m.) ORIGINAL A–1	TÍTULO: PROYECTO DE TRAZADO DE LAS EXPROPIACIONES DEL MOD Nº1 DE LAS OBRAS DE MEJORAS FUNCIONALES Y DE SEGURIDAD VIAL Y MEDIDAS DE INTEGRACIÓN AMBIENTAL DE LA AUTOVÍA A-7. TRAMO: ENLACE CV-32 - ENLACE CV-35. PP.KK. 313 AL 324	CLAVE: 17-V-7060.A	Nº PLANO: 1	DESIGNACIÓN: PLANOS DE EXPROPIACIONES	FECHA: DICIEMBRE 2024 HOJA 11 DE 17

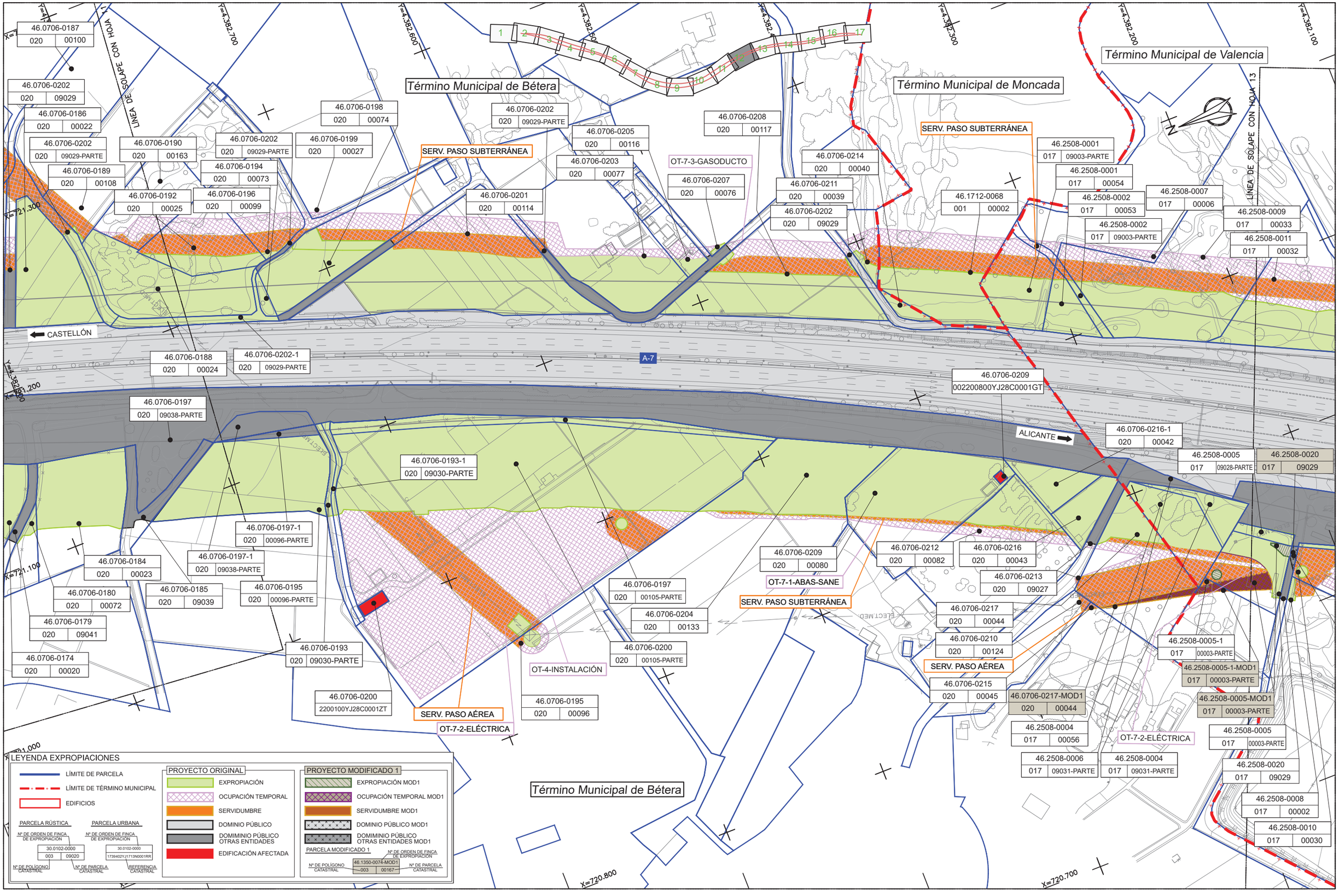

GOBIERNO DE ESPAÑA

MINISTERIO DE TRANSPORTES Y MOVILIDAD SOSTENIBLE

SECRETARÍA DE ESTADO DE TRANSPORTES Y MOVILIDAD SOSTENIBLE
SECRETARÍA GENERAL DE TRANSPORTE TERRESTRE
DIRECCIÓN GENERAL DE CARRETERAS
DEMARCACIÓN DE CARRETERAS DEL ESTADO EN LA COMUNIDAD VALENCIANA

LA INGENIERA AUTORA DEL PROYECTO:
DÑA. VANESSA VALERA MADRERO

EL INGENIERO DIRECTOR DE LAS OBRAS:
D. ÁLVARO CUADRADO TARODO

ESCALAS: 1:1.000 (0 10 20 30m.)
ORIGINAL A-1

TÍTULO: PROYECTO DE TRAZADO DE LAS EXPROPIACIONES DEL MOD Nº1 DE LAS OBRAS DE MEJORAS FUNCIONALES Y DE SEGURIDAD VIAL Y MEDIDAS DE INTEGRACIÓN AMBIENTAL DE LA AUTOVÍA A-7.
TRAMO: ENLACE CV-32 - ENLACE CV-35. PP.KK. 313 AL 324

CLAVE: 17-V-7060.A

Nº PLANO: 1

DESIGNACIÓN: PLANOS DE EXPROPIACIONES

FECHA: DICIEMBRE 2024

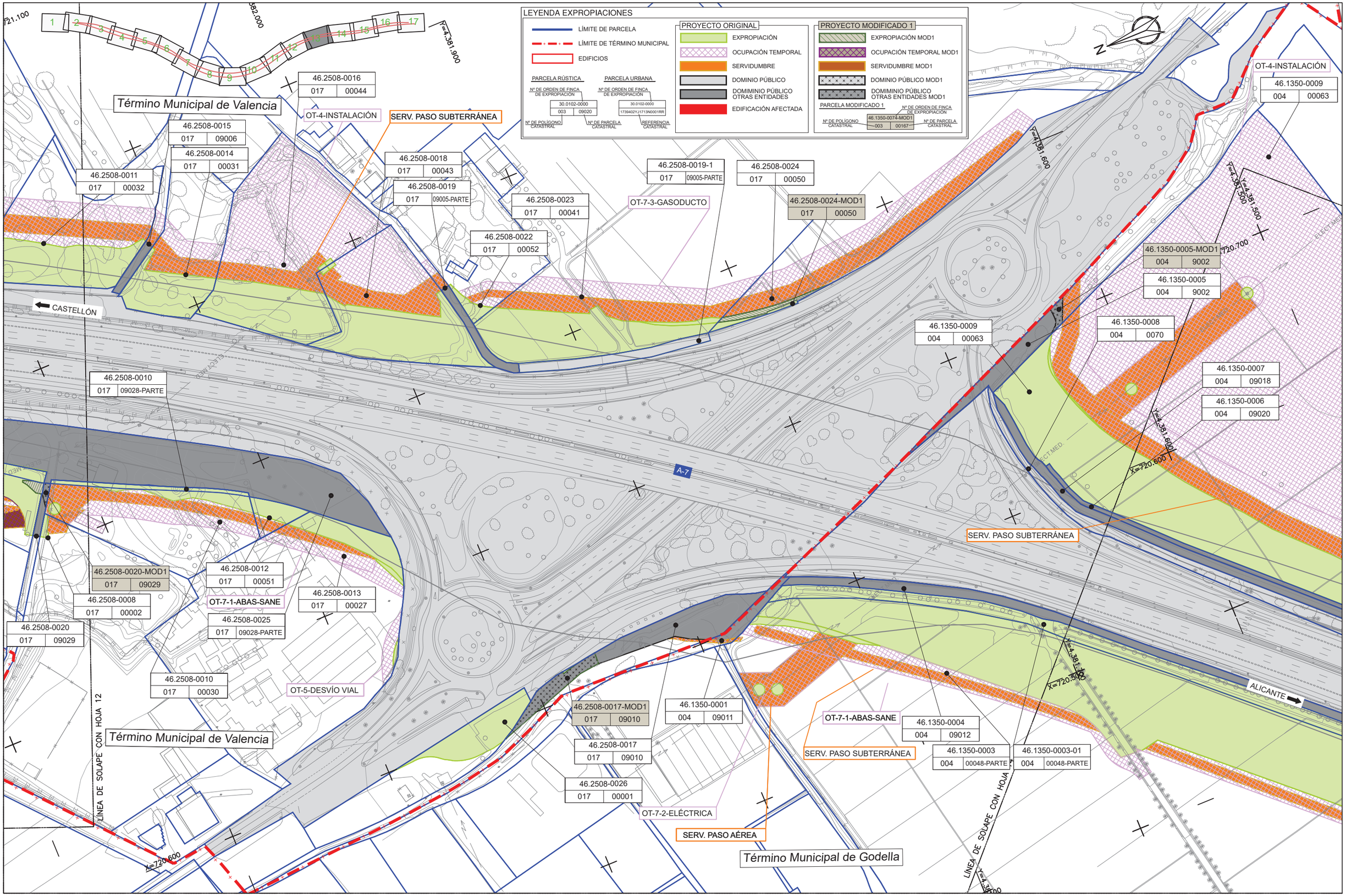

GOBIERNO DE ESPAÑA	MINISTERIO DE TRANSPORTES Y MOVILIDAD SOSTENIBLE	SECRETARÍA DE ESTADO DE TRANSPORTES Y MOVILIDAD SOSTENIBLE SECRETARÍA GENERAL DE TRANSPORTE TERRESTRE DIRECCIÓN GENERAL DE CARRETERAS DEMARCACIÓN DE CARRETERAS DEL ESTADO EN LA COMUNIDAD VALENCIANA	LA INGENIERA AUTORA DEL PROYECTO: DÑA. VANESSA VALERA MADRERO	EL INGENIERO DIRECTOR DE LAS OBRAS: D. ÁLVARO CUADRADO TARODO	ESCALAS: 1:1.000 (0 10 20 30m.) ORIGINAL A-1	TÍTULO: PROYECTO DE TRAZADO DE LAS EXPROPIACIONES DEL MOD Nº1 DE LAS OBRAS DE MEJORAS FUNCIONALES Y DE SEGURIDAD VIAL Y MEDIDAS DE INTEGRACIÓN AMBIENTAL DE LA AUTOVÍA A-7. TRAMO: ENLACE CV-32 - ENLACE CV-35. PP.KK. 313 AL 324	CLAVE: 17-V-7060.A	Nº PLANO: 1	DESIGNACIÓN: PLANOS DE EXPROPIACIONES	FECHA: DICIEMBRE 2024 HOJA 13 DE 17

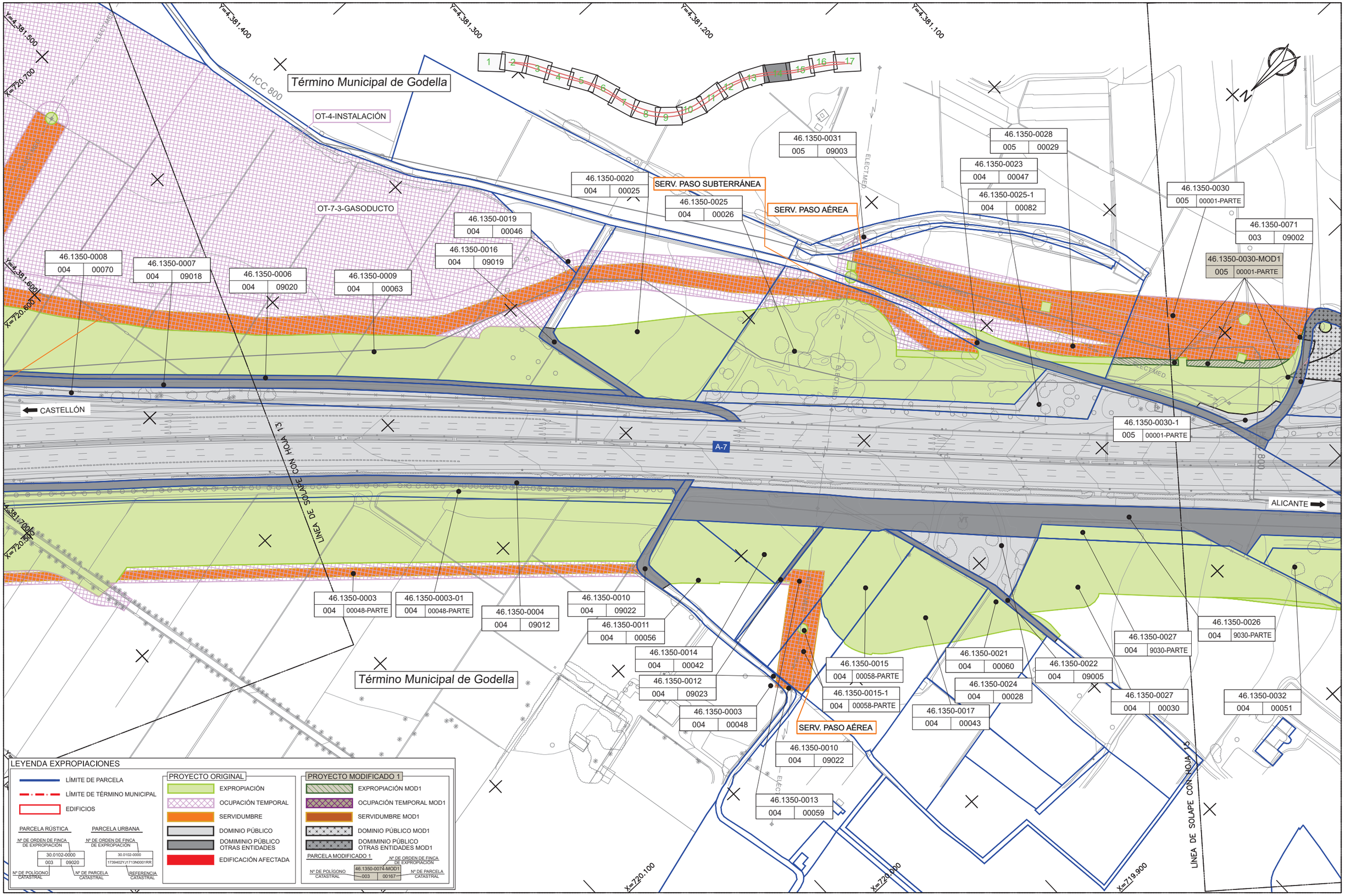

GOBIERNO DE ESPAÑA	MINISTERIO DE TRANSPORTES Y MOVILIDAD SOSTENIBLE	SECRETARÍA DE ESTADO DE TRANSPORTES Y MOVILIDAD SOSTENIBLE SECRETARÍA GENERAL DE TRANSPORTE TERRESTRE DIRECCIÓN GENERAL DE CARRETERAS DEMARCACIÓN DE CARRETERAS DEL ESTADO EN LA COMUNIDAD VALENCIANA	LA INGENIERA AUTORA DEL PROYECTO: DÑA. VANESSA VALERA MADRERO	EL INGENIERO DIRECTOR DE LAS OBRAS: D. ÁLVARO CUADRADO TARODO	ESCALAS: 1:1.000 0 10 20 30m. ORIGINAL A–1	TÍTULO: PROYECTO DE TRAZADO DE LAS EXPROPIACIONES DEL MOD Nº1 DE LAS OBRAS DE MEJORAS FUNCIONALES Y DE SEGURIDAD VIAL Y MEDIDAS DE INTEGRACIÓN AMBIENTAL DE LA AUTOVÍA A-7. TRAMO: ENLACE CV-32 - ENLACE CV-35. PP.KK. 313 AL 324	CLAVE: 17-V-7060.A	Nº PLANO: 1	DESIGNACIÓN: PLANOS DE EXPROPIACIONES	FECHA: DICIEMBRE 2024 HOJA 14 DE 17

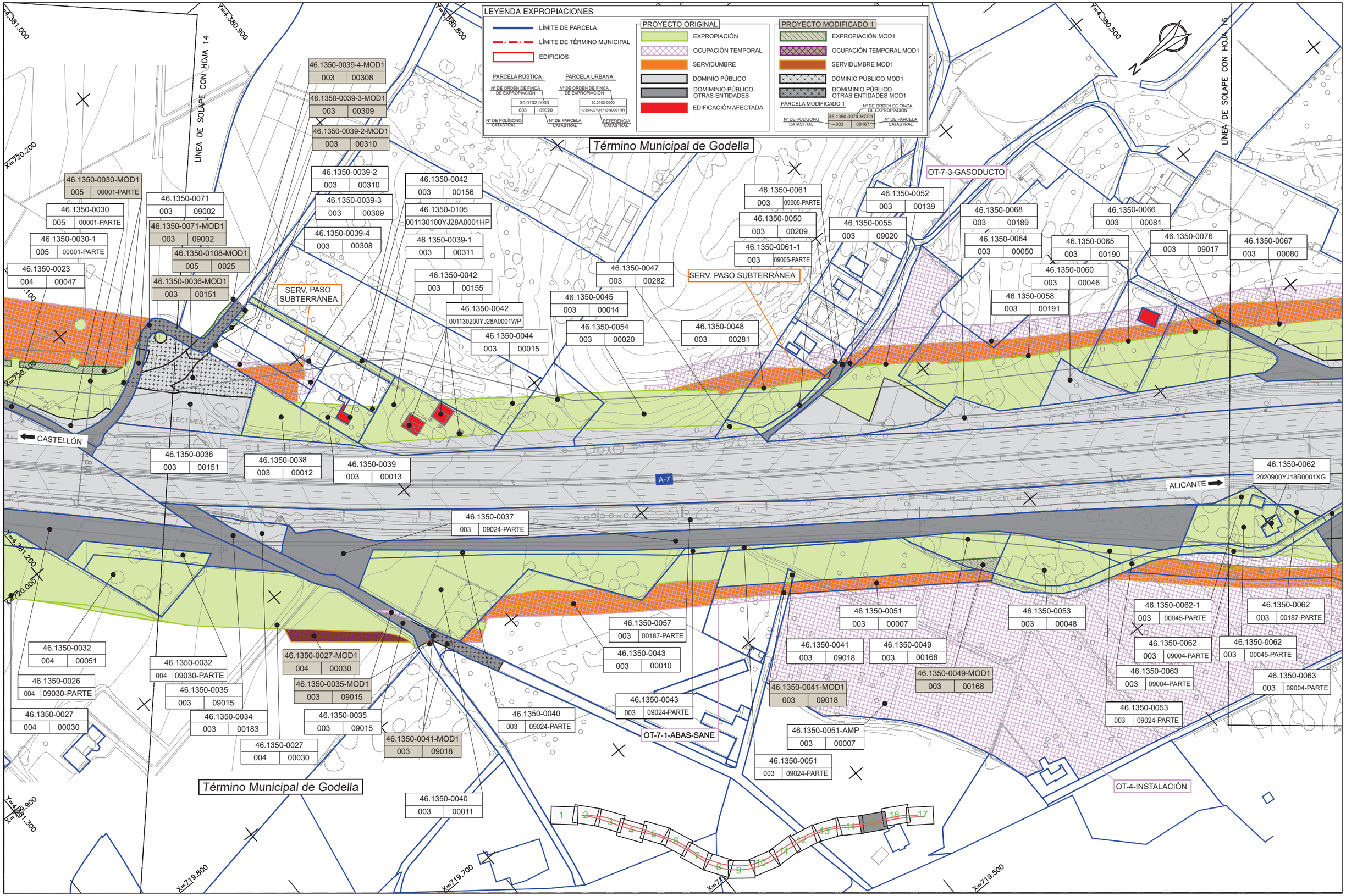

GOBIERNO DE ESPAÑA	MINISTERIO DE TRANSPORTES Y MOVILIDAD SOSTENIBLE	SECRETARÍA DE ESTADO DE TRANSPORTES Y MOVILIDAD SOSTENIBLE SECRETARÍA GENERAL DE TRANSPORTE TERRESTRE DIRECCIÓN GENERAL DE CARRETERAS DEMARCACIÓN DE CARRETERAS DEL ESTADO EN LA COMUNIDAD VALENCIANA	LA INGENIERA AUTORA DEL PROYECTO: DRA. VANESSA VALERA MADRERO	EL INGENIERO DIRECTOR DE LAS OBRAS: D. ÁLVARO CUADRADO TARODO	ESCALAS: 1:1.000 (0 10 20 30m.) ORIGINAL A-1	TÍTULO: PROYECTO DE TRAZADO DE LAS EXPROPIACIONES DEL MOD Nº1 DE LAS OBRAS DE MEJORAS FUNCIONALES Y DE SEGURIDAD VIAL Y MEDIDAS DE INTEGRACIÓN AMBIENTAL DE LA AUTOVÍA A-7. TRAMO: ENLACE CV-32 - ENLACE CV-35. PP.KK. 313 AL 324	CLAVE: 17-V-7060.A	Nº PLANO: 1	DESIGNACIÓN: PLANOS DE EXPROPIACIONES	FECHA: DICIEMBRE 2024 HOJA 15 DE 17

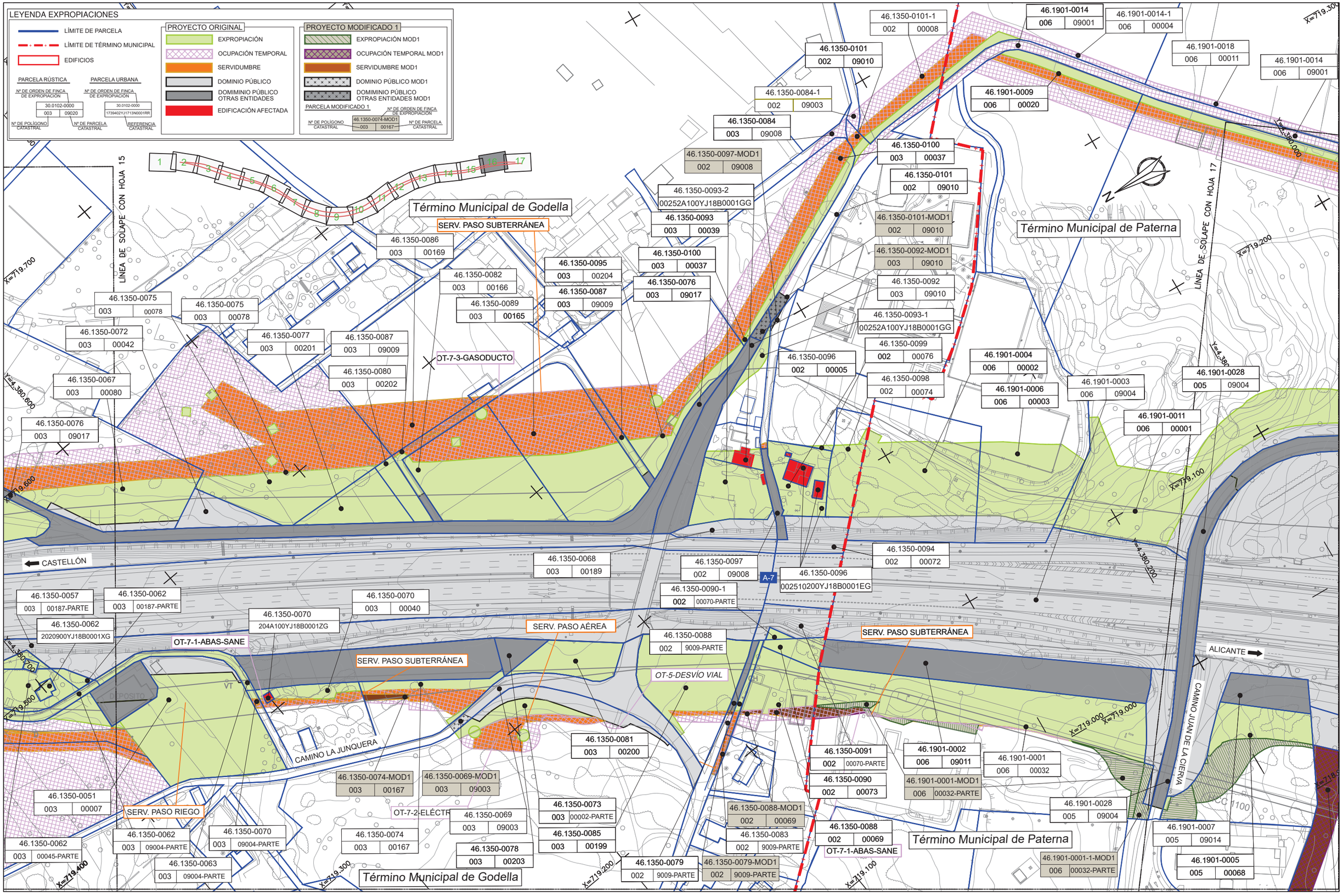

GOBIERNO DE ESPAÑA	MINISTERIO DE TRANSPORTES Y MOVILIDAD SOSTENIBLE	SECRETARÍA DE ESTADO DE TRANSPORTES Y MOVILIDAD SOSTENIBLE SECRETARÍA GENERAL DE TRANSPORTE TERRESTRE DIRECCIÓN GENERAL DE CARRETERAS DEMARCACIÓN DE CARRETERAS DEL ESTADO EN LA COMUNIDAD VALENCIANA	LA INGENIERA AUTORA DEL PROYECTO: DÑA. VANESSA VALERA MADRERO	EL INGENIERO DIRECTOR DE LAS OBRAS: D. ÁLVARO CUADRADO TARODO	ESCALAS: 1:1.000 (0 10 20 30m.) ORIGINAL A–1	TÍTULO: PROYECTO DE TRAZADO DE LAS EXPROPIACIONES DEL MOD Nº1 DE LAS OBRAS DE MEJORAS FUNCIONALES Y DE SEGURIDAD VIAL Y MEDIDAS DE INTEGRACIÓN AMBIENTAL DE LA AUTOVÍA A-7. TRAMO: ENLACE CV-32 - ENLACE CV-35. PP.KK. 313 AL 324	CLAVE: 17-V-7060.A	Nº PLANO: 1	DESIGNACIÓN: PLANOS DE EXPROPIACIONES	FECHA: DICIEMBRE 2024 HOJA 16 DE 17

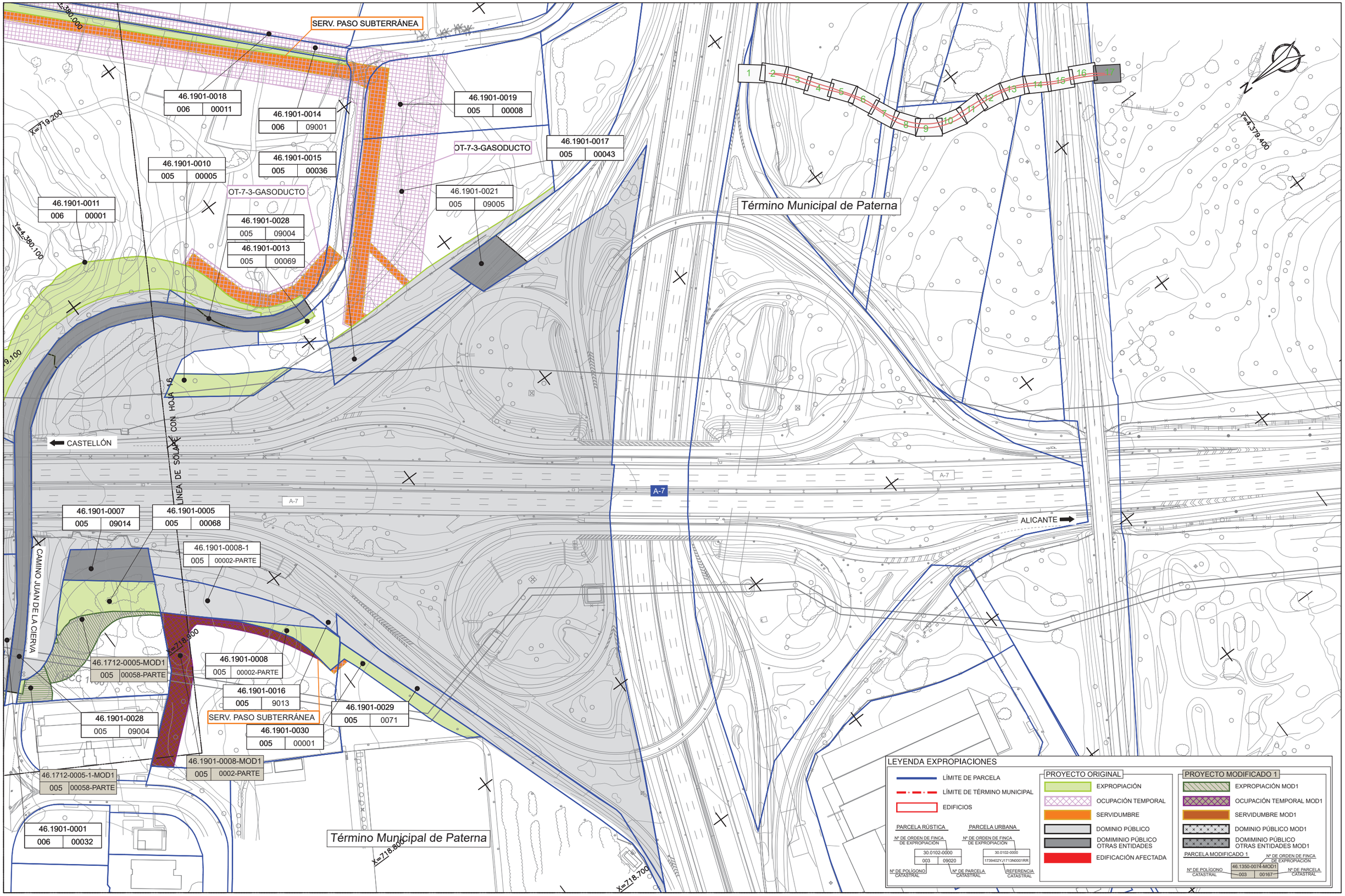

GOBIERNO DE ESPAÑA	MINISTERIO DE TRANSPORTES Y MOVILIDAD SOSTENIBLE	SECRETARÍA DE ESTADO DE TRANSPORTES Y MOVILIDAD SOSTENIBLE SECRETARÍA GENERAL DE TRANSPORTE TERRESTRE DIRECCIÓN GENERAL DE CARRETERAS DEMARCACIÓN DE CARRETERAS DEL ESTADO EN LA COMUNIDAD VALENCIANA	LA INGENIERA AUTORA DEL PROYECTO: DÑA. VANESSA VALERA MADRERO	EL INGENIERO DIRECTOR DE LAS OBRAS: D. ÁLVARO CUADRADO TARODO	ESCALAS: 1:1.000 0 10 20 30m. ORIGINAL A–1	TÍTULO: PROYECTO DE TRAZADO DE LAS EXPROPIACIONES DEL MOD Nº1 DE LAS OBRAS DE MEJORAS FUNCIONALES Y DE SEGURIDAD VIAL Y MEDIDAS DE INTEGRACIÓN AMBIENTAL DE LA AUTOVÍA A-7. TRAMO: ENLACE CV-32 - ENLACE CV-35. PP.KK. 313 AL 324	CLAVE: 17-V-7060.A	Nº PLANO: 1	DESIGNACIÓN: PLANOS DE EXPROPIACIONES	FECHA: DICIEMBRE 2024 HOJA 17 DE 17