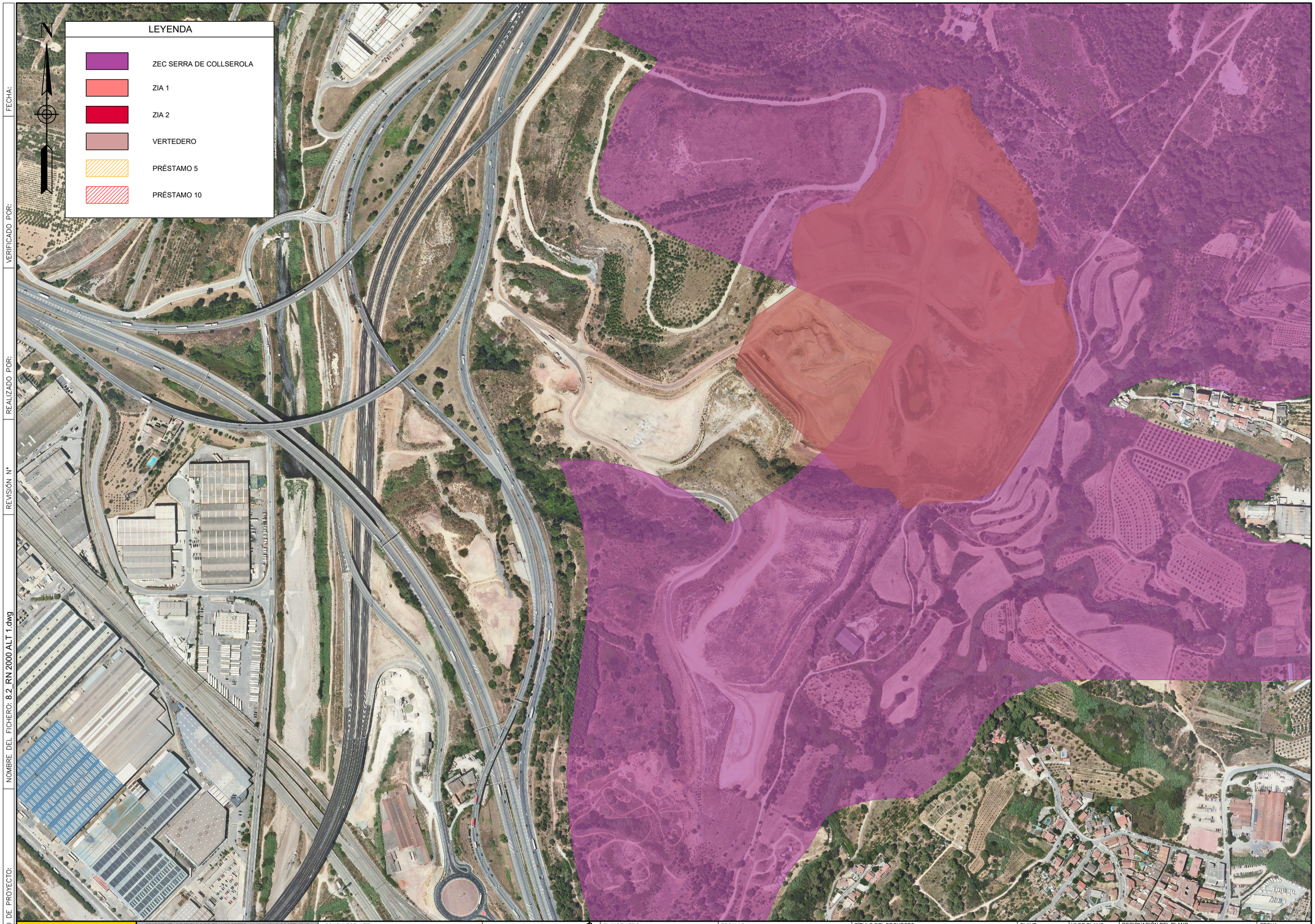

CODIGO DE PROYECTO:
NOMBRE DEL FICHERO: 8.2_RN 2000 ALT 1.dwg
REVISIÓN Nº
REALIZADO POR:
VERIFICADO POR:
FECHA:

GOBIERNO DE ESPAÑA
MINISTERIO DE TRANSPORTES Y MOVILIDAD SOSTENIBLE

SECRETARÍA DE ESTADO DE TRANSPORTES Y MOVILIDAD SOSTENIBLE
SECRETARÍA GENERAL DE TRANSPORTE TERRESTRE
DEMARCACIÓN DE CARRETERAS DEL ESTADO EN CATALUÑA
DIRECCIÓN GENERAL DE CARRETERAS

CONSULTOR: UTE
ATJ Consultores
GESSING

EL INGENIERO AUTOR DEL PROYECTO:
FRANCISCO JAVIER ROMERA DURÁN

EL INGENIERO DIRECTOR DEL PROYECTO:
LUIS BONET LINUESA

ESCALAS:
1:2500
0 12.5 25 37.5 50m.
ORIGINAL A-1

TÍTULO DEL PROYECTO:
MEJORA DE LA ACCESIBILIDAD ENTRE LAS CARRETERAS DEL ENTORNO DEL BAIX LLOBREGAT

CLAVE:
T9/49-B-4620

Nº DE PLANO:
8.1

DESIGNACIÓN DEL PLANO:
ESTUDIO DE IMPACTO AMBIENTAL
RED NATURA 2000
ALTERNATIVA 1

FECHA:
ABRIL 2024

HOJA 1 DE 5

FECHA:

VERIFICADO POR:

REALIZADO POR:

REVISIÓN Nº

NOMBRE DEL FICHERO: 8.2_RN 2000 ALT 1.dwg

CODIGO DE PROYECTO:

LEYENDA

- ZEC SERRA DE COLLSEROLA
- ZIA 1
- ZIA 2
- VERTEDERO
- PRÉSTAMO 5
- PRÉSTAMO 10

ACTUACIÓN B - ALTERNATIVA 1

ACTUACIÓN C- ALTERNATIVA 1

GOBIERNO DE ESPAÑA — MINISTERIO DE TRANSPORTES Y MOVILIDAD SOSTENIBLE

SECRETARÍA DE ESTADO DE TRANSPORTES Y MOVILIDAD SOSTENIBLE
SECRETARÍA GENERAL DE TRANSPORTE TERRESTRE
DEMARCACIÓN DE CARRETERAS DEL ESTADO EN CATALUÑA
DIRECCIÓN GENERAL DE CARRETERAS

CONSULTOR: UTE
ATJ Consultores — GESSING

EL INGENIERO
AUTOR DEL PROYECTO:
FRANCISCO JAVIER ROMERA DURAN

EL INGENIERO
DIRECTOR DEL PROYECTO:
LUIS BONET LINUESA

ESCALAS:
1:2500
0 12.5 25 37.5 50m.
ORIGINAL A-1

TÍTULO DEL PROYECTO:
MEJORA DE LA ACCESIBILIDAD
ENTRE LAS CARRETERAS DEL ENTORNO
DEL BAIX LLOBREGAT

CLAVE:
T9/49-B-4620

Nº DE PLANO:
8.1

DESIGNACIÓN DEL PLANO:
ESTUDIO DE IMPACTO AMBIENTAL
RED NATURA 2000
ALTERNATIVA 1

FECHA:
ABRIL 2024

HOJA 2 DE 5

CODIGO DE PROYECTO:

NOMBRE DEL FICHERO: 8.2_RN 2000 ALT 1.dwg

REVISIÓN Nº

REALIZADO POR:

VERIFICADO POR:

FECHA:

GOBIERNO DE ESPAÑA — MINISTERIO DE TRANSPORTES Y MOVILIDAD SOSTENIBLE

SECRETARÍA DE ESTADO DE TRANSPORTES Y MOVILIDAD SOSTENIBLE
SECRETARÍA GENERAL DE TRANSPORTE TERRESTRE
DEMARCACIÓN DE CARRETERAS DEL ESTADO EN CATALUÑA
DIRECCIÓN GENERAL DE CARRETERAS

CONSULTOR: UTE
ATJ Consultores
GESSING

EL INGENIERO AUTOR DEL PROYECTO:
FRANCISCO JAVIER ROMERA DURÁN

EL INGENIERO DIRECTOR DEL PROYECTO:
LUIS BONET LINUESA

ESCALAS:
1:2500
0 12.5 25 37.5 50m.
ORIGINAL A-1

TÍTULO DEL PROYECTO:
MEJORA DE LA ACCESIBILIDAD ENTRE LAS CARRETERAS DEL ENTORNO DEL BAIX LLOBREGAT

CLAVE:
T9/49-B-4620

Nº DE PLANO:
8.1

DESIGNACIÓN DEL PLANO:
ESTUDIO DE IMPACTO AMBIENTAL
RED NATURA 2000
ALTERNATIVA 1

FECHA:
ABRIL 2024

HOJA 3 DE 5

REVISIÓN Nº | REALIZADO POR: | VERIFICADO POR: | FECHA:

NOMBRE DEL FICHERO: 8.2_RN 2000 ALT 1.dwg

CODIGO DE PROYECTO:

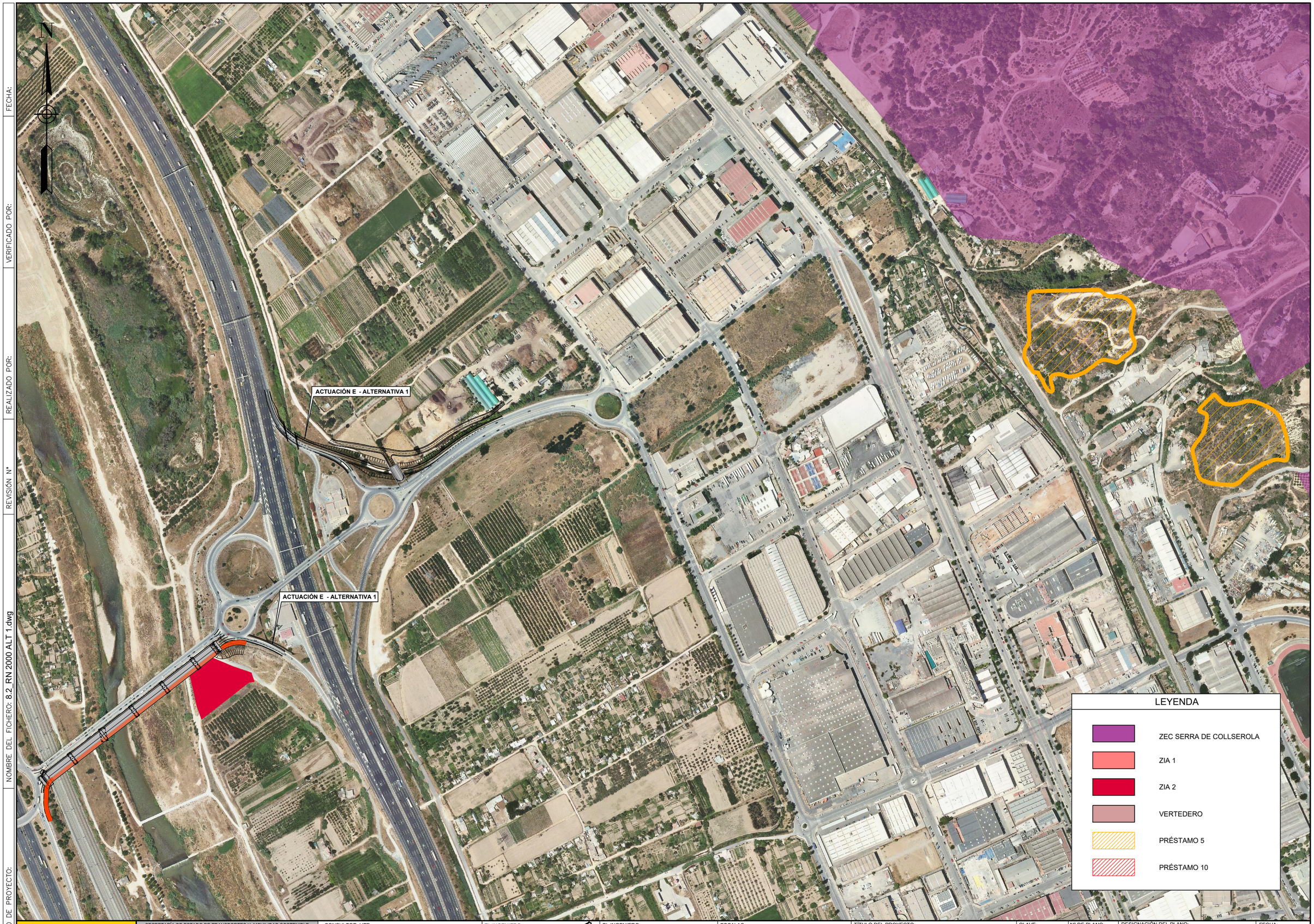

GOBIERNO DE ESPAÑA — MINISTERIO DE TRANSPORTES Y MOVILIDAD SOSTENIBLE

SECRETARÍA DE ESTADO DE TRANSPORTES Y MOVILIDAD SOSTENIBLE
SECRETARÍA GENERAL DE TRANSPORTE TERRESTRE
DEMARCACIÓN DE CARRETERAS DEL ESTADO EN CATALUÑA
DIRECCIÓN GENERAL DE CARRETERAS

CONSULTOR: UTE
ATJ Consultores
GESSING

EL INGENIERO AUTOR DEL PROYECTO:
FRANCISCO JAVIER ROMERA DURAN

EL INGENIERO DIRECTOR DEL PROYECTO:
LUIS BONET LINUESA

ESCALAS:
1:2500
0 12.5 25 37.5 50m.
ORIGINAL A-1

TÍTULO DEL PROYECTO:
MEJORA DE LA ACCESIBILIDAD ENTRE LAS CARRETERAS DEL ENTORNO DEL BAIX LLOBREGAT

CLAVE:
T9/49-B-4620

Nº DE PLANO:
8.1

DESIGNACIÓN DEL PLANO:
ESTUDIO DE IMPACTO AMBIENTAL
RED NATURA 2000
ALTERNATIVA 1

FECHA:
ABRIL 2024

HOJA 4 DE 5

CODIGO DE PROYECTO:

NOMBRE DEL FICHERO: 8.2_RN 2000 ALT 1.dwg

REVISIÓN Nº

REALIZADO POR:

VERIFICADO POR:

FECHA:

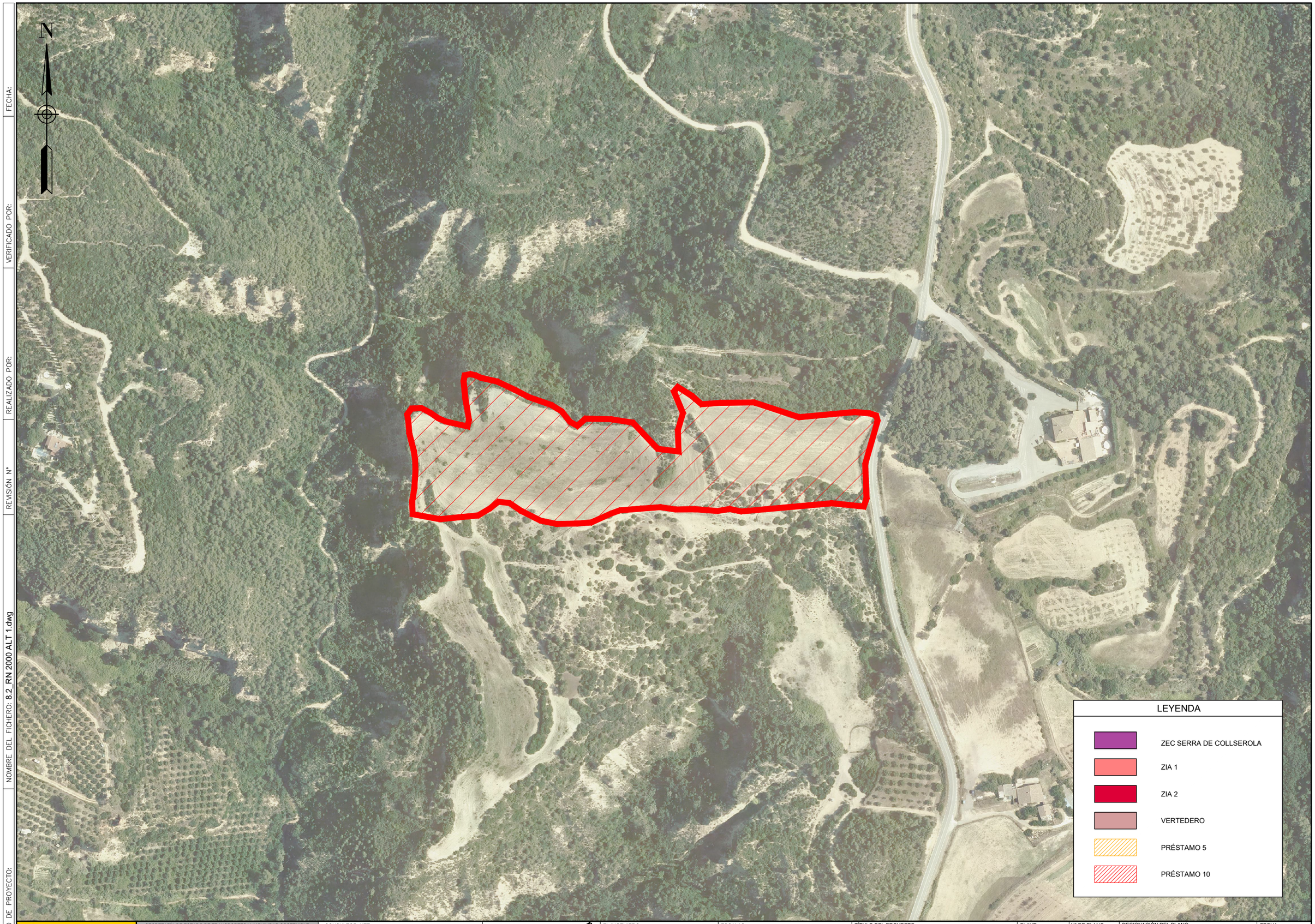

GOBIERNO DE ESPAÑA — MINISTERIO DE TRANSPORTES Y MOVILIDAD SOSTENIBLE

SECRETARÍA DE ESTADO DE TRANSPORTES Y MOVILIDAD SOSTENIBLE
SECRETARÍA GENERAL DE TRANSPORTE TERRESTRE
DEMARCACIÓN DE CARRETERAS DEL ESTADO EN CATALUÑA
DIRECCIÓN GENERAL DE CARRETERAS

CONSULTOR: UTE
ATJ Consultores — GESSING

EL INGENIERO AUTOR DEL PROYECTO:
FRANCISCO JAVIER ROMERA DURÁN

EL INGENIERO DIRECTOR DEL PROYECTO:
LUIS BONET LINUESA

ESCALAS:
1:1500
0 7.5 15 22.5 30m.
ORIGINAL A-1

TÍTULO DEL PROYECTO:
MEJORA DE LA ACCESIBILIDAD ENTRE LAS CARRETERAS DEL ENTORNO DEL BAIX LLOBREGAT

CLAVE:
T9/49-B-4620

Nº DE PLANO:
8.1

DESIGNACIÓN DEL PLANO:
ESTUDIO DE IMPACTO AMBIENTAL
RED NATURA 2000
ALTERNATIVA 1

FECHA:
ABRIL 2024

HOJA 5 DE 5