# PROYECTO MODIFICADO Nº 1 DEL PROYECTO DE TRATAMIENTO DE ELEMENTOS DE LA INFRAESTRUCTURA (PUENTES, TÚNELES Y EXPLANACIONES) ENTRE LOS PP.KK. 009+059 Y 019+798 DEL TRAMO MONFORTE – OURENSE DE LA LÍNEA 810

**Provincia: Lugo**

**Junio 2024**

## E-01 ANEJO DE EXPROPIACIONES

**Sistema Geodésico de Referencia ETRS89**

adif

ineco

MINISTERIO
DE TRANSPORTES
Y MOVILIDAD SOSTENIBLE

# E-01 ANEJO DE EXPROPIACIONES

# ÍNDICE


1. MEMORIA ..... 1
1.1. OBJETO DEL PRESENTE ANEJO ..... 1
1.2. DESCRIPCIÓN GENERAL DE LA SOLUCIÓN PROYECTADA ..... 1
1.3. TÉRMINOS MUNICIPALES AFECTADOS ..... 1
1.4. AFECCIONES ..... 1
1.4.1. Expropiación ..... 1
1.4.2. Imposición de servidumbres ..... 1
1.4.3. Ocupaciones temporales ..... 2
1.5. PLANOS PARCELARIOS ..... 2
1.6. CRITERIOS DE VALORACIÓN DE LOS BIENES Y DERECHOS AFECTADOS ..... 2
1.6.1. Metodología ..... 2
1.6.2. Precios unitarios ..... 2
2. BIENES Y DERECHOS AFECTADOS ..... 3
2.1. DETERMINACIÓN DE LOS BIENES Y DERECHOS AFECTADOS ..... 3
3. PLANOS ..... 19
3.1. PLANO DE SITUACIÓN ..... 20
3.2. PLANOS DE TRAZADO ..... 22
3.3. ORTOFOTOPLANOS ..... 47
3.4. PLANOS DE EXPROPIACIONES ..... 56
4. FICHAS DE EDIFICACIONES AFECTADAS ..... 65

# 1. MEMORIA

## 1.1. OBJETO DEL PRESENTE ANEJO

La finalidad del anejo de expropiaciones es doble, en primer lugar ha de servir para poder ajustarse a los requisitos necesarios que ineludiblemente debe reunir todo proyecto para cumplimentar el trámite de su aprobación definitiva por el Ministerio de Transportes y Movilidad Sostenible de conformidad con la legislación vigente y, en segundo lugar, igualmente debe servir de base de partida para la incoación y subsiguiente tramitación, por el Ministerio de Transportes y Movilidad Sostenible, del expediente de expropiación de los bienes y derechos afectados por la ejecución de las obras contenidas en el proyecto de referencia.

Por consiguiente, el presente Anejo tiene la finalidad de definir, con toda la precisión posible, los terrenos que son estrictamente necesarios para la correcta ejecución de las obras contempladas en el Proyecto.

## 1.2. DESCRIPCIÓN GENERAL DE LA SOLUCIÓN PROYECTADA

El "PROYECTO MODIFICADO Nº1 DEL PROYECTO DE TRATAMIENTO DE ELEMENTOS DE LA INFRAESTRUCTURA (PUENTES, TÚNELES Y EXPLANACIONES) ENTRE LOS PP.KK. 009+059 Y 019+798 DEL TRAMO MONFORTE – OURENSE DE LA LÍNEA 810" tiene por objeto el refuerzo y la reparación de doce (12) puentes, un (1) terraplén, veinticinco (25) desmontes y ocho (8) túneles.

Las actuaciones van encaminadas a evitar la aparición y/o progresión de daños que conlleven pérdidas parciales o generales, de la funcionalidad y capacidad resistente de las obras, así como mejorar las condiciones de conservación y durabilidad de las estructuras.

Además, se estudia tanto el drenaje longitudinal como el transversal, actuando en el longitudinal mediante la construcción de cunetas de plataforma. Se ejecutarán nuevas obras de drenaje transversales y nuevas cunetas para mejorar la eficiencia en el desagüe del agua de escorrentía y de los flujos transversales que intercepta la plataforma.

Se adaptarán los puentes y explanaciones a los parámetros marcados por la nueva electrificación a 25. kV c.a. en este caso gálibo de implantación de obstáculos GEB16 uniforme y GEB16 límite para túneles, a disponer entre las estaciones de Canabal y la estación Santo Estevo do Sil que actualmente está electrificado a 3,3 kV c.c.

Se han realizado los estudios hidrológicos asociados a cada una de las cuencas que afectan al tramo ferroviario en estudio, para los diferentes periodos de retorno habituales. También se ha llevado a cabo el análisis del drenaje, que comprende los estudios hidráulicos y de erosión, estos últimos en aquellos puentes afectados por cuencas hidrológicas de superficie superior a 1 km2. Dicho análisis tiene como objetivo la comprobación hidráulica de la sección eficaz en cada uno de los puentes y obras de drenaje transversal existentes, así como el dimensionamiento de los elementos necesarios para asegurar un correcto drenaje. En el caso de que no cumplan con la normativa vigente se han propuesto las actuaciones necesarias para mejorar su capacidad hidráulica.

Se ha llevado a cabo los levantamientos taquimétricos y las campañas geotécnicas necesarias para las definiciones de las soluciones óptimas en cada caso y se han realizado los ensayos adicionales necesarios.

## 1.3. TÉRMINOS MUNICIPALES AFECTADOS

Los terrenos afectados por el presente Proyecto se refieren única y exclusivamente a los necesarios para la realización de las obras del "PROYECTO MODIFICADO Nº1 DEL PROYECTO DE TRATAMIENTO DE ELEMENTOS DE LA INFRAESTRUCTURA (PUENTES, TÚNELES Y EXPLANACIONES) ENTRE LOS PP.KK. 009+059 Y 019+798 DEL TRAMO MONFORTE – OURENSE DE LA LÍNEA 810".

Dichos terrenos pertenecen administrativamente a los municipios de Sober y Pantón, provincia de Lugo, Comunidad Autónoma de Galicia.

| TÉRMINO MUNICIPAL | COMUNIDAD AUTÓNOMA | P.K. ORIGEN / P.K. FINAL | HOJA ORIGEN / HOJA FINAL |
|---|---|---|---|
| Sober | Galicia | 009+059 / 015+690 | 1 / 6 |
| Pantón | Galicia | 015+690 / 019+798 | 6 / 9 |

*Tabla 1. Términos municipales afectados*

## 1.4. AFECCIONES

Para la correcta ejecución de las obras contenidas en el Proyecto, se definen tres tipos de afección: la expropiación propiamente dicha, la imposición de servidumbres y la ocupación temporal.

### 1.4.1. Expropiación

Se expropia el pleno dominio de las superficies que ocupen la explanación de la línea férrea, sus elementos funcionales y las instalaciones permanentes que tengan por objeto una correcta explotación, así como todos los elementos y obras anexas o complementarias definidas en el proyecto que coincidan con la rasante del terreno o sobresalgan de él, y en todo caso las superficies que sean imprescindibles para cumplimentar la normativa legal vigente para este tipo de obras, en especial las contenidas en el título II de la Ley 38/2015, de 29 de septiembre, del sector ferroviario, relativa a las limitaciones a la propiedad y que se concretan con el Real Decreto 2387/2004, de 30 de diciembre, por el que se aprueba el Reglamento del Sector Ferroviario.

La expropiación de los terrenos resultantes de la aplicación de los criterios y parámetros expuestos afecta a una superficie de 23975 m², todos ellos correspondientes a terrenos catalogados como suelo rural.

El desglose de las superficies objeto de expropiación se detalla por municipio en el siguiente cuadro de clases de suelo:

| TÉRMINO MUNICIPAL | SUELO RURAL ($m^2$) | SUELO URBANIZADO ($m^2$) | TOTAL ($m^2$) |
|---|---|---|---|
| Sober | 8622 | 0 | 8622 |
| Pantón | 15353 | 0 | 15353 |

*Tabla 2. Clases de suelo objeto de expropiación*

### 1.4.2. Imposición de servidumbres

Se define como imposición de servidumbre el gravamen que es imprescindible imponer sobre determinadas franjas de terreno al objeto de limitar el ejercicio del pleno dominio del inmueble.

Estas franjas de terreno, adicionales a la expropiación, tienen una anchura variable en función de la naturaleza u objeto de la correspondiente servidumbre.

No se contempla ninguna afección por imposición de servidumbres en el presente Proyecto.

### 1.4.3. Ocupaciones temporales

Se definen de este modo aquellos terrenos que resulta estrictamente necesario ocupar para llevar a cabo la correcta ejecución de las obras contenidas en el Proyecto, por un espacio de tiempo determinado, generalmente coincidente con el periodo de ejecución de las mismas.

Dichas franjas de terreno, adicionales a la expropiación, tienen una anchura variable según las características de la explanación, la naturaleza del terreno y el objeto de la ocupación y se utilizarán, principalmente y entre otros usos, para instalaciones de obra, acopios de tierra vegetal, talleres, almacenes, laboratorios, depósitos de materiales y en general para todas cuantas instalaciones o cometidos sean necesarios para la correcta ejecución de las obras contempladas o definidas en el presente Proyecto.

Se afectan 8016 m² por ocupación temporal con el siguiente desglose por municipio y clase de suelo:

| TÉRMINO MUNICIPAL | SUELO RURAL ($m^2$) | SUELO URBANIZADO ($m^2$) | TOTAL ($m^2$) |
|---|---|---|---|
| Sober | 7016 | 0 | 7016 |
| Pantón | 1000 | 0 | 1000 |

*Tabla 3. Clases de suelo objeto de ocupación temporal*

## 1.5. PLANOS PARCELARIOS

El presente Anejo incluye una colección de planos parcelarios en los que se definen todas y cada una de las parcelas catastrales afectadas por la ejecución de las obras contenidas en el Proyecto, cualquiera que sea su forma de afección.

Cada uno de los planos contiene croquis reducido del plano guía, indicándose claramente el número de hoja al que pertenece, el nombre del término municipal que comprende y el norte geográfico.

Los referidos planos parcelarios se han confeccionado sobre la base cartográfica realizada ex profeso para la redacción del presente Proyecto, habiéndose realizado la correspondiente identificación catastral de las parcelas afectadas y sus propietarios con la ayuda de los planos catastrales de rústica y urbana de los Centros de Gestión Catastral o de la Sede Electrónica del Catastro del Ministerio Hacienda, de las informaciones recabadas y facilitadas por los Ayuntamientos afectados y por último de los trabajos y apoyos de campo realizados por el equipo de la empresa consultora contratada al efecto.

Los planos parcelarios se han confeccionado a escala 1:1000, suficiente como para permitir identificar la posición de las parcelas en el terreno y efectuar mediciones fiables tanto de la longitud de linderos o distancias como de la superficie de las parcelas.

Las parcelas se identifican con la letra asignada, su número de orden (compuesto por los dos dígitos de su código provincial, los cuatro dígitos de su código municipal INE y los cuatro dígitos del número de finca afectada dentro de cada municipio), polígono, parcela y referencia catastral en su caso.

Se ha delimitado las afecciones correspondientes a expropiación, sin ocultar los detalles topográficos ni de representación de la obra (eje, desmontes, terraplenes, etc.)

Se han incluido las afecciones definidas en el proyecto anterior y el incremento de las mismas derivadas del proyecto en redacción.

En general las parcelas catastrales se han delimitado en toda su extensión, incluso las subparcelas de cultivo, delimitadas a su vez por líneas más delgadas discontinuas, al objeto que, del examen del plano, se pueda deducir el tipo y la forma de afección en relación al resto de parcela no afectada.

## 1.6. CRITERIOS DE VALORACIÓN DE LOS BIENES Y DERECHOS AFECTADOS

### 1.6.1. Metodología

Para la valoración de los bienes y derechos afectados se ha aplicado la normativa legal vigente, en especial la contenida en el Real Decreto Legislativo 7/2015, de 30 de octubre, por el que se aprueba el texto refundido de la Ley de Suelo y Rehabilitación Urbana, el Real Decreto 1492/2011, de 24 de octubre, por el que se aprueba el Reglamento de valoraciones de la Ley de Suelo, así como lo contenido en la Ley de 16 de diciembre de 1954 sobre expropiación forzosa.

- En cuanto al vuelo y demás instalaciones afectadas:

Las plantaciones y sembrados preexistentes, así como las indemnizaciones por razón de arrendamientos rústicos u otros derechos, se tasarán con arreglo a los criterios de las Leyes de Expropiación Forzosa y de Arrendamientos Rústicos.

Las edificaciones, construcciones e instalaciones, cuando deban valorarse con independencia del suelo, se tasarán por el método de coste de reposición según su estado y antigüedad en el momento al que deba entenderse referida la valoración.

Las indemnizaciones a favor de los arrendatarios rústicos y urbanos se fijarán de acuerdo con lo previsto en la Ley de Expropiación Forzosa y las normas de la legislación de arrendamientos.

- En cuanto a las ocupaciones temporales:

Su tasación se ha realizado de conformidad con lo que establece la vigente Ley de Expropiación Forzosa, es decir *"...se referirán siempre a la apreciación de los rendimientos que el propietario haya dejado de percibir por las rentas vencidas durante la ocupación, sumando además los perjuicios estimados que se causen a la finca o los gastos que supongan restituirla a su estado primitivo..."*.

Teniendo en cuanta la duración de las obras, prevista en 14 meses, la indemnización correspondiente a la ocupación temporal de los terrenos incluidos en suelo rural se ha estimado de forma directa, aplicando como porcentaje de valor al unitario correspondiente al pleno dominio el 10% del valor del terreno afectado por cada año de ocupación. Al valor calculado por ocupación del suelo se le añade el 100% del valor del vuelo existente.

### 1.6.2. Precios unitarios

De la aplicación de los criterios anteriormente señalados se han obtenido los valores unitarios que deben adoptarse para la tasación de los bienes y derechos afectados con motivo de la ejecución de las obras contenidas en el presente Proyecto.

# 2. BIENES Y DERECHOS AFECTADOS

## 2.1. DETERMINACIÓN DE LOS BIENES Y DERECHOS AFECTADOS

A los efectos que establece el artículo 17 de la vigente Ley de 16 de diciembre de 1954 sobre expropiación forzosa, y concordantes con el Decreto de 26 de abril de 1957 por el que se aprueba su Reglamento, se ha elaborado la preceptiva relación concreta e individualizada, en la que se describen, todos los aspectos materiales y jurídicos, de los bienes o derechos que se consideran de necesaria expropiación.

Dicha Relación de Bienes y Derechos afectados comprende, de forma ordenada y a modo de resumen, todas las fincas o parcelas catastrales afectadas, indicando las superficies objeto de expropiación, imposición de servidumbres u ocupación temporal, con expresión de los siguientes datos:

- Número de orden en el expediente expropiatorio y número del plano parcelario del proyecto en el que se encuentra la finca.
- Identificación catastral del polígono y parcela.
- Nombre y domicilio del propietario del bien afectado.
- Extensión o superficie de la finca completa y de la parte de esta que sea objeto de expropiación, imposición de servidumbres u ocupación temporal.
- Régimen urbanístico del suelo y calificación según cultivos, en su caso.

Únicamente se recoge la información correspondiente a las parcelas cuya superficie de afección se incrementa, a las nuevas parcelas afectadas y a las parcelas con cambio de afección, respecto a las consideradas en el proyecto original.

Toda la información necesaria para la preparación de la referida relación se ha obtenido a través de los Centros de Gestión Catastral o de la Sede Electrónica del Catastro del Ministerio de Hacienda, así como de la inspección directa de los terrenos.

**RELACIÓN CONCRETA E INDIVIDUALIZADA DE LOS BIENES Y DERECHOS AFECTADOS**

**PROYECTO:** PROYECTO MODIFICADO Nº1 DEL PROYECTO DE TRATAMIENTO DE ELEMENTOS DE LA INFRAESTRUCTURA (PUENTES, TÚNELES Y EXPLANACIONES) ENTRE LOS PP.KK. 009+059 Y 019+798 DEL TRAMO MONFORTE – OURENSE DE LA LÍNEA 810

**MUNICIPIO:** SOBER

| Nº DE ORDEN | POLÍGONO | PARCELA | TITULAR ACTUAL NOMBRE Y DOMICILIO | TITULAR CATASTRAL NOMBRE Y DOMICILIO | SUPERFICIE CATASTRAL ($m^2$) | AFECCIONES ($m^2$) | | | | | | | | Nº HOJA PLANO DE EXPROPIACIÓN |
|---|---|---|---|---|---|---|---|---|---|---|---|---|---|---|
| | | | | | | SUB | CALIFICACIÓN FISCAL | APROVECHAMIENTO REAL | EXPROPIACIÓN | IMPOSICIÓN SERVIDUMBRE | OCUPACIÓN TEMPORAL | TOTAL | NATURALEZA | |
| Y-27.0594-0301 | 82 | 266 | Sánchez Piñeiro, Esteban Herederos de<br>LG Canabal 9<br>27440 Sober (Lugo) | Sánchez Piñeiro, Esteban Herederos de<br>LG Canabal 9<br>27440 Sober (Lugo) | 1201 | - | PD -02 | Prados o praderas | 0 | 0 | 1010 | 1010 | Rural | 1 |
| Y-27.0594-0302 | 82 | 264 | López Martínez, Fernando Herederos de<br>CL Salvador y Merino 9 Pl:08 Pt:Dr Coruña A<br>15008 A Coruña | López Martínez, Fernando Herederos de<br>CL Salvador y Merino 9 Pl:08 Pt:Dr Coruña A<br>15008 A Coruña | 2751 | - | PD -02 | Prados o praderas | 0 | 0 | 2751 | 2751 | Rural | 1 |
| Y-27.0594-0303 | 82 | 256 | Martínez Pumar, Manuel<br>LG Ricamonde - Pazos de Reis 64<br>36715 Tui (Pontevedra) | Martínez Pumar, Manuel<br>LG Ricamonde - Pazos de Reis 64<br>36715 Tui (Pontevedra) | 3460 | - | PD -02 | Prados o praderas | 0 | 0 | 3255 | 3255 | Rural | 1 |
| Y-27.0594-0304 | 82 | 255 | López Martínez, Fernando Herederos de<br>CL Salvador y Merino 9 Pl:08 Pt:Dr<br>15008 A Coruña | López Martínez, Fernando Herederos de<br>CL Salvador y Merino 9 Pl:08 Pt:Dr<br>15008 A Coruña | 407 | - | C-01 | Labor secano | 399 | 0 | 0 | 399 | Rural | 1 |
| Y-27.0594-0305 | 82 | 254 | López Fernández, María Pilar Herederos de<br>LG Canabal<br>27440 Sober (Lugo) | López Fernández, María Pilar Herederos de<br>LG Canabal<br>27440 Sober (Lugo) | 109 | - | C-01 | Labor secano | 104 | 0 | 0 | 104 | Rural | 1 |
| Y-27.0594-0306 | 82 | 253 | Pérez Ojea, Alejandro Manuel<br>RD de Outeiro 251 Es:1 Pl:05 Pt:Iz<br>15010 A Coruña | Pérez Ojea, Alejandro Manuel<br>RD de Outeiro 251 Es:1 Pl:05 Pt:Iz<br>15010 A Coruña | 89 | - | C-01 | Labor secano | 74 | 0 | 0 | 74 | Rural | 1 |
| Y-27.0594-0307 | 82 | 252 | López Varela, Jaime Manuel<br>AV Caldas das 29 Es:1 Pl:06 Pt:N<br>32001 Ourense | López Varela, Jaime Manuel<br>AV Caldas das 29 Es:1 Pl:06 Pt:N<br>32001 Ourense | 94 | - | MT -01 | Matorral | 50 | 0 | 0 | 50 | Rural | 1 |
| Y-27.0594-0308 | 82 | 193 | Monte Comunal de Vecinos de Canabal<br>PQ Canaval (San Pedro) Ndup-7<br>27440 Sober (Lugo) | Monte Comunal de Vecinos de Canabal<br>PQ Canaval (San Pedro) Ndup-7<br>27440 Sober (Lugo) | 4076 | - | MT -02 | Matorral | 123 | 0 | 0 | 123 | Rural | 2 |
| Y-27.0594-0309 | 82 | 192 | Pérez Gonzalez, María<br>PQ Canaval (San Pedro) Ndup-9<br>27440 Sober (Lugo) | Pérez Gonzalez, María<br>PQ Canaval (San Pedro) Ndup-9<br>27440 Sober (Lugo) | 914 | - | MT -02 | Matorral | 84 | 0 | 0 | 84 | Rural | 2 |
| Y-27.0594-0310 | 82 | 191 | Pérez Cabo, María Emma Teresa<br>CR Pola Vía 122 Es:2 Pl:02 Pt:H<br>36350 Nigrán (Pontevedra) | Pérez Cabo, María Emma Teresa<br>CR Pola Vía 122 Es:2 Pl:02 Pt:H<br>36350 Nigrán (Pontevedra) | 1082 | - | MT -02 | Matorral | 106 | 0 | 0 | 106 | Rural | 2 |
| Y-27.0594-0311 | 82 | 190 | Coya Castro, Olga<br>RU Travesía de Vigo 71 Es:Y Pl:06 Pt:C<br>36206 Vigo (Pontevedra) | Coya Castro, Olga<br>RU Travesía de Vigo 71 Es:Y Pl:06 Pt:C<br>36206 Vigo (Pontevedra) | 1500 | - | MT -02 | Matorral | 138 | 0 | 0 | 138 | Rural | 2 |
| Y-27.0594-0312 | 82 | 189 | López Ceruelo, María Luisa<br>CL Rosalía de Castro 2 Es:1 Pl:01 Pt:B<br>27400 Monforte de Lemos (Lugo) | López Ceruelo, María Luisa<br>CL Rosalía de Castro 2 Es:1 Pl:01 Pt:B<br>27400 Monforte de Lemos (Lugo) | 2159 | - | MT -02 | Matorral | 204 | 0 | 0 | 204 | Rural | 2 |
| Y-27.0594-0313 | 82 | 168 | Castro Pérez, Alberto<br>CL Apaolaza (Arzobispo) 36 Pl:En Pt:D<br>50009 Zaragoza | Castro Pérez, Alberto<br>CL Apaolaza (Arzobispo) 36 Pl:En Pt:D<br>50009 Zaragoza | 1961 | - | MT -02 | Matorral | 31 | 0 | 0 | 31 | Rural | 2 |
| Y-27.0594-0314 | 82 | 65 | Freire Méndez, María Isabel<br>CL Orense 26<br>27430 Pantón (Lugo) | Freire Méndez, María Isabel<br>CL Orense 26<br>27430 Pantón (Lugo) | 8450 | - | MT -01 | Matorral | 130 | 0 | 0 | 130 | Rural | 2 |

| Nº DE ORDEN | POLÍGONO | PARCELA | TITULAR ACTUAL NOMBRE Y DOMICILIO | TITULAR CATASTRAL NOMBRE Y DOMICILIO | SUPERFICIE CATASTRAL (m²) | AFECCIONES (m²) | | | | | | | | Nº HOJA PLANO DE EXPROPIACIÓN |
|---|---|---|---|---|---|---|---|---|---|---|---|---|---|---|
| | | | | | | SUB | CALIFICACIÓN FISCAL | APROVECHAMIENTO REAL | EXPROPIACIÓN | IMPOSICIÓN SERVIDUMBRE | OCUPACIÓN TEMPORAL | TOTAL | NATURALEZA | |
| Y-27.0594-0315 | 1 | 9047 | Ayuntamiento de Sober<br>PZ Ayuntamiento<br>27460 Sober (Lugo) | Ayuntamiento de Sober<br>PZ Ayuntamiento<br>27460 Sober (Lugo) | 1552 | - | VT -00 | Dominio público | 62 | 0 | 0 | 62 | Rural | 2 |
| Y-27.0594-0316 | 79 | 518 | Doamo Fernández, Concepción<br>LG Baz - PQ Villaoscura 30<br>27466 Sober (Lugo) | Doamo Fernández, Concepción<br>LG Baz - PQ Villaoscura 30<br>27466 Sober (Lugo) | 352 | - | MT -02 | Matorral | 67 | 0 | 0 | 67 | Rural | 3 |
| Y-27.0594-0317 | 79 | 519 | Freire Méndez, María Isabel<br>CL Orense 26<br>27430 Pantón (Lugo) | Freire Méndez, María Isabel<br>CL Orense 26<br>27430 Pantón (Lugo) | 766 | - | MT -02 | Matorral | 227 | 0 | 0 | 227 | Rural | 3 |
| Y-27.0594-0318 | 79 | 548 | Doamo Bouza, Manuel Herederos de<br>LG Villaoscura<br>27460 Sober (Lugo) | Doamo Bouza, Manuel Herederos de<br>LG Villaoscura<br>27460 Sober (Lugo) | 2482 | - | MT -02 | Matorral | 551 | 0 | 0 | 551 | Rural | 5 |
| Y-27.0594-0319 | 76 | 560 | Candela Iglesias, Adrián<br>LG Angueira Castro 39 Rois-Sta María Ribasar<br>15980 Rois (A Coruña) | Candela Iglesias, Adrián<br>LG Angueira Castro 39 Rois-Sta María Ribasar<br>15980 Rois (A Coruña) | 401 | - | MT -01 | Matorral | 170 | 0 | 0 | 170 | Rural | 5 |
| Y-27.0594-0320 | 76 | 555 | Carnero Fernández, Ramón<br>LG Vilabalde - PQ Figueiroa Ndup-9<br>27425 Sober (Lugo) | Carnero Fernández, Ramón<br>LG Vilabalde - PQ Figueiroa Ndup-9<br>27425 Sober (Lugo) | 396 | - | MT -01 | Matorral | 86 | 0 | 0 | 86 | Rural | 5 |
| Y-27.0594-0321 | 76 | 554 | Gonzalez Goyanes, Roberto<br>LG Rosende - PQ Rosende Ndup-9<br>27466 Sober (Lugo) | Gonzalez Goyanes, Roberto<br>LG Rosende - PQ Rosende Ndup-9<br>27466 Sober (Lugo) | 479 | - | MT -01 | Matorral | 155 | 0 | 0 | 155 | Rural | 5 |
| Y-27.0594-0322 | 76 | 553 | Candela Iglesias, Adrián<br>LG Angueira Castro 39 Rois-Sta María Ribasar<br>15980 Rois (A Coruña) | Candela Iglesias, Adrián<br>LG Angueira Castro 39 Rois-Sta María Ribasar<br>15980 Rois (A Coruña) | 589 | - | MT -01 | Matorral | 169 | 0 | 0 | 169 | Rural | 5 |
| Y-27.0594-0210-C00 | 82 | 245 | Gonzalez Gómez, José Herederos de<br>LG Canabal-Moradela 9<br>27440 Sober (Lugo);<br>ADIF Gerencia de Patrimonio y Urbanismo Noroeste<br>AV Ferrocarril 2<br>15007 A Coruña | Gonzalez Gómez, José Herederos de<br>LG Canabal-Moradela 9<br>27440 Sober (Lugo) | 5226 | b-3293 | MT-03 | Matorral | 66 | 0 | 0 | 66 | Rural | 1 |
| Y-27.0594-0211-C00 | 82 | 9001 | Ayuntamiento de Sober<br>PZ Ayuntamiento<br>27460 Sober (Lugo);<br>ADIF Gerencia de Patrimonio y Urbanismo Noroeste<br>AV Ferrocarril 2<br>15007 A Coruña | Ayuntamiento de Sober<br>PZ Ayuntamiento<br>27460 Sober (Lugo) | 2708 | - | VT -00 | Dominio público | 67 | 0 | 0 | 67 | Rural | 1 |
| Y-27.0594-0212-C00 | 82 | 238 | Martínez Pumar, Manuel<br>LG Ricamonde - Pazos de Reis 64<br>36715 Tui (Pontevedra);<br>ADIF Gerencia de Patrimonio y Urbanismo Noroeste<br>AV Ferrocarril 2<br>15007 A Coruña | Martínez Pumar, Manuel<br>LG Ricamonde - Pazos de Reis 64<br>36715 Tui (Pontevedra) | 13063 | - | FG -04 | Robledal | 189 | 0 | 0 | 189 | Rural | 1 |
| Y-27.0594-0213-C00 | 82 | 241 | Pérez Rodríguez, María Antonia Sara Herederos de<br>CL Coutadas - Teis 86<br>36207 Vigo (Pontevedra);<br>ADIF Gerencia de Patrimonio y Urbanismo Noroeste<br>AV Ferrocarril 2<br>15007 A Coruña | Pérez Rodríguez, María Antonia Sara Herederos de<br>CL Coutadas - Teis 86<br>36207 Vigo (Pontevedra) | 695 | - | FG -01 | Robledal | 59 | 0 | 0 | 59 | Rural | 1 |

| Nº DE ORDEN | POLÍGONO | PARCELA | TITULAR ACTUAL NOMBRE Y DOMICILIO | TITULAR CATASTRAL NOMBRE Y DOMICILIO | SUPERFICIE CATASTRAL ($m^2$) | AFECCIONES ($m^2$) | | | | | | | | Nº HOJA PLANO DE EXPROPIACIÓN |
|---|---|---|---|---|---|---|---|---|---|---|---|---|---|---|
| | | | | | | SUB | CALIFICACIÓN FISCAL | APROVECHAMIENTO REAL | EXPROPIACIÓN | IMPOSICIÓN SERVIDUMBRE | OCUPACIÓN TEMPORAL | TOTAL | NATURALEZA | |
| Y-27.0594-0215-C00 | 1 | 90 | Martínez Pumar, Manuel<br>LG Ricamonde - Pazos de Reis 64<br>36715 Tui (Pontevedra);<br>ADIF Gerencia de Patrimonio y Urbanismo Noroeste<br>AV Ferrocarril 2<br>15007 A Coruña | Martínez Pumar, Manuel<br>LG Ricamonde - Pazos de Reis 64<br>36715 Tui (Pontevedra) | 1245 | - | FG -02 | Robledal | 22 | 0 | 0 | 22 | Rural | 1 |
| Y-27.0594-0216-C00 | 1 | 46 | Comunidad de Vecinos de Canabal<br>AL Canabal Ndup-9<br>Sober (Lugo);<br>ADIF Gerencia de Patrimonio y Urbanismo Noroeste<br>AV Ferrocarril 2<br>15007 A Coruña | Comunidad de Vecinos de Canabal<br>AL Canabal Ndup-9<br>Sober (Lugo) | 77488 | - | FG -02 | Robledal | 1568 | 0 | 0 | 1568 | Rural | 1-2 |
| Y-27.0594-0217-C00 | 82 | 240 | Martínez Pumar, Manuel<br>LG Ricamonde - Pazos de Reis 64<br>36715 Tui (Pontevedra);<br>ADIF Gerencia de Patrimonio y Urbanismo Noroeste<br>AV Ferrocarril 2<br>15007 A Coruña | Martínez Pumar, Manuel<br>LG Ricamonde - Pazos de Reis 64<br>36715 Tui (Pontevedra); | 2732 | - | MT -01 | Matorral | 263 | 0 | 0 | 263 | Rural | 1-2 |
| Y-27.0594-0218-C00 | 82 | 239 | Monte Comunal de Vecinos de Canabal<br>PQ Canaval (San Pedro) Ndup-7<br>27440 Sober (Lugo);<br>ADIF Gerencia de Patrimonio y Urbanismo Noroeste<br>AV Ferrocarril 2<br>15007 A Coruña | Monte Comunal de Vecinos de Canabal<br>PQ Canaval (San Pedro) Ndup-7<br>27440 Sober (Lugo) | 1905 | - | E-00 | Pastos | 215 | 0 | 0 | 215 | Rural | 1-2 |
| Y-27.0594-0223-C00 | 82 | 169 | Desconocido;<br>ADIF Gerencia de Patrimonio y Urbanismo Noroeste<br>AV Ferrocarril 2<br>15007 A Coruña | Desconocido | 2337 | - | MT -02 | Matorral | 455 | 0 | 0 | 455 | Rural | 2 |
| Y-27.0594-0224-C00 | 82 | 167 | Castro Sesse, José María<br>CL Ponte, da 13<br>27460 Sober (Lugo);<br>ADIF Gerencia de Patrimonio y Urbanismo Noroeste<br>AV Ferrocarril 2<br>15007 A Coruña | Castro Sesse, José María<br>CL Ponte, da 13<br>27460 Sober (Lugo) | 2002 | - | MT -02 | Matorral | 442 | 0 | 0 | 442 | Rural | 2 |
| Y-27.0594-0225-C00 | 82 | 74 | Pérez Rodríguez, María Antonia Sara<br>Herederos de<br>CL Coutadas - Teis 86<br>36207 Vigo (Pontevedra);<br>ADIF Gerencia de Patrimonio y Urbanismo Noroeste<br>AV Ferrocarril 2<br>15007 A Coruña | Pérez Rodríguez, María Antonia Sara<br>Herederos de<br>CL Coutadas - Teis 86<br>36207 Vigo (Pontevedra) | 5309 | - | MM -03 | Pinar maderable | 56 | 0 | 0 | 56 | Rural | 2 |
| Y-27.0594-0226-C00 | 82 | 67 | Monte Comunal de Vecinos de Vilaoscura<br>LG Vilaescura - PQ Vilaescu Ndup-7<br>27466 Sober (Lugo);<br>ADIF Gerencia de Patrimonio y Urbanismo Noroeste<br>AV Ferrocarril 2<br>15007 A Coruña | Monte Comunal de Vecinos de Vilaoscura<br>LG Vilaescura - PQ Vilaescu Ndup-7<br>27466 Sober (Lugo) | 1126 | - | MM -02 | Pinar maderable | 397 | 0 | 0 | 397 | Rural | 2 |

| Nº DE ORDEN | POLÍGONO | PARCELA | TITULAR ACTUAL NOMBRE Y DOMICILIO | TITULAR CATASTRAL NOMBRE Y DOMICILIO | SUPERFICIE CATASTRAL ($m^2$) | AFECCIONES ($m^2$) | | | | | | | | Nº HOJA PLANO DE EXPROPIACIÓN |
|---|---|---|---|---|---|---|---|---|---|---|---|---|---|---|
| | | | | | | SUB | CALIFICACIÓN FISCAL | APROVECHAMIENTO REAL | EXPROPIACIÓN | IMPOSICIÓN SERVIDUMBRE | OCUPACIÓN TEMPORAL | TOTAL | NATURALEZA | |
| Y-27.0594-0227-C00 | 82 | 63 | Freire Méndez, María Isabel<br>CL Orense 26<br>27430 Pantón (Lugo);<br>ADIF Gerencia de Patrimonio y Urbanismo Noroeste<br>AV Ferrocarril 2<br>15007 A Coruña | Freire Méndez, María Isabel<br>CL Orense 26<br>27430 Pantón (Lugo) | 1154 | - | MT -01 | Matorral | 50 | 0 | 0 | 50 | Rural | 2 |
| Y-27.0594-0228-C00 | 82 | 61 | Rivero Vázquez, José Manuel<br>CL Doctor Casares 199 Es:Y Pl:05 Pt:A<br>27400 Monforte de Lemos (Lugo);<br>Rivero Vázquez, Emilio<br>LG Ferroños 140 Pl:10 Pt:Iz San Martiño de Anllo<br>27466 Sober (Lugo);<br>ADIF Gerencia de Patrimonio y Urbanismo Noroeste<br>AV Ferrocarril 2<br>15007 A Coruña | Rivero Vázquez, José Manuel<br>CL Doctor Casares 199 Es:Y Pl:05 Pt:A<br>27400 Monforte de Lemos (Lugo);<br>Rivero Vázquez, Emilio<br>LG Ferroños 140 Pl:10 Pt:Iz San Martiño de Anllo<br>27466 Sober (Lugo) | 1713 | - | FG -01 | Robledal | 212 | 0 | 0 | 212 | Rural | 2 |
| Y-27.0594-0229-C00 | 82 | 27 | Rodríguez Bruno, Castor<br>PQ Canaval (San Pedro) Ndup-9<br>27440 Sober (Lugo);<br>ADIF Gerencia de Patrimonio y Urbanismo Noroeste<br>AV Ferrocarril 2<br>15007 A Coruña | Rodríguez Bruno, Castor<br>PQ Canaval (San Pedro) Ndup-9<br>27440 Sober (Lugo) | 220 | - | FG -02 | Robledal | 31 | 0 | 0 | 31 | Rural | 2 |
| Y-27.0594-0230-C00 | 82 | 26 | Ensaa, Nicolasa<br>LG Baz - PQ Villaoscura Ndup-9<br>27466 Sober (Lugo);<br>ADIF Gerencia de Patrimonio y Urbanismo Noroeste<br>AV Ferrocarril 2<br>15007 A Coruña | Ensaa, Nicolasa<br>LG Baz - PQ Villaoscura Ndup-9<br>27466 Sober (Lugo) | 222 | - | FG -02 | Robledal | 33 | 0 | 0 | 33 | Rural | 2 |
| Y-27.0594-0231-C00 | 82 | 23 | Piñeiro Fernández, José Ramón<br>CR A Igrexa de Abalo 14<br>36612 Catoira (Pontevedra);<br>ADIF Gerencia de Patrimonio y Urbanismo Noroeste<br>AV Ferrocarril 2<br>15007 A Coruña | Piñeiro Fernández, José Ramón<br>CR A Igrexa de Abalo 14<br>36612 Catoira (Pontevedra) | 227 | - | V-02 | Viña secano | 45 | 0 | 0 | 45 | Rural | 2 |
| Y-27.0594-0232-C01 | 82 | 24 | Ensa Garcia, Teresa Herederos de<br>TR Estación (de la) 8 Pt:A<br>27440 Sober (Lugo);<br>ADIF Gerencia de Patrimonio y Urbanismo Noroeste<br>AV Ferrocarril 2<br>15007 A Coruña | Ensa Garcia, Teresa Herederos de<br>TR Estación (de la) 8 Pt:A<br>27440 Sober (Lugo) | 1126 | - | V-02 | Viña secano | 76 | 0 | 0 | 76 | Rural | 2 |
| Y-27.0594-0233-C01 | 82 | 17 | López Martínez, Fernando Herederos de<br>CL Salvador Y Merino 9 Pl:08 Pt:Dr<br>15008 A Coruña;<br>ADIF Gerencia de Patrimonio y Urbanismo Noroeste<br>AV Ferrocarril 2<br>15007 A Coruña | López Martínez, Fernando Herederos de<br>CL Salvador Y Merino 9 Pl:08 Pt:Dr<br>15008 A Coruña | 4107 | a-2738 | V-02 | Viña secano | 129 | 0 | 0 | 129 | Rural | 2 |

| Nº DE ORDEN | POLÍGONO | PARCELA | TITULAR ACTUAL NOMBRE Y DOMICILIO | TITULAR CATASTRAL NOMBRE Y DOMICILIO | SUPERFICIE CATASTRAL ($m^2$) | AFECCIONES ($m^2$) | | | | | | | | Nº HOJA PLANO DE EXPROPIACIÓN |
|---|---|---|---|---|---|---|---|---|---|---|---|---|---|---|
| | | | | | | SUB | CALIFICACIÓN FISCAL | APROVECHAMIENTO REAL | EXPROPIACIÓN | IMPOSICIÓN SERVIDUMBRE | OCUPACIÓN TEMPORAL | TOTAL | NATURALEZA | |
| Y-27.0594-0253-C00 | 79 | 9005 | Ayuntamiento de Sober<br>PZ Ayuntamiento<br>27460 Sober (Lugo);<br>ADIF Gerencia de Patrimonio y Urbanismo Noroeste<br>AV Ferrocarril 2<br>15007 A Coruña | Ayuntamiento de Sober<br>PZ Ayuntamiento<br>27460 Sober (Lugo) | 2882 | - | VT -00 | Dominio público | 166 | 0 | 0 | 166 | Rural | 3 |
| Y-27.0594-0257-C01 | 1 | 19 | Arias Vázquez, María Dolores Herederos de<br>LG Canabal<br>27440 Sober (Lugo);<br>ADIF Gerencia de Patrimonio y Urbanismo Noroeste<br>AV Ferrocarril 2<br>15007 A Coruña | Arias Vázquez, María Dolores Herederos de<br>LG Canabal<br>27440 Sober (Lugo) | 747 | - | FG -02 | Robledal | 33 | 0 | 0 | 33 | Rural | 2 |
| Y-27.0594-0261-C00 | 79 | 520 | Rodríguez Fernández, Edmundo<br>LG Cabo de Vila-PQ Vilamelle 8<br>27450 Pantón (Lugo);<br>Rodríguez Fernández, Jesús Herederos de<br>LG El Vilar-Guísamo 55<br>15165 Bergondo (A Coruña);<br>Rodríguez Fernández, Emilio Herederos de<br>CL Medico Pedro Herrero 4 Pl:06 Pt:C<br>03006 Alicante;<br>Rodríguez Fernández, José Luis<br>LG Vilaescura, Vaz 13<br>27460 Sober (Lugo);<br>ADIF Gerencia de Patrimonio y Urbanismo Noroeste<br>AV Ferrocarril 2<br>15007 A Coruña | Rodríguez Fernández, Edmundo<br>LG Cabo de Vila-PQ Vilamelle 8<br>27450 Pantón (Lugo);<br>Rodríguez Fernández, Jesús Herederos de<br>LG El Vilar-Guísamo 55<br>15165 Bergondo (A Coruña);<br>Rodríguez Fernández, Emilio Herederos de<br>CL Medico Pedro Herrero 4 Pl:06 Pt:C<br>03006 Alicante;<br>Rodríguez Fernández, José Luis<br>LG Vilaescura, Vaz 13<br>27460 Sober (Lugo) | 1865 | - | MT -02 | Matorral | 293 | 0 | 0 | 293 | Rural | 5 |
| Y-27.0594-0275-C00 | 77 | 3 | Ayuntamiento de Sober<br>PZ Ayuntamiento<br>27460 Sober (Lugo);<br>ADIF Gerencia de Patrimonio y Urbanismo Noroeste<br>AV Ferrocarril 2<br>15007 A Coruña | Ayuntamiento de Sober<br>PZ Ayuntamiento<br>27460 Sober (Lugo) | 44023 | - | MT -02 | Matorral | 825 | 0 | 0 | 825 | Rural | 4 |

**MUNICIPIO:** PANTÓN

| Nº DE ORDEN | POLÍGONO | PARCELA | TITULAR ACTUAL NOMBRE Y DOMICILIO | TITULAR CATASTRAL NOMBRE Y DOMICILIO | SUPERFICIE CATASTRAL ($m^2$) | AFECCIONES ($m^2$) | | | | | | | | Nº HOJA PLANO DE EXPROPIACIÓN |
|---|---|---|---|---|---|---|---|---|---|---|---|---|---|---|
| | | | | | | SUB | CALIFICACIÓN FISCAL | APROVECHAMIENTO REAL | EXPROPIACIÓN | IMPOSICIÓN SERVIDUMBRE | OCUPACIÓN TEMPORAL | TOTAL | NATURALEZA | |
| Y-27.0410-0501 | 84 | 332 | Martínez Pérez, Cándido Herederos de<br>RU Travesía de Vigo 163 Pl:03 Pt:B<br>36207 Vigo (Pontevedra) | Martínez Pérez, Cándido Herederos de<br>RU Travesía de Vigo 163 Pl:03 Pt:B<br>36207 Vigo (Pontevedra) | 9011 | - | MT -02 | Matorral | 0 | 0 | 6 | 6 | Rural | 5 |
| Y-27.0410-0502 | 84 | 337 | Álvarez Pérez, Justo Herederos de<br>LG San Román de Acedre 22<br>27437 Pantón (Lugo) | Álvarez Pérez, Justo Herederos de<br>LG San Román de Acedre 22<br>27437 Pantón (Lugo) | 897 | - | MT -02 | Matorral | 0 | 0 | 360 | 360 | Rural | 5 |
| Y-27.0410-0503 | 84 | 9006 | Ayuntamiento de Pantón<br>PZ Ayuntamiento 1 0 Castro de Ferreira<br>27419 Pantón (Lugo) | Ayuntamiento de Pantón<br>PZ Ayuntamiento 1 0 Castro de Ferreira<br>27419 Pantón (Lugo) | 2881 | - | VT -00 | Dominio público | 0 | 0 | 23 | 23 | Rural | 5 |
| Y-27.0410-0504 | 84 | 336 | Álvarez Pérez, Justo Herederos de<br>LG San Román de Acedre 22<br>27437 Pantón (Lugo) | Álvarez Pérez, Justo Herederos de<br>LG San Román de Acedre 22<br>27437 Pantón (Lugo) | 614 | - | MT -02 | Matorral | 0 | 0 | 7 | 7 | Rural | 5 |
| Y-27.0410-0505 | 59 | 9009 | Ayuntamiento de Pantón<br>PZ Ayuntamiento 1 0 Castro de Ferreira<br>27419 Pantón (Lugo) | Ayuntamiento de Pantón<br>PZ Ayuntamiento 1 0 Castro de Ferreira<br>27419 Pantón (Lugo) | 3689 | - | VT -00 | Dominio público | 0 | 0 | 18 | 18 | Rural | 5 |
| Y-27.0410-0506 | 59 | 220 | Álvarez Pérez, Justo Herederos de<br>LG San Román de Acedre 22<br>27437 Pantón (Lugo) | Álvarez Pérez, Justo Herederos de<br>LG San Román de Acedre 22<br>27437 Pantón (Lugo) | 4076 | - | MT -02 | Matorral | 0 | 0 | 61 | 61 | Rural | 5 |
| Y-27.0410-0507 | 59 | 221 | Rodríguez Naz, María Isabel;<br>Rodríguez Naz, Luis<br>RU Subride 87<br>36215 Vigo (Pontevedra) | Rodríguez Naz, María Isabel;<br>Rodríguez Naz, Luis<br>RU Subride 87<br>36215 Vigo (Pontevedra) | 3054 | - | MT -02 | Matorral | 264 | 0 | 0 | 264 | Rural | 5 |
| Y-27.0410-0508 | 59 | 224 | Rodríguez Rodríguez, Carolina<br>LG Budian - PQ Acedre Ndup-7<br>27437 Pantón (Lugo) | Rodríguez Rodríguez, Carolina<br>LG Budian - PQ Acedre Ndup-7<br>27437 Pantón (Lugo) | 4701 | - | MT -02 | Matorral | 300 | 0 | 0 | 300 | Rural | 5-6 |
| Y-27.0410-0509 | 59 | 225 | Naz Pedrido, Rosalía<br>AL Cotillón Ndup-9<br>27437 Pantón (Lugo) | Naz Pedrido, Rosalía<br>AL Cotillón Ndup-9<br>27437 Pantón (Lugo) | 2702 | - | MT -02 | Matorral | 184 | 0 | 0 | 184 | Rural | 5-6 |
| Y-27.0410-0510 | 59 | 226 | Rodríguez Rodríguez, Rosario Herederos de<br>CL Travesía Casar<br>27400 Monforte de Lemos (Lugo) | Rodríguez Rodríguez, Rosario Herederos de<br>CL Travesía Casar<br>27400 Monforte de Lemos (Lugo) | 8932 | - | MT -02 | Matorral | 9 | 0 | 0 | 9 | Rural | 6 |
| Y-27.0410-0511 | 59 | 238 | Pérez Vázquez, Amelia<br>AV Castelao 64<br>36340 Nigrán (Pontevedra) | Pérez Vázquez, Amelia<br>AV Castelao 64<br>36340 Nigrán (Pontevedra) | 2261 | - | MT -02 | Matorral | 363 | 0 | 0 | 363 | Rural | 6 |
| Y-27.0410-0512 | 59 | 240 | Pérez Sánchez, Hilario Manuel Herederos de<br>CL Serrano 32 Pl:01 Pt:3<br>08031 Barcelona | Pérez Sánchez, Hilario Manuel Herederos de<br>CL Serrano 32 Pl:01 Pt:3<br>08031 Barcelona | 2900 | - | MT -02 | Matorral | 172 | 0 | 0 | 172 | Rural | 6 |
| Y-27.0410-0513 | 59 | 241 | Pedrido Álvarez, José<br>CM Piñeiral (Do)-Chapela 15<br>36320 Redondela (Pontevedra) | Pedrido Álvarez, José<br>CM Piñeiral (Do)-Chapela 15<br>36320 Redondela (Pontevedra) | 1806 | - | MT -02 | Matorral | 741 | 0 | 0 | 741 | Rural | 6 |

| Nº DE ORDEN | POLÍGONO | PARCELA | TITULAR ACTUAL NOMBRE Y DOMICILIO | TITULAR CATASTRAL NOMBRE Y DOMICILIO | SUPERFICIE CATASTRAL (m²) | AFECCIONES (m²) | | | | | | | | Nº HOJA PLANO DE EXPROPIACIÓN |
|---|---|---|---|---|---|---|---|---|---|---|---|---|---|---|
| | | | | | | SUB | CALIFICACIÓN FISCAL | APROVECHAMIENTO REAL | EXPROPIACIÓN | IMPOSICIÓN SERVIDUMBRE | OCUPACIÓN TEMPORAL | TOTAL | NATURALEZA | |
| Y-27.0410-0514 | 59 | 244 | Pérez Vázquez, Amelia<br>AV Castelao 64<br>36340 Nigrán (Pontevedra) | Pérez Vázquez, Amelia<br>AV Castelao 64<br>36340 Nigrán (Pontevedra) | 523 | - | MT -02 | Matorral | 3 | 0 | 0 | 3 | Rural | 6 |
| Y-27.0410-0515 | 59 | 310 | Pérez Sánchez, Hilario Manuel Herederos de<br>CL Serrano 32 Pl:01 Pt:3<br>08031 Barcelona | Pérez Sánchez, Hilario Manuel Herederos de<br>CL Serrano 32 Pl:01 Pt:3<br>08031 Barcelona | 478 | - | MT -02 | Matorral | 140 | 0 | 0 | 140 | Rural | 6 |
| Y-27.0410-0516 | 59 | 347 | Mvmc de Acedre Exp 142/80<br>LG Acedre - PQ Acedre<br>27437 Pantón (Lugo) | Mvmc de Acedre Exp 142/80<br>LG Acedre - PQ Acedre<br>27437 Pantón (Lugo) | 20293 | - | MM -02 | Pinar maderable | 337 | 0 | 0 | 337 | Rural | 6 |
| Y-27.0410-0517 | 59 | 259 | Pérez Vázquez, Amelia<br>AV Castelao 64<br>36340 Nigrán (Pontevedra) | Pérez Vázquez, Amelia<br>AV Castelao 64<br>36340 Nigrán (Pontevedra) | 1009 | - | MT -02 | Matorral | 90 | 0 | 0 | 90 | Rural | 6 |
| Y-27.0410-0518 | 59 | 260 | Pérez Rodríguez, Amelia<br>RU Rof Codina 11 Pl:03<br>27400 Monforte de Lemos (Lugo) | Pérez Rodríguez, Amelia<br>RU Rof Codina 11 Pl:03<br>27400 Monforte de Lemos (Lugo) | 3497 | - | MT -02 | Matorral | 56 | 0 | 0 | 56 | Rural | 6 |
| Y-27.0410-0519 | 59 | 348 | Desconocido | Desconocido | 23672 | - | MM -03 | Pinar maderable | 60 | 0 | 0 | 60 | Rural | 6 |
| Y-27.0410-0520 | 59 | 267 | Rodríguez Pedrido, Balbino<br>AL Budian Ndup-9<br>27437 Pantón (Lugo) | Rodríguez Pedrido, Balbino<br>AL Budian Ndup-9<br>27437 Pantón (Lugo) | 1405 | - | MT -02 | Matorral | 79 | 0 | 0 | 79 | Rural | 6 |
| Y-27.0410-0521 | 59 | 595 | Vázquez Rodríguez, Crescencio Herederos de<br>LG Acedre<br>27437 Pantón (Lugo) | Vázquez Rodríguez, Crescencio Herederos de<br>LG Acedre<br>27437 Pantón (Lugo) | 6062 | - | MT -02 | Matorral | 66 | 0 | 0 | 66 | Rural | 6 |
| Y-27.0410-0522 | 59 | 598 | Cuesta Álvarez, Ventura Herederos de<br>CL Espedrigada 141 Pl:01<br>36210 Vigo (Pontevedra) | Cuesta Álvarez, Ventura Herederos de<br>CL Espedrigada 141 Pl:01<br>36210 Vigo (Pontevedra) | 522 | - | MT -02 | Matorral | 80 | 0 | 0 | 80 | Rural | 6 |
| Y-27.0410-0523 | 59 | 599 | Rodríguez Piñeiro, Avelina<br>LG Budian - PQ Acedre Ndup-7<br>27437 Pantón (Lugo) | Rodríguez Piñeiro, Avelina<br>LG Budian - PQ Acedre Ndup-7<br>27437 Pantón (Lugo) | 751 | - | MT -02 | Matorral | 99 | 0 | 0 | 99 | Rural | 6 |
| Y-27.0410-0524 | 59 | 600 | Pedrido Vázquez, Isauro Herederos de<br>AV Alcalde Gregorio Espino 27 Pl:03 Pt:B<br>36205 Vigo (Pontevedra) | Pedrido Vázquez, Isauro Herederos de<br>AV Alcalde Gregorio Espino 27 Pl:03 Pt:B<br>36205 Vigo (Pontevedra) | 621 | - | MT -02 | Matorral | 80 | 0 | 0 | 80 | Rural | 6 |
| Y-27.0410-0525 | 59 | 601 | Taboada Fernández, Julio<br>AL Budian Ndup-9<br>27437 Pantón (Lugo);<br>Taboada Arguibay, Eva<br>CL Wandsbeker Schützenhof 26<br>22047 Hamburg (Alemania) | Taboada Fernández, Julio<br>AL Budian Ndup-9<br>27437 Pantón (Lugo) | 2759 | - | MT -02 | Matorral | 264 | 0 | 0 | 264 | Rural | 6 |
| Y-27.0410-0526 | 59 | 608 | Saco Pérez, Manuel Herederos de<br>LG Acedre<br>27437 Pantón (Lugo) | Saco Pérez, Manuel Herederos de<br>LG Acedre<br>27437 Pantón (Lugo) | 888 | - | MT -02 | Matorral | 276 | 0 | 0 | 276 | Rural | 6 |

| Nº DE ORDEN | POLÍGONO | PARCELA | TITULAR ACTUAL NOMBRE Y DOMICILIO | TITULAR CATASTRAL NOMBRE Y DOMICILIO | SUPERFICIE CATASTRAL (m²) | AFECCIONES (m²) | | | | | | | | Nº HOJA PLANO DE EXPROPIACIÓN |
|---|---|---|---|---|---|---|---|---|---|---|---|---|---|---|
| | | | | | | SUB | CALIFICACIÓN FISCAL | APROVECHAMIENTO REAL | EXPROPIACIÓN | IMPOSICIÓN SERVIDUMBRE | OCUPACIÓN TEMPORAL | TOTAL | NATURALEZA | |
| Y-27.0410-0527 | 59 | 607 | Pérez Arias, María Nieves<br>LG Cima Vila - PQ Cangas San 2<br>27437 Pantón (Lugo);<br>Pérez Arias, Jorge<br>RU Carlos Otero Díaz 13 Es:4 Pl:02 Pt:J<br>27500 Chantada (Lugo) | Pérez Arias, María Nieves<br>LG Cima Vila - PQ Cangas San 2<br>27437 Pantón (Lugo);<br>Pérez Arias, Jorge<br>RU Carlos Otero Díaz 13 Es:4 Pl:02 Pt:J<br>27500 Chantada (Lugo) | 2263 | - | MT -02 | Matorral | 489 | 0 | 0 | 489 | Rural | 6 |
| Y-27.0410-0528 | 59 | 609 | Taboada Fernández, Eugenio<br>RU Marín 22 Es:Y Pl:06 Pt:B<br>36209 Vigo (Pontevedra) | Taboada Fernández, Eugenio<br>RU Marín 22 Es:Y Pl:06 Pt:B<br>36209 Vigo (Pontevedra) | 8066 | - | MT -02 | Matorral | 107 | 0 | 0 | 107 | Rural | 6 |
| Y-27.0410-0529 | 59 | 610 | Expósito Rodríguez, Emiliano<br>AL Budian Ndup-9<br>27437 Pantón (Lugo) | Expósito Rodríguez, Emiliano<br>AL Budian Ndup-9<br>27437 Pantón (Lugo) | 5085 | - | MT -02 | Matorral | 302 | 0 | 0 | 302 | Rural | 6 |
| Y-27.0410-0530 | 59 | 611 | Pérez Rodríguez, Alberto<br>AL Budian Ndup-9<br>27437 Pantón (Lugo) | Pérez Rodríguez, Alberto<br>AL Budian Ndup-9<br>27437 Pantón (Lugo) | 1881 | - | MT -02 | Matorral | 38 | 0 | 0 | 38 | Rural | 6 |
| Y-27.0410-0531 | 59 | 613 | Expósito Rodríguez, Emiliano<br>AL Budian Ndup-9<br>27437 Pantón (Lugo) | Expósito Rodríguez, Emiliano<br>AL Budian Ndup-9<br>27437 Pantón (Lugo) | 1825 | - | MT -02 | Matorral | 17 | 0 | 0 | 17 | Rural | 6 |
| Y-27.0410-0532 | 59 | 1582 | López Rodríguez, Manuel<br>RU Alta-Gouriz 2<br>32103 Ourense | López Rodríguez, Manuel<br>RU Alta-Gouriz 2<br>32103 Ourense | 1587 | - | MT -01 | Matorral | 108 | 0 | 0 | 108 | Rural | 6 |
| Y-27.0410-0533 | 59 | 615 | Varela Vázquez, María del Carmen<br>LG Lama Dos Campos-Rosende<br>27466 Sober (Lugo) | Varela Vázquez, María del Carmen<br>LG Lama Dos Campos-Rosende<br>27466 Sober (Lugo) | 2319 | - | MT -02 | Matorral | 321 | 0 | 0 | 321 | Rural | 6 |
| Y-27.0410-0534 | 59 | 658 | Desconocido | Desconocido | 2302 | - | MT -02 | Matorral | 40 | 0 | 0 | 40 | Rural | 7 |
| Y-27.0410-0535 | 59 | 646 | Rodríguez Fernández, Tomas Herederos de<br>CL Rua Da Fonte 25 Pl:Cs<br>36206 Vigo (Pontevedra) | Rodríguez Fernández, Tomas Herederos de<br>CL Rua Da Fonte 25 Pl:Cs<br>36206 Vigo (Pontevedra) | 1521 | - | MT -02 | Matorral | 9 | 0 | 0 | 9 | Rural | 7 |
| Y-27.0410-0536 | 59 | 636 | Álvarez Pérez, Dorinda<br>RU Alta-Gouriz 2<br>32103 Ourense | Álvarez Pérez, Dorinda<br>RU Alta-Gouriz 2<br>32103 Ourense | 986 | - | MT -02 | Matorral | 8 | 0 | 0 | 8 | Rural | 7 |
| Y-27.0410-0537 | 59 | 918 | Monte Comunal de Vecinos de Acedre<br>LG Acedre - PQ Acedre Ndup-7<br>27437 Pantón (Lugo) | Monte Comunal de Vecinos de Acedre<br>LG Acedre - PQ Acedre Ndup-7<br>27437 Pantón (Lugo) | 24945 | - | MT -02 | Matorral | 312 | 0 | 0 | 312 | Rural | 7 |
| Y-27.0410-0538 | 59 | 1592 | Monte Comunal de Vecinos de Frontón<br>PQ Frontón Ndup-7<br>27437 Pantón (Lugo) | Monte Comunal de Vecinos de Frontón<br>PQ Frontón Ndup-7<br>27437 Pantón (Lugo) | 11683 | - | MT -02 | Matorral | 325 | 0 | 0 | 325 | Rural | 7 |
| Y-27.0410-0539 | 59 | 9015 | Ayuntamiento de Pantón<br>PZ Ayuntamiento 1 0 Castro de Ferreira<br>27419 Pantón (Lugo) | Ayuntamiento de Pantón<br>PZ Ayuntamiento 1 0 Castro de Ferreira<br>27419 Pantón (Lugo) | 6888 | - | VT -00 | Dominio público | 154 | 0 | 0 | 154 | Rural | 7 |
| Y-27.0410-0540 | 60 | 978 | Pérez Rodríguez, José<br>PQ Frontón Ndup-7<br>27437 Pantón (Lugo) | Pérez Rodríguez, José<br>PQ Frontón Ndup-7<br>27437 Pantón (Lugo) | 412 | - | MT -02 | Matorral | 221 | 0 | 0 | 221 | Rural | 7 |

| Nº DE ORDEN | POLÍGONO | PARCELA | TITULAR ACTUAL NOMBRE Y DOMICILIO | TITULAR CATASTRAL NOMBRE Y DOMICILIO | SUPERFICIE CATASTRAL (m²) | AFECCIONES (m²) | | | | | | | | Nº HOJA PLANO DE EXPROPIACIÓN |
|---|---|---|---|---|---|---|---|---|---|---|---|---|---|---|
| | | | | | | SUB | CALIFICACIÓN FISCAL | APROVECHAMIENTO REAL | EXPROPIACIÓN | IMPOSICIÓN SERVIDUMBRE | OCUPACIÓN TEMPORAL | TOTAL | NATURALEZA | |
| Y-27.0410-0541 | 60 | 977 | Rodríguez Fernández, María Natividad<br>AV Catalunya 64 Es:1 Pl:03 Pt:01<br>08290 Cerdanyola del Valles (Barcelona) | Rodríguez Fernández, María Natividad<br>AV Catalunya 64 Es:1 Pl:03 Pt:01<br>08290 Cerdanyola del Valles (Barcelona) | 324 | - | MT -02 | Matorral | 33 | 0 | 0 | 33 | Rural | 7 |
| Y-27.0410-0542 | 60 | 1026 | Fernández Rodríguez, Manuel<br>AL Frontón Ndup-9<br>27437 Pantón (Lugo) | Fernández Rodríguez, Manuel<br>AL Frontón Ndup-9<br>27437 Pantón (Lugo) | 828 | - | MT -02 | Matorral | 7 | 0 | 0 | 7 | Rural | 7 |
| Y-27.0410-0543 | 60 | 979 | Piñeiro Varela, Ramón<br>CL Chao Falcon-0 Castro de F 39 Pl:00 Pt:B<br>27430 Pantón (Lugo) | Piñeiro Varela, Ramón<br>CL Chao Falcon-0 Castro de F 39 Pl:00 Pt:B<br>27430 Pantón (Lugo) | 2166 | - | MT -02 | Matorral | 388 | 0 | 0 | 388 | Rural | 7 |
| Y-27.0410-0544 | 60 | 984 | Rodríguez Incio, Baldomero<br>AL Torre(Pombeiro) Ndup-9<br>27437 Pantón (Lugo) | Rodríguez Incio, Baldomero<br>AL Torre(Pombeiro) Ndup-9<br>27437 Pantón (Lugo) | 1025 | - | MT -02 | Matorral | 110 | 0 | 0 | 110 | Rural | 7 |
| Y-27.0410-0545 | 60 | 993 | Desconocido | Desconocido | 861 | - | MT -02 | Matorral | 8 | 0 | 0 | 8 | Rural | 7 |
| Y-27.0410-0546 | 60 | 992 | Comunidad de Vecinos de Frontón<br>AL Frontón Ndup-9<br>27437 Pantón (Lugo) | Comunidad de Vecinos de Frontón<br>AL Frontón Ndup-9<br>27437 Pantón (Lugo) | 4374 | - | MT -02 | Matorral | 297 | 0 | 0 | 297 | Rural | 7 |
| Y-27.0410-0547 | 60 | 1014 | Rodríguez Gonzalez, Luis<br>CL Pamplona-Iruñea 45 Pl:07 Pt:Dr<br>01010 Vitoria-Gasteiz (Araba/Álava) | Rodríguez Gonzalez, Luis<br>CL Pamplona-Iruñea 45 Pl:07 Pt:Dr<br>01010 Vitoria-Gasteiz (Araba/Álava) | 106 | - | MT -02 | Matorral | 29 | 0 | 0 | 29 | Rural | 7 |
| Y-27.0410-0548 | 60 | 1239 | Díaz Rodríguez, Severino Herederos de<br>RU Antonio Failde Gago 9 Es:3 Pl:03 Pt:Iz<br>32004 Ourense | Díaz Rodríguez, Severino Herederos de<br>RU Antonio Failde Gago 9 Es:3 Pl:03 Pt:Iz<br>32004 Ourense | 2159 | - | MT -02 | Matorral | 26 | 0 | 0 | 26 | Rural | 7 |
| Y-27.0410-0549 | 60 | 1240 | Rodríguez Dafonte, Tomas<br>LG Lornis - PQ Frontón<br>27437 Pantón (Lugo) | Rodríguez Dafonte, Tomas<br>LG Lornis - PQ Frontón<br>27437 Pantón (Lugo) | 1714 | - | MT -02 | Matorral | 64 | 0 | 0 | 64 | Rural | 7 |
| Y-27.0410-0550 | 60 | 1241 | Rodríguez Rodríguez, Gumersinda<br>AL Frontón Ndup-9<br>27437 Pantón (Lugo) | Rodríguez Rodríguez, Gumersinda<br>AL Frontón Ndup-9<br>27437 Pantón (Lugo) | 842 | - | MT -02 | Matorral | 32 | 0 | 0 | 32 | Rural | 7 |
| Y-27.0410-0551 | 60 | 1242 | Díaz Rodríguez, Severino Herederos de<br>RU Antonio Failde Gago 9 Es:3 Pl:03 Pt:Iz<br>32004 Ourense | Díaz Rodríguez, Severino Herederos de<br>RU Antonio Failde Gago 9 Es:3 Pl:03 Pt:Iz<br>32004 Ourense | 2075 | - | MT -02 | Matorral | 70 | 0 | 0 | 70 | Rural | 7 |
| Y-27.0410-0552 | 60 | 1243 | Rulo, Manuel<br>AL Lornis Ndup-9<br>27437 Pantón (Lugo) | Rulo, Manuel<br>AL Lornis Ndup-9<br>27437 Pantón (Lugo) | 925 | - | MT -02 | Matorral | 39 | 0 | 0 | 39 | Rural | 7 |
| Y-27.0410-0553 | 60 | 1244 | Vázquez Vázquez, Eutemio<br>AL Lornis Ndup-9<br>27437 Pantón (Lugo) | Vázquez Vázquez, Eutemio<br>AL Lornis Ndup-9<br>27437 Pantón (Lugo) | 706 | - | MT -02 | Matorral | 30 | 0 | 0 | 30 | Rural | 7 |
| Y-27.0410-0554 | 60 | 1247 | Rodríguez Dafonte, Jesusa<br>AL Lornis Ndup-9<br>27437 Pantón (Lugo) | Rodríguez Dafonte, Jesusa<br>AL Lornis Ndup-9<br>27437 Pantón (Lugo) | 885 | - | MT -02 | Matorral | 40 | 0 | 0 | 40 | Rural | 7 |

| Nº DE ORDEN | POLÍGONO | PARCELA | TITULAR ACTUAL NOMBRE Y DOMICILIO | TITULAR CATASTRAL NOMBRE Y DOMICILIO | SUPERFICIE CATASTRAL (m²) | AFECCIONES (m²) | | | | | | | | Nº HOJA PLANO DE EXPROPIACIÓN |
|---|---|---|---|---|---|---|---|---|---|---|---|---|---|---|
| | | | | | | SUB | CALIFICACIÓN FISCAL | APROVECHAMIENTO REAL | EXPROPIACIÓN | IMPOSICIÓN SERVIDUMBRE | OCUPACIÓN TEMPORAL | TOTAL | NATURALEZA | |
| Y-27.0410-0555 | 60 | 1248 | Rodríguez Fernández, José<br>LG Lornis - PQ Frontón Ndup-7<br>27437 Pantón (Lugo) | Rodríguez Fernández, José<br>LG Lornis - PQ Frontón Ndup-7<br>27437 Pantón (Lugo) | 855 | - | MT -02 | Matorral | 13 | 0 | 0 | 13 | Rural | 7 |
| Y-27.0410-0556 | 60 | 1252 | Expósito Expósito, José<br>AL Lornis Ndup-9<br>27437 Pantón (Lugo) | Expósito Expósito, José<br>AL Lornis Ndup-9<br>27437 Pantón (Lugo) | 816 | - | MT -02 | Matorral | 6 | 0 | 0 | 6 | Rural | 7-8 |
| Y-27.0410-0557 | 60 | 1256 | Rivada Vázquez, José<br>LG Lornis - PQ Frontón Ndup-7<br>27437 Pantón (Lugo) | Rivada Vázquez, José<br>LG Lornis - PQ Frontón Ndup-7<br>27437 Pantón (Lugo) | 690 | - | MT -02 | Matorral | 30 | 0 | 0 | 30 | Rural | 7-8 |
| Y-27.0410-0558 | 60 | 1257 | Vázquez Sueiro, Eliseo<br>AL Lornis Ndup-9<br>27437 Pantón (Lugo) | Vázquez Sueiro, Eliseo<br>AL Lornis Ndup-9<br>27437 Pantón (Lugo) | 1394 | - | MT -02 | Matorral | 47 | 0 | 0 | 47 | Rural | 7-8 |
| Y-27.0410-0559 | 60 | 1258 | Pérez Vázquez, Guillermina<br>AL Lornis Ndup-9<br>27437 Pantón (Lugo) | Pérez Vázquez, Guillermina<br>AL Lornis Ndup-9<br>27437 Pantón (Lugo) | 856 | - | MT -02 | Matorral | 4 | 0 | 0 | 4 | Rural | 8 |
| Y-27.0410-0560 | 60 | 1190 | Rodríguez Fernández, Lino<br>CR Bembrive-Bembrive 219<br>36214 Vigo (Pontevedra) | Rodríguez Fernández, Lino<br>CR Bembrive-Bembrive 219<br>36214 Vigo (Pontevedra) | 1486 | - | MT -02 | Matorral | 567 | 0 | 0 | 567 | Rural | 8 |
| Y-27.0410-0561 | 60 | 1189 | Rodríguez Vázquez, Julio Herederos de<br>CL Juan Montes Escairon 7 Es:00 Pl:00 Pt:00<br>27540 O Saviñao (Lugo) | Rodríguez Vázquez, Julio Herederos de<br>CL Juan Montes Escairon 7 Es:00 Pl:00 Pt:00<br>27540 O Saviñao (Lugo) | 859 | - | MT -02 | Matorral | 303 | 0 | 0 | 303 | Rural | 8 |
| Y-27.0410-0562 | 92 | 461 | Pérez Vázquez, Tomas<br>AL Estación Ndup-9<br>27437 Pantón (Lugo) | Pérez Vázquez, Tomas<br>AL Estación Ndup-9<br>27437 Pantón (Lugo) | 2183 | - | MT -02 | Matorral | 33 | 0 | 0 | 33 | Rural | 8 |
| Y-27.0410-0301-C01 | 59 | 219 | Álvarez Pérez Justo, Herederos de<br>LG San Román de Acedre 22<br>27437 Pantón (Lugo);<br>ADIF Gerencia de Patrimonio y Urbanismo Noroeste<br>AV Ferrocarril 2<br>15007 A Coruña | Álvarez Pérez Justo, Herederos de<br>LG San Román de Acedre 22<br>27437 Pantón (Lugo) | 7043 | - | MT -02 | Matorral | 561 | 0 | 525 | 1086 | Rural | 5 |
| Y-27.0410-0302-C01 | 59 | 243 | Pazos Rodríguez, Fidel<br>AL Budian Ndup-9<br>27437 Pantón (Lugo);<br>ADIF Gerencia de Patrimonio y Urbanismo Noroeste<br>AV Ferrocarril 2<br>15007 A Coruña | Pazos Rodríguez, Fidel<br>AL Budian Ndup-9<br>27437 Pantón (Lugo) | 3839 | - | MT -02 | Matorral | 317 | 0 | 0 | 317 | Rural | 6 |
| Y-27.0410-0304-C00 | 59 | 305 | Pedrido López, María Luz<br>LG Vilanova - PQ Deade 27<br>27437 Pantón (Lugo);<br>ADIF Gerencia de Patrimonio y Urbanismo Noroeste<br>AV Ferrocarril 2<br>15007 A Coruña | Pedrido López, María Luz<br>LG Vilanova - PQ Deade 27<br>27437 Pantón (Lugo) | 360 | - | MT -02 | Matorral | 22 | 0 | 0 | 22 | Rural | 6 |

| Nº DE ORDEN | POLÍGONO | PARCELA | TITULAR ACTUAL NOMBRE Y DOMICILIO | TITULAR CATASTRAL NOMBRE Y DOMICILIO | SUPERFICIE CATASTRAL (m²) | AFECCIONES (m²) | | | | | | | | Nº HOJA PLANO DE EXPROPIACIÓN |
|---|---|---|---|---|---|---|---|---|---|---|---|---|---|---|
| | | | | | | SUB | CALIFICACIÓN FISCAL | APROVECHAMIENTO REAL | EXPROPIACIÓN | IMPOSICIÓN SERVIDUMBRE | OCUPACIÓN TEMPORAL | TOTAL | NATURALEZA | |
| Y-27.0410-0305-C00 | 59 | 306 | Vázquez Varela, Miguel<br>AL Budian Ndup-9<br>27437 Pantón (Lugo);<br>ADIF Gerencia de Patrimonio y Urbanismo Noroeste<br>AV Ferrocarril 2<br>15007 A Coruña | Vázquez Varela, Miguel<br>AL Budian Ndup-9<br>27437 Pantón (Lugo) | 1090 | - | MT -02 | Matorral | 35 | 0 | 0 | 35 | Rural | 6 |
| Y-27.0410-0306-C00 | 59 | 307 | Pedrido Vázquez, Severino Herederos<br>LG Acedre<br>27437 Pantón (Lugo);<br>ADIF Gerencia de Patrimonio y Urbanismo Noroeste<br>AV Ferrocarril 2<br>15007 A Coruña | Pedrido Vázquez, Severino Herederos<br>LG Acedre<br>27437 Pantón (Lugo) | 1389 | - | MT -02 | Matorral | 173 | 0 | 0 | 173 | Rural | 6 |
| Y-27.0410-0307-C00 | 59 | 309 | Rodríguez Rodríguez, Josefa<br>AL Budian Ndup-9<br>27437 Pantón (Lugo);<br>ADIF Gerencia de Patrimonio y Urbanismo Noroeste<br>AV Ferrocarril 2<br>15007 A Coruña | Rodríguez Rodríguez, Josefa<br>AL Budian Ndup-9<br>27437 Pantón (Lugo) | 869 | - | MT -02 | Matorral | 110 | 0 | 0 | 110 | Rural | 6 |
| Y-27.0410-0308-C00 | 59 | 311 | Pedrido López, María Luz<br>LG Vilanova - PQ Deade 27<br>27437 Pantón (Lugo);<br>ADIF Gerencia de Patrimonio y Urbanismo Noroeste<br>AV Ferrocarril 2<br>15007 A Coruña | Pedrido López, María Luz<br>LG Vilanova - PQ Deade 27<br>27437 Pantón (Lugo) | 445 | - | MT -02 | Matorral | 368 | 0 | 0 | 368 | Rural | 6 |
| Y-27.0410-0310-C00 | 59 | 313 | Vázquez García, Merita<br>CM Do Costal 21 Caveiro<br>36813 Redondela (Pontevedra);<br>ADIF Gerencia de Patrimonio y Urbanismo Noroeste<br>AV Ferrocarril 2<br>15007 A Coruña | Vázquez García, Merita<br>CM Do Costal 21 Caveiro<br>36813 Redondela (Pontevedra) | 548 | - | MT -02 | Matorral | 130 | 0 | 0 | 130 | Rural | 6 |
| Y-27.0410-0311-C00 | 59 | 258 | Vázquez García, Merita<br>CM Do Costal 21 Caveiro<br>36813 Redondela (Pontevedra);<br>ADIF Gerencia de Patrimonio y Urbanismo Noroeste<br>AV Ferrocarril 2<br>15007 A Coruña | Vázquez García, Merita<br>CM Do Costal 21 Caveiro<br>36813 Redondela (Pontevedra) | 1443 | - | MT -02 | Matorral | 124 | 0 | 0 | 124 | Rural | 6 |
| Y-27.0410-0312-C01 | 59 | 590 | Varela Vázquez, Julia Herederos de<br>LG Anllo-Regeiro 118<br>27466 Sober (Lugo);<br>ADIF Gerencia de Patrimonio y Urbanismo Noroeste<br>AV Ferrocarril 2<br>15007 A Coruña | Varela Vázquez, Julia Herederos de<br>LG Anllo-Regeiro 118<br>27466 Sober (Lugo) | 3255 | - | MT -02 | Matorral | 83 | 0 | 0 | 83 | Rural | 6 |
| Y-27.0410-0313-C00 | 59 | 1579 | Monte Comunal de Vecinos de Acedre<br>LG Acedre - PQ Acedre Ndup-7<br>27437 Pantón (Lugo);<br>ADIF Gerencia de Patrimonio y Urbanismo Noroeste<br>AV Ferrocarril 2<br>15007 A Coruña | Monte Comunal de Vecinos de Acedre<br>LG Acedre - PQ Acedre Ndup-7<br>27437 Pantón (Lugo | 83019 | - | MT -01 | Matorral | 1511 | 0 | 0 | 1511 | Rural | 6 |

| Nº DE ORDEN | POLÍGONO | PARCELA | TITULAR ACTUAL NOMBRE Y DOMICILIO | TITULAR CATASTRAL NOMBRE Y DOMICILIO | SUPERFICIE CATASTRAL (m²) | AFECCIONES (m²) | | | | | | | | Nº HOJA PLANO DE EXPROPIACIÓN |
|---|---|---|---|---|---|---|---|---|---|---|---|---|---|---|
| | | | | | | SUB | CALIFICACIÓN FISCAL | APROVECHAMIENTO REAL | EXPROPIACIÓN | IMPOSICIÓN SERVIDUMBRE | OCUPACIÓN TEMPORAL | TOTAL | NATURALEZA | |
| Y-27.0410-0314-C01 | 59 | 573 | Pedrido Vázquez, Rosa<br>CL Segovia 2 Pl:02 Pt:B<br>36205 Vigo (Pontevedra);<br>ADIF Gerencia de Patrimonio y Urbanismo Noroeste<br>AV Ferrocarril 2<br>15007 A Coruña | Pedrido Vázquez, Rosa<br>CL Segovia 2 Pl:02 Pt:B<br>36205 Vigo (Pontevedra) | 16274 | - | MT -02 | Matorral | 509 | 0 | 0 | 509 | Rural | 6 |
| Y-27.0410-0315-C00 | 60 | 983 | Fernández Rodríguez, Manuel<br>CR Orense, de 147<br>27430 Pantón (Lugo);<br>ADIF Gerencia de Patrimonio y Urbanismo Noroeste<br>AV Ferrocarril 2<br>15007 A Coruña | Fernández Rodríguez, Manuel<br>CR Orense, de 147<br>27430 Pantón (Lugo) | 962 | - | MT -02 | Matorral | 32 | 0 | 0 | 32 | Rural | 7 |
| Y-27.0410-0316-C00 | 60 | 981 | Comunidad de Vecinos de Frontón<br>AL Frontón Ndup-9<br>27437 Pantón (Lugo);<br>ADIF Gerencia de Patrimonio y Urbanismo Noroeste<br>AV Ferrocarril 2<br>15007 A Coruña | Comunidad de Vecinos de Frontón<br>AL Frontón Ndup-9<br>27437 Pantón (Lugo) | 4900 | - | MT -02 | Matorral | 28 | 0 | 0 | 28 | Rural | 7 |
| Y-27.0410-0318-C00 | 60 | 1023 | Martínez Fernández, Esther<br>AL Frontón Ndup-9<br>27437 Pantón (Lugo);<br>ADIF Gerencia de Patrimonio y Urbanismo Noroeste<br>AV Ferrocarril 2<br>15007 A Coruña | Martínez Fernández, Esther<br>AL Frontón Ndup-9<br>27437 Pantón (Lugo) | 864 | - | MT -02 | Matorral | 54 | 0 | 0 | 54 | Rural | 7 |
| Y-27.0410-0319-C00 | 60 | 1022 | Vázquez Fernández, Eudosio Herederos de<br>LG Pardarilla Castrelos 15<br>36213 Vigo (Pontevedra);<br>ADIF Gerencia de Patrimonio y Urbanismo Noroeste<br>AV Ferrocarril 2<br>15007 A Coruña | Vázquez Fernández, Eudosio Herederos de<br>LG Pardarilla Castrelos 15<br>36213 Vigo (Pontevedra) | 656 | - | MT -02 | Matorral | 132 | 0 | 0 | 132 | Rural | 7 |
| Y-27.0410-0322-C00 | 60 | 805 | Rodríguez Piñeiro, Pilar<br>AL Frontón Ndup-9<br>27437 Pantón (Lugo);<br>ADIF Gerencia de Patrimonio y Urbanismo Noroeste<br>AV Ferrocarril 2<br>15007 A Coruña | Rodríguez Piñeiro, Pilar<br>AL Frontón Ndup-9<br>27437 Pantón (Lugo) | 2253 | - | MT -02 | Matorral | 122 | 0 | 0 | 122 | Rural | 7 |
| Y-27.0410-0323-C01 | 60 | 804 | Rodríguez Álvarez, Ramón<br>MN Pantón Ndup-9<br>27437 Pantón (Lugo);<br>ADIF Gerencia de Patrimonio y Urbanismo Noroeste<br>AV Ferrocarril 2<br>15007 A Coruña | Rodríguez Álvarez, Ramón<br>MN Pantón Ndup-9<br>27437 Pantón (Lugo) | 5590 | - | MT -02 | Matorral | 356 | 0 | 0 | 356 | Rural | 7 |
| Y-27.0410-0324-C00 | 60 | 647 | Rodríguez Rodríguez, Francisco<br>MN En El Municipio Ndup-7<br>27430 Pantón (Lugo);<br>ADIF Gerencia de Patrimonio y Urbanismo Noroeste<br>AV Ferrocarril 2<br>15007 A Coruña | Rodríguez Rodríguez, Francisco<br>MN En El Municipio Ndup-7<br>27430 Pantón (Lugo) | 5347 | - | MT -02 | Matorral | 589 | 0 | 0 | 589 | Rural | 7 |

| Nº DE ORDEN | POLÍGONO | PARCELA | TITULAR ACTUAL NOMBRE Y DOMICILIO | TITULAR CATASTRAL NOMBRE Y DOMICILIO | SUPERFICIE CATASTRAL (m²) | AFECCIONES (m²) | | | | | | | | Nº HOJA PLANO DE EXPROPIACIÓN |
|---|---|---|---|---|---|---|---|---|---|---|---|---|---|---|
| | | | | | | SUB | CALIFICACIÓN FISCAL | APROVECHAMIENTO REAL | EXPROPIACIÓN | IMPOSICIÓN SERVIDUMBRE | OCUPACIÓN TEMPORAL | TOTAL | NATURALEZA | |
| Y-27.0410-0325-C00 | 60 | 1205 | Mvmc de Frontón Exp 147/80<br>PQ Frontón<br>27437 Pantón (Lugo);<br>ADIF Gerencia de Patrimonio y Urbanismo Noroeste<br>AV Ferrocarril 2<br>15007 A Coruña | Mvmc de Frontón Exp 147/80<br>PQ Frontón<br>27437 Pantón (Lugo) | 142836 | - | MT -02 | Matorral | 1179 | 0 | 0 | 1179 | Rural | 7 |
| Y-27.0410-0326-C00 | 60 | 1204 | Rodríguez Fernández, Mario<br>LG Caeiro (0)-Mosende 13 Porriño, 0<br>36413 0 Porriño (Pontevedra);<br>ADIF Gerencia de Patrimonio y Urbanismo Noroeste<br>AV Ferrocarril 2<br>15007 A Coruña | Rodríguez Fernández, Mario<br>LG Caeiro (0)-Mosende 13 Porriño, 0<br>36413 0 Porriño (Pontevedra) | 467 | - | MT -02 | Matorral | 79 | 0 | 0 | 79 | Rural | 7-8 |
| Y-27.0410-0327-C01 | 60 | 1245 | Vázquez Sueiro, Eliseo<br>AL Lornis Ndup-9<br>27437 Pantón (Lugo);<br>ADIF Gerencia de Patrimonio y Urbanismo Noroeste<br>AV Ferrocarril 2<br>15007 A Coruña | Vázquez Sueiro, Eliseo<br>AL Lornis Ndup-9<br>27437 Pantón (Lugo) | 629 | - | MT -02 | Matorral | 27 | 0 | 0 | 27 | Rural | 7 |
| Y-27.0410-0328-C01 | 60 | 1246 | Desconocido;<br>ADIF Gerencia de Patrimonio y Urbanismo Noroeste<br>AV Ferrocarril 2<br>15007 A Coruña | Desconocido | 2627 | - | MT -02 | Matorral | 82 | 0 | 0 | 82 | Rural | 7 |
| Y-27.0410-0329-C00 | 60 | 1203 | Álvarez Gómez, Julia<br>AL Lornis Ndup-9<br>27437 Pantón (Lugo);<br>ADIF Gerencia de Patrimonio y Urbanismo Noroeste<br>AV Ferrocarril 2<br>15007 A Coruña | Álvarez Gómez, Julia<br>AL Lornis Ndup-9<br>27437 Pantón (Lugo) | 910 | - | MT -02 | Matorral | 96 | 0 | 0 | 96 | Rural | 7-8 |
| Y-27.0410-0330-C00 | 60 | 1202 | Díaz Rodríguez, Severino Herederos de<br>RU Antonio Failde Gago 9 Es:3 Pl:03 Pt:Iz<br>32004 Ourense;<br>ADIF Gerencia de Patrimonio y Urbanismo Noroeste<br>AV Ferrocarril 2<br>15007 A Coruña | Díaz Rodríguez, Severino Herederos de<br>RU Antonio Failde Gago 9 Es:3 Pl:03 Pt:Iz<br>32004 Ourense | 329 | - | MT -02 | Matorral | 17 | 0 | 0 | 17 | Rural | 7-8 |
| Y-27.0410-0331-C00 | 60 | 1201 | Rodríguez Vázquez, Julio Herederos de<br>CL Juan Montes Escairón 7 Es:00 Pl:00 Pt:00<br>27540 0 Saviñao (Lugo);<br>ADIF Gerencia de Patrimonio y Urbanismo Noroeste<br>AV Ferrocarril 2<br>15007 A Coruña | Rodríguez Vázquez, Julio Herederos de<br>CL Juan Montes Escairón 7 Es:00 Pl:00 Pt:00<br>27540 0 Saviñao (Lugo) | 364 | - | MT -02 | Matorral | 30 | 0 | 0 | 30 | Rural | 8 |
| Y-27.0410-0332-C00 | 60 | 1200 | Díaz Rodríguez, Severino Herederos de<br>RU Antonio Failde Gago 9 Es:3 Pl:03 Pt:Iz<br>32004 Ourense;<br>ADIF Gerencia de Patrimonio y Urbanismo Noroeste<br>AV Ferrocarril 2<br>15007 A Coruña | Díaz Rodríguez, Severino Herederos de<br>RU Antonio Failde Gago 9 Es:3 Pl:03 Pt:Iz<br>32004 Ourense | 554 | a-406 | V-02 | Viña secano | 60 | 0 | 0 | 60 | Rural | 8 |

| Nº DE ORDEN | POLÍGONO | PARCELA | TITULAR ACTUAL NOMBRE Y DOMICILIO | TITULAR CATASTRAL NOMBRE Y DOMICILIO | SUPERFICIE CATASTRAL (m²) | AFECCIONES (m²) | | | | | | | | Nº HOJA PLANO DE EXPROPIACIÓN |
|---|---|---|---|---|---|---|---|---|---|---|---|---|---|---|
| | | | | | | SUB | CALIFICACIÓN FISCAL | APROVECHAMIENTO REAL | EXPROPIACIÓN | IMPOSICIÓN SERVIDUMBRE | OCUPACIÓN TEMPORAL | TOTAL | NATURALEZA | |
| Y-27.0410-0333-C00 | 60 | 1199 | Vázquez Sueiro, Eliseo<br>AL Lornis Ndup-9<br>27437 Pantón (Lugo);<br>ADIF Gerencia de Patrimonio y Urbanismo Noroeste<br>AV Ferrocarril 2<br>15007 A Coruña | Vázquez Sueiro, Eliseo<br>AL Lornis Ndup-9<br>27437 Pantón (Lugo) | 1469 | - | MT -02 | Matorral | 72 | 0 | 0 | 72 | Rural | 8 |
| Y-27.0410-0334-C00 | 60 | 1253 | Desconocido;<br>ADIF Gerencia de Patrimonio y Urbanismo Noroeste<br>AV Ferrocarril 2<br>15007 A Coruña | Desconocido | 943 | - | MT -02 | Matorral | 18 | 0 | 0 | 18 | Rural | 7-8 |
| Y-27.0410-0336-C00 | 60 | 1255 | Álvarez Gómez, Enrique<br>AL Lornis Ndup-9<br>27437 Pantón (Lugo);<br>ADIF Gerencia de Patrimonio y Urbanismo Noroeste<br>AV Ferrocarril 2<br>15007 A Coruña | Álvarez Gómez, Enrique<br>AL Lornis Ndup-9<br>27437 Pantón (Lugo) | 779 | - | MT -02 | Matorral | 26 | 0 | 0 | 26 | Rural | 7-8 |
| Y-27.0410-0338-C00 | 92 | 462 | Rodríguez Otero, María<br>AL Estación Ndup-9<br>27437 Pantón (Lugo);<br>ADIF Gerencia de Patrimonio y Urbanismo Noroeste<br>AV Ferrocarril 2<br>15007 A Coruña | Rodríguez Otero, María<br>AL Estación Ndup-9<br>27437 Pantón (Lugo) | 435 | - | MT -02 | Matorral | 26 | 0 | 0 | 26 | Rural | 8 |
| Y-27.0410-0339-C00 | 92 | 463 | Rodríguez López, Jesusa<br>AL Frontón Ndup-9<br>27437 Pantón (Lugo);<br>ADIF Gerencia de Patrimonio y Urbanismo Noroeste<br>AV Ferrocarril 2<br>15007 A Coruña | Rodríguez López, Jesusa<br>AL Frontón Ndup-9<br>27437 Pantón (Lugo) | 390 | - | MT -02 | Matorral | 27 | 0 | 0 | 27 | Rural | 8 |
| Y-27.0410-0340-C00 | 92 | 464 | Sueiro Álvarez, Lino Herederos de<br>LG San Esteban del Sil<br>27437 Pantón (Lugo);<br>ADIF Gerencia de Patrimonio y Urbanismo Noroeste<br>AV Ferrocarril 2<br>15007 A Coruña | Sueiro Álvarez, Lino Herederos de<br>LG San Esteban del Sil<br>27437 Pantón (Lugo) | 504 | - | MT -02 | Matorral | 24 | 0 | 0 | 24 | Rural | 8 |
| Y-27.0410-0341-C00 | 92 | 465 | Losada Álvarez, Agustín<br>AL Estación Ndup-9<br>27437 Pantón (Lugo);<br>ADIF Gerencia de Patrimonio y Urbanismo Noroeste<br>AV Ferrocarril 2<br>15007 A Coruña | Losada Álvarez, Agustín<br>AL Estación Ndup-9<br>27437 Pantón (Lugo) | 436 | - | MT -02 | Matorral | 21 | 0 | 0 | 21 | Rural | 8 |
| Y-27.0410-0342-C00 | 92 | 466 | Rivada Vázquez, Amador<br>RU Bueu 33 Pl:01 Pt:Dr<br>36209 Vigo (Pontevedra);<br>ADIF Gerencia de Patrimonio y Urbanismo Noroeste<br>AV Ferrocarril 2<br>15007 A Coruña | Rivada Vázquez, Amador<br>RU Bueu 33 Pl:01 Pt:Dr<br>36209 Vigo (Pontevedra) | 440 | - | MT -02 | Matorral | 18 | 0 | 0 | 18 | Rural | 8 |

| Nº DE ORDEN | POLÍGONO | PARCELA | TITULAR ACTUAL NOMBRE Y DOMICILIO | TITULAR CATASTRAL NOMBRE Y DOMICILIO | SUPERFICIE CATASTRAL (m²) | AFECCIONES (m²) | | | | | | | | Nº HOJA PLANO DE EXPROPIACIÓN |
|---|---|---|---|---|---|---|---|---|---|---|---|---|---|---|
| | | | | | | SUB | CALIFICACIÓN FISCAL | APROVECHAMIENTO REAL | EXPROPIACIÓN | IMPOSICIÓN SERVIDUMBRE | OCUPACIÓN TEMPORAL | TOTAL | NATURALEZA | |
| Y-27.0410-0343-C00 | 92 | 467 | Losada Andrea, Regina<br>AL Estación Ndup-9<br>27437 Pantón (Lugo);<br>ADIF Gerencia de Patrimonio y Urbanismo Noroeste<br>AV Ferrocarril 2<br>15007 A Coruña | Losada Andrea, Regina<br>AL Estación Ndup-9<br>27437 Pantón (Lugo) | 438 | - | MT -02 | Matorral | 5 | 0 | 0 | 5 | Rural | 8 |

## 3. PLANOS

Los planos firmados con fecha septiembre 2023, son válidos a fecha junio de 2024

## 3.1. PLANO DE SITUACIÓN

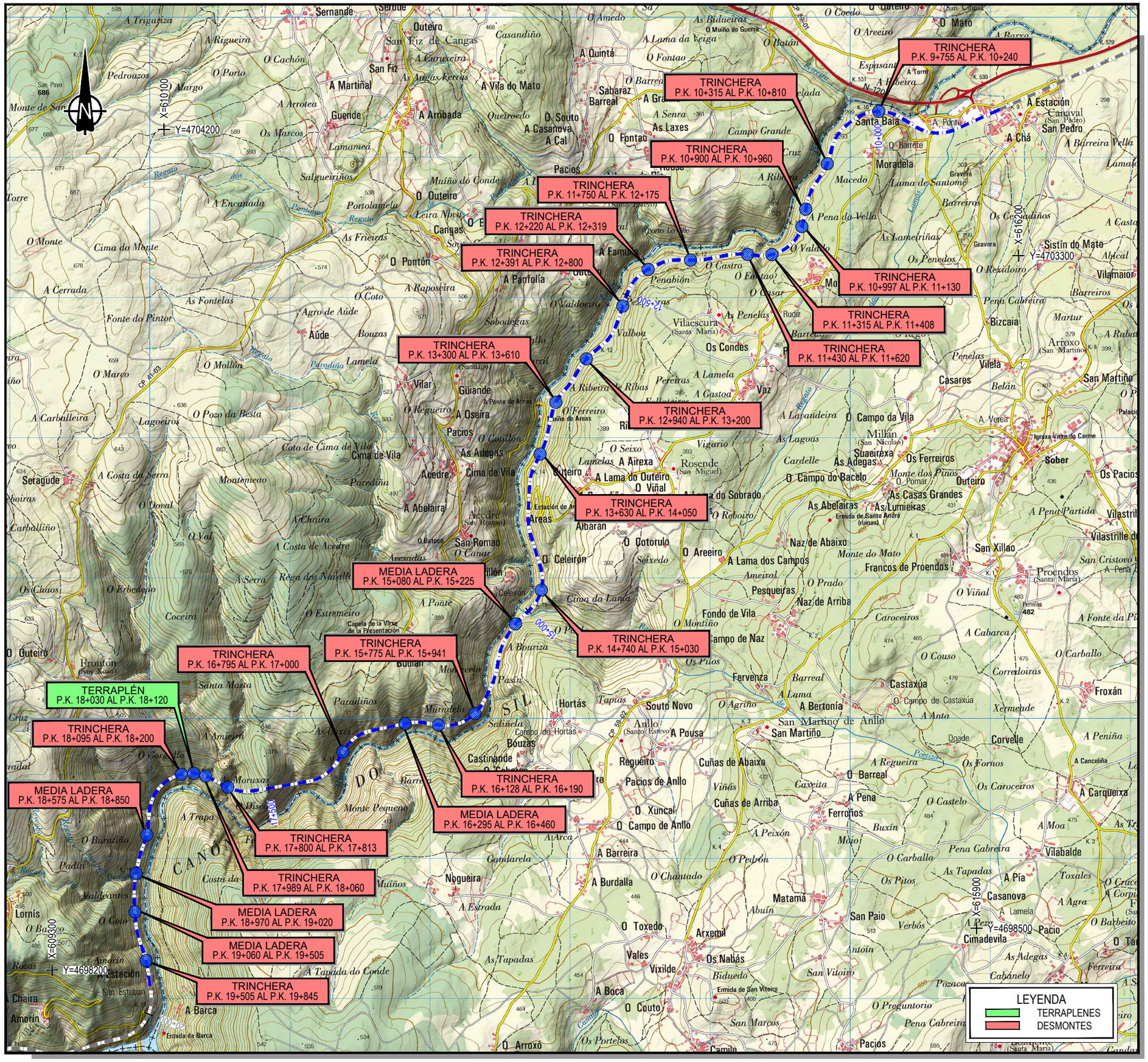


MAPA DE SITUACIÓN
1:15.000

SITUACIÓN GEOGRÁFICA
SIN ESCALA

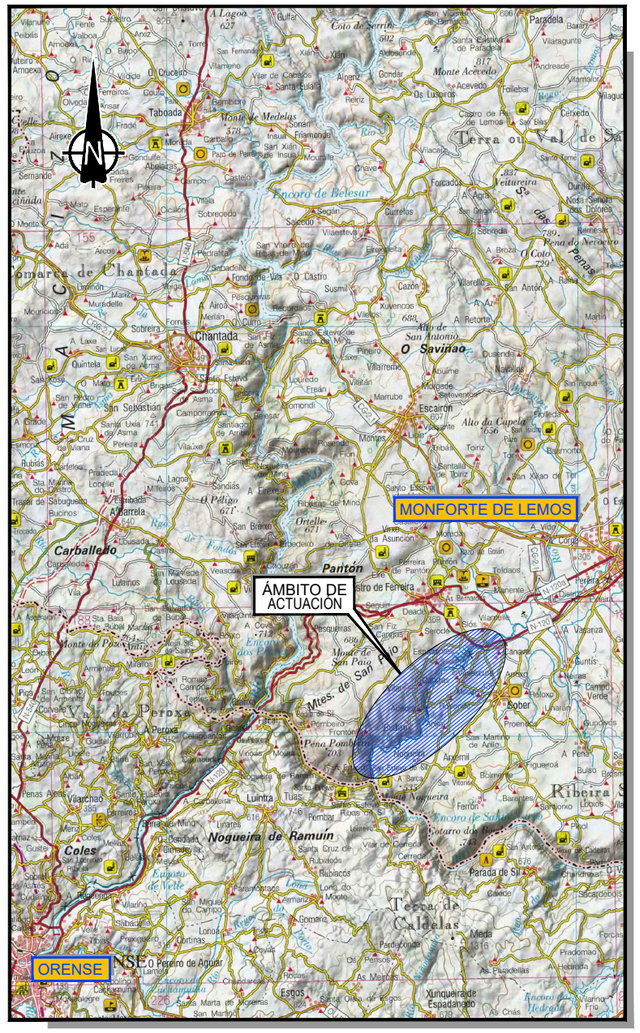


MAPA DE ACTUCACIÓN
1:150.000

| | | | | | | |
|---|---|---|---|---|---|---|
| adif ADMINISTRADOR DE INFRAESTRUCTURAS FERROVIARIAS | TÍTULO: PROYECTO MODIFICADO DEL PROYECTO DE TRATAMIENTO DE ELEMENTOS DE LA INFRAESTRUCTURA (PUENTES, TÚNELES Y EXPLANACIONES) ENTRE LOS PP.KK. 009+059 Y 019+798 DEL TRAMO MONFORTE - OURENSE DE LA LÍNEA 810 | AUTOR: LUIS GUTIÉRREZ FERNÁNDEZ ineco | ESCALA: 1:150.000 1:15.000 NUMÉRICA ORIGINAL UNE-A1: GRÁFICA: 0 3 6 9Km 0 300 600 900m | FECHA: SEPTIEMBRE 2023 | TÍTULO DEL PLANO: ANEJO DE EXPROPIACIONES PLANO DE SITUACIÓN | Nº DE PLANO: 3.1 HOJA 1 DE 1 |

## 3.2. PLANOS DE TRAZADO

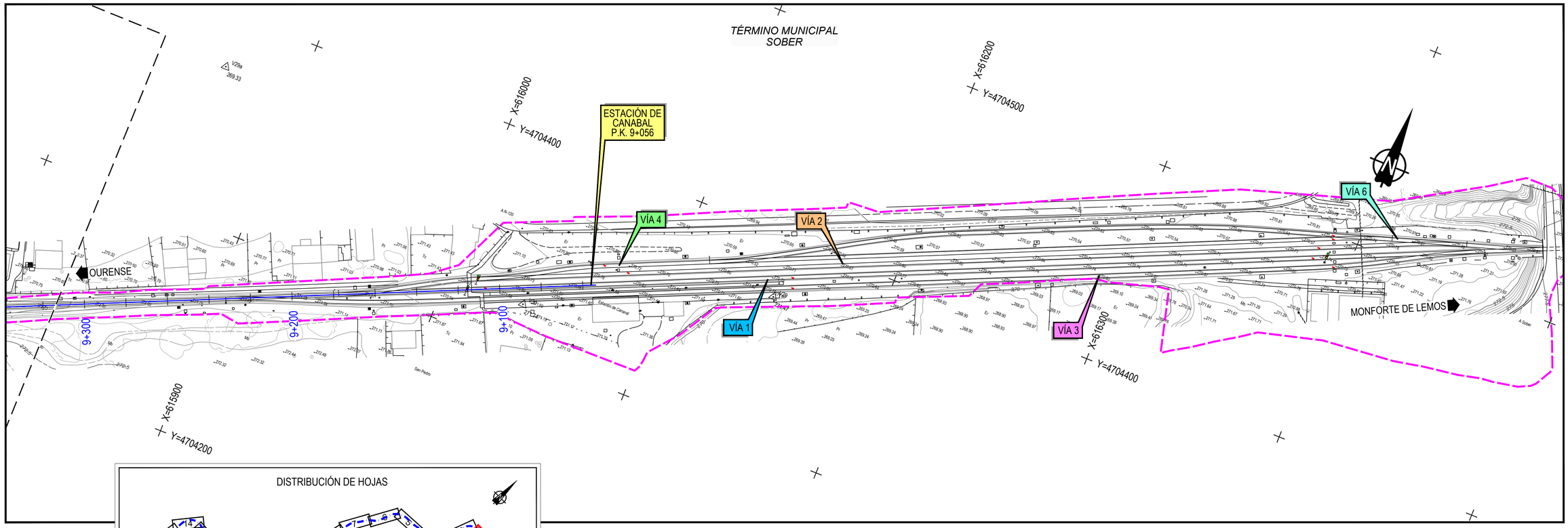


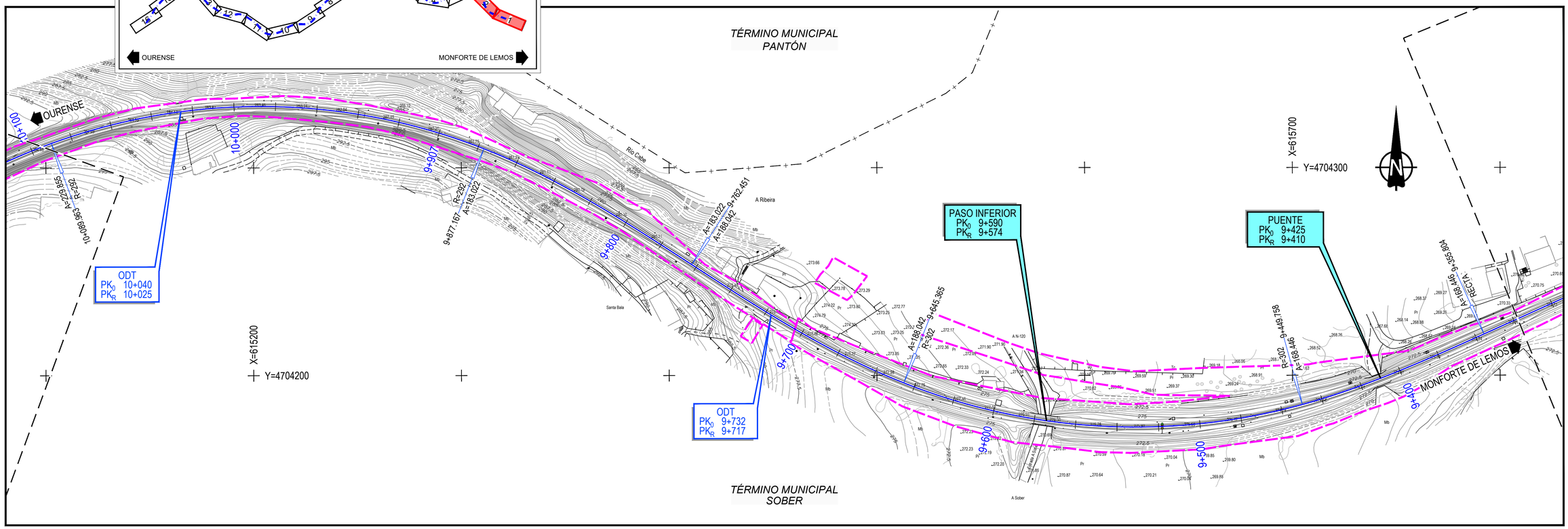


| | | | | | | |
|---|---|---|---|---|---|---|
| adif ADMINISTRADOR DE INFRAESTRUCTURAS FERROVIARIAS | TÍTULO: PROYECTO MODIFICADO DEL PROYECTO DE TRATAMIENTO DE ELEMENTOS DE LA INFRAESTRUCTURA (PUENTES, TÚNELES Y EXPLANACIONES) ENTRE LOS PP. KK. 009+059 Y 019+798 DEL TRAMO MONFORTE - OURENSE DE LA LÍNEA 810 | AUTOR: LUIS GUTIÉRREZ FERNÁNDEZ ineco | ESCALA: 1/1.000 NUMÉRICA ORIGINAL UNE-A1: GRÁFICA: 0 20 40 60m | FECHA: SEPTIEMBRE 2023 | TÍTULO DEL PLANO: ANEJO DE EXPROPIACIONES PLANTA GENERAL | Nº DE PLANO: 3.2.1 HOJA 1 DE 8 |

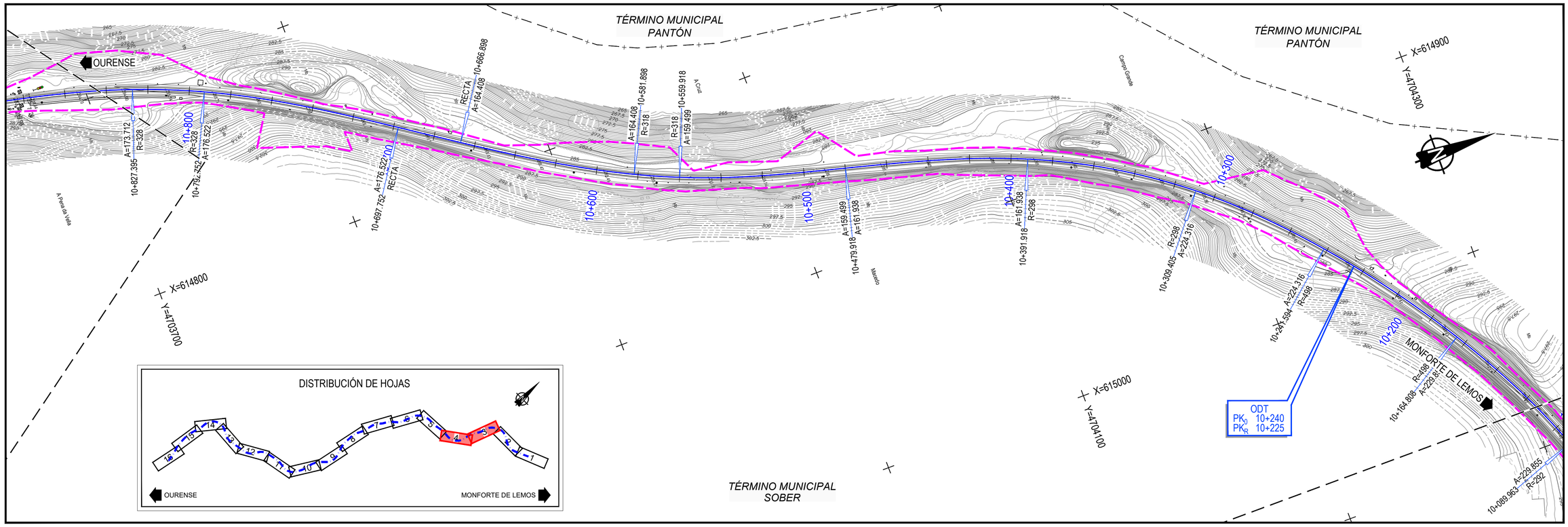


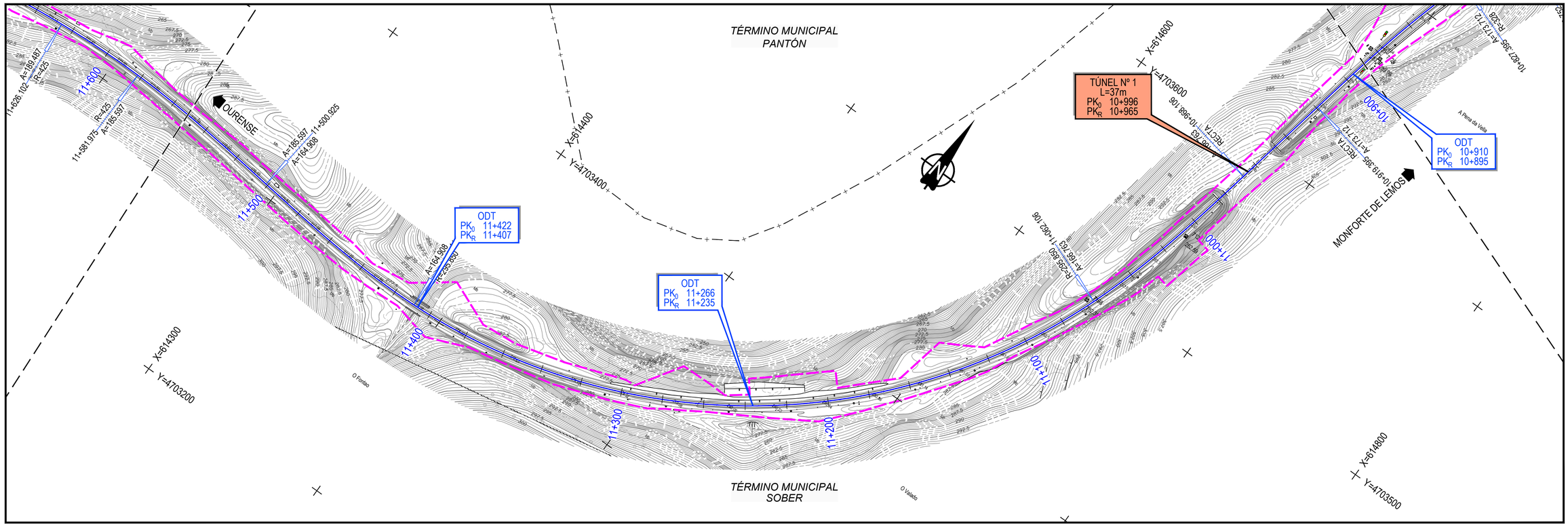


| | | | | | | |
|---|---|---|---|---|---|---|
| adif ADMINISTRADOR DE INFRAESTRUCTURAS FERROVIARIAS | TÍTULO: PROYECTO MODIFICADO DEL PROYECTO DE TRATAMIENTO DE ELEMENTOS DE LA INFRAESTRUCTURA (PUENTES, TÚNELES Y EXPLANACIONES) ENTRE LOS PP.KK. 009+059 Y 019+798 DEL TRAMO MONFORTE - OURENSE DE LA LÍNEA 810 | AUTOR: LUIS GUTIÉRREZ FERNÁNDEZ ineco | ESCALA: 1/1.000 NUMÉRICA ORIGINAL UNE-A1: GRÁFICA: 0 20 40 60m | FECHA: SEPTIEMBRE 2023 | TÍTULO DEL PLANO: ANEJO DE EXPROPIACIONES PLANTA GENERAL | Nº DE PLANO: 3.2.1 HOJA 2 DE 8 |

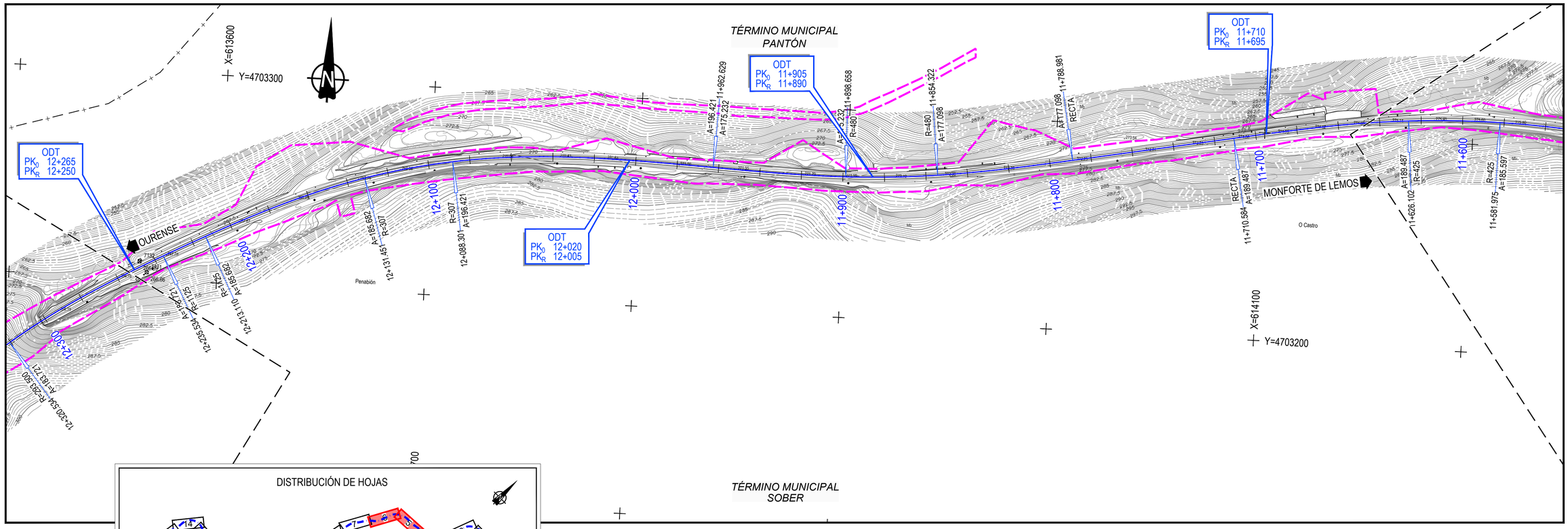


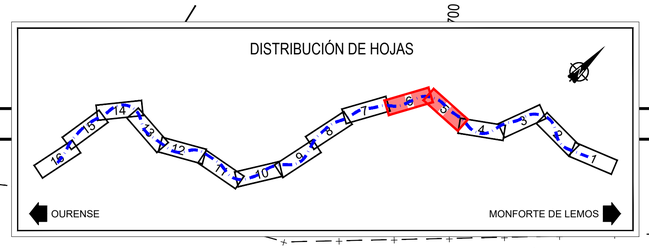


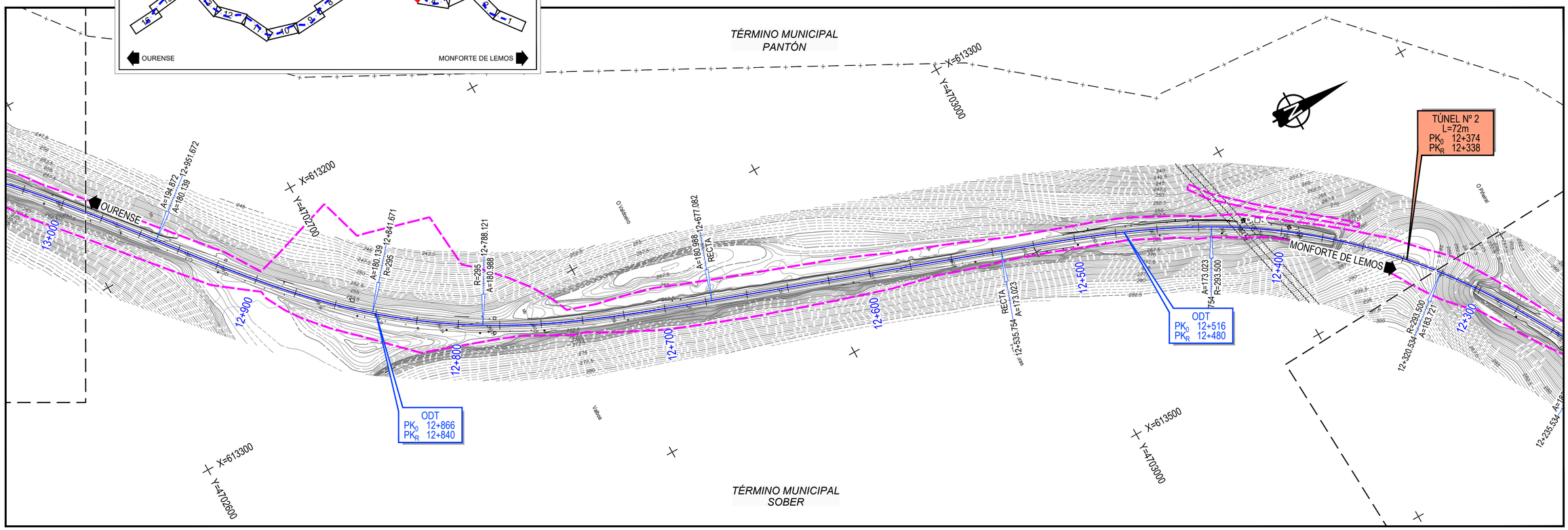


| | | | | | | |
|---|---|---|---|---|---|---|
| adif ADMINISTRADOR DE INFRAESTRUCTURAS FERROVIARIAS | TÍTULO: PROYECTO MODIFICADO DEL PROYECTO DE TRATAMIENTO DE ELEMENTOS DE LA INFRAESTRUCTURA (PUENTES, TÚNELES Y EXPLANACIONES) ENTRE LOS PP.KK. 009+059 Y 019+798 DEL TRAMO MONFORTE - OURENSE DE LA LÍNEA 810 | AUTOR: LUIS GUTIÉRREZ FERNÁNDEZ ineco | ESCALA: 1/1.000 NUMÉRICA ORIGINAL UNE-A1: GRÁFICA: 0 20 40 60m | FECHA: SEPTIEMBRE 2023 | TÍTULO DEL PLANO: ANEJO DE EXPROPIACIONES PLANTA GENERAL | Nº DE PLANO: 3.2.1 HOJA 3 DE 8 |

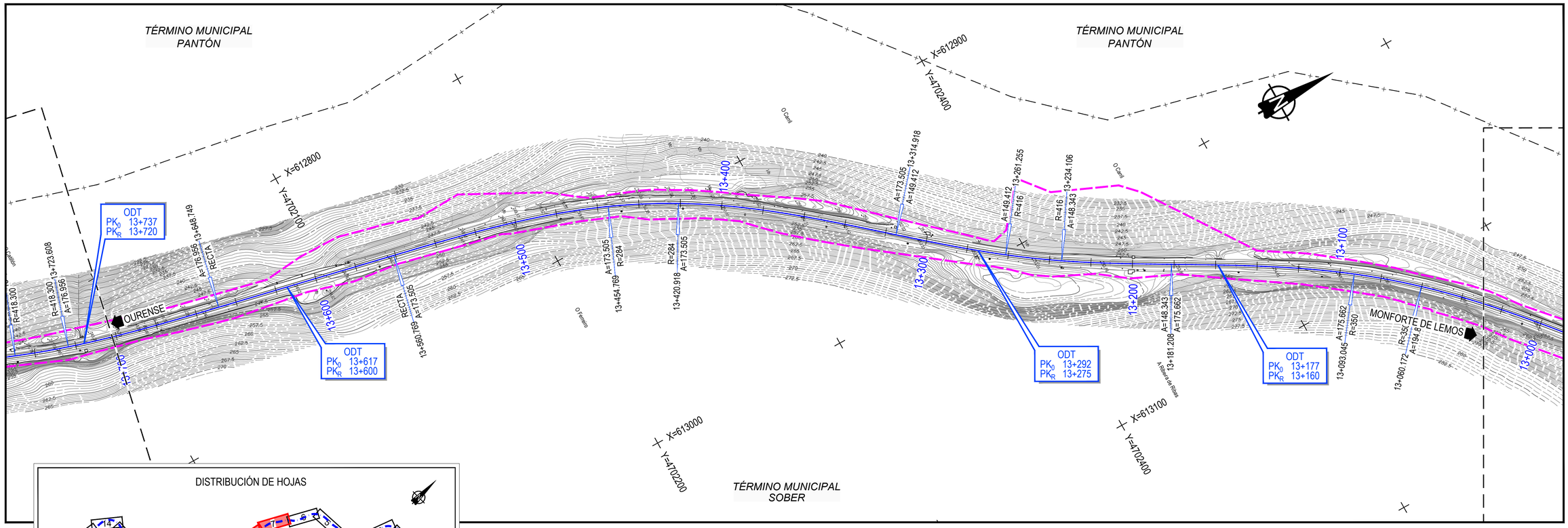


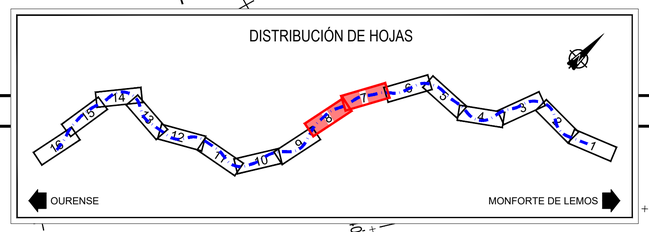


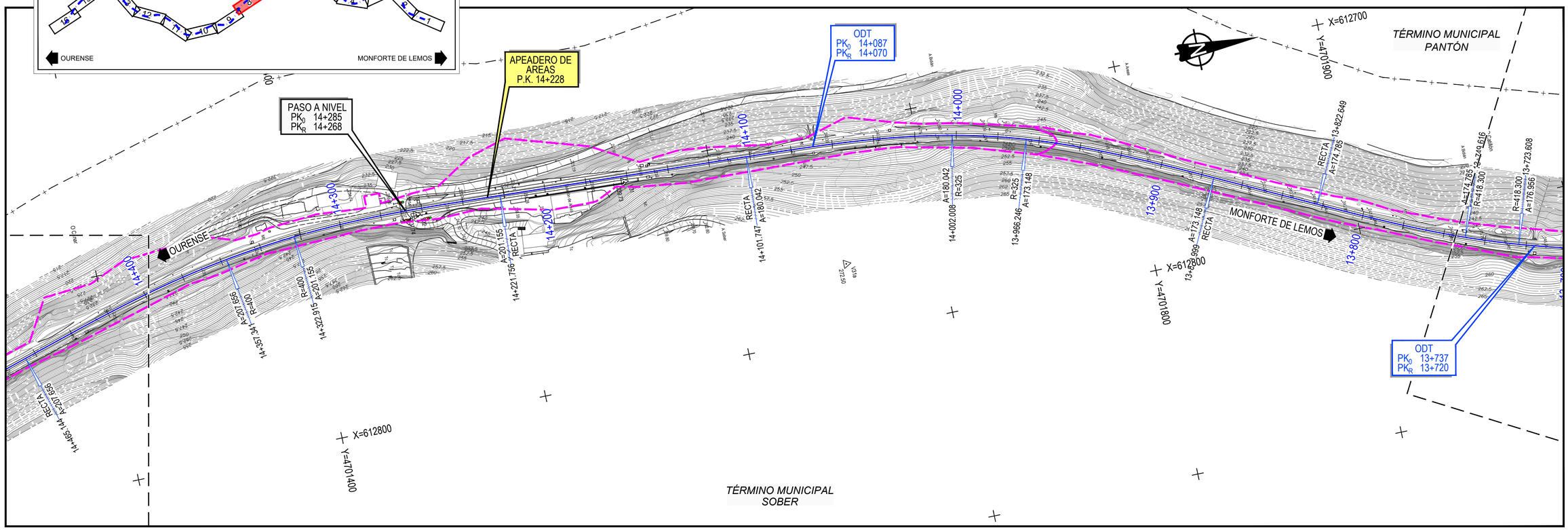


| | | | | | | |
|---|---|---|---|---|---|---|
| adif ADMINISTRADOR DE INFRAESTRUCTURAS FERROVIARIAS | TÍTULO: PROYECTO MODIFICADO DEL PROYECTO DE TRATAMIENTO DE ELEMENTOS DE LA INFRAESTRUCTURA (PUENTES, TÚNELES Y EXPLANACIONES) ENTRE LOS PP. KK. 009+059 Y 019+798 DEL TRAMO MONFORTE - OURENSE DE LA LÍNEA 810 | AUTOR: LUIS GUTIÉRREZ FERNÁNDEZ ineco | ESCALA: 1/1.000 NUMÉRICA ORIGINAL UNE-A1: GRÁFICA: 0 20 40 60m | FECHA: SEPTIEMBRE 2023 | TÍTULO DEL PLANO: ANEJO DE EXPROPIACIONES PLANTA GENERAL | Nº DE PLANO: 3.2.1 HOJA 4 DE 8 |

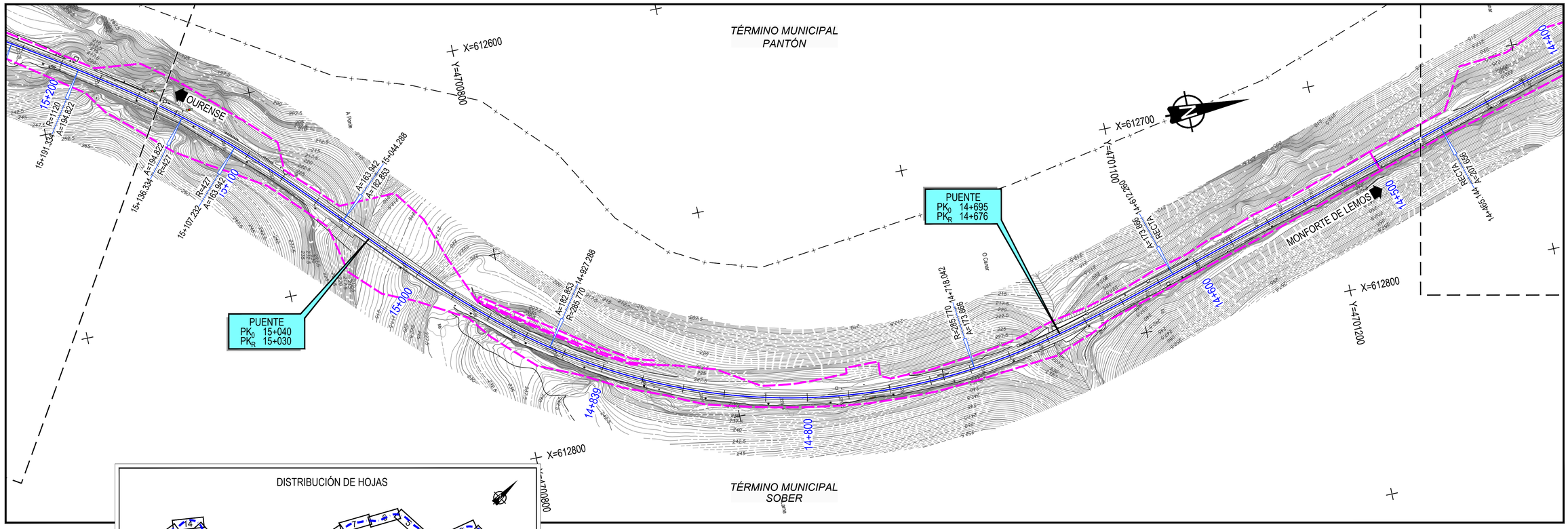


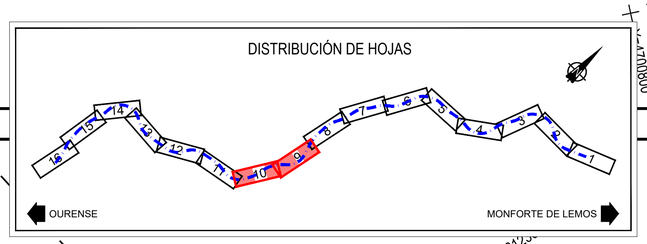


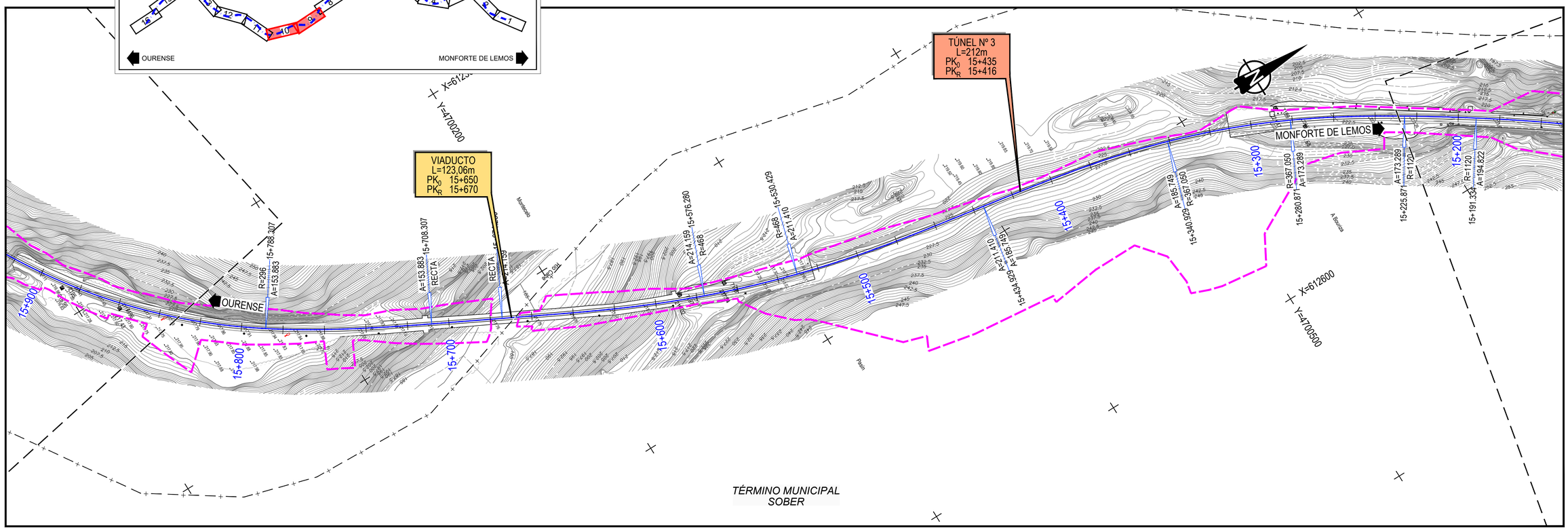


| | | | | | | |
|---|---|---|---|---|---|---|
| adif ADMINISTRADOR DE INFRAESTRUCTURAS FERROVIARIAS | TÍTULO: PROYECTO MODIFICADO DEL PROYECTO DE TRATAMIENTO DE ELEMENTOS DE LA INFRAESTRUCTURA (PUENTES, TÚNELES Y EXPLANACIONES) ENTRE LOS PP.KK. 009+059 Y 019+798 DEL TRAMO MONFORTE - OURENSE DE LA LÍNEA 810 | AUTOR: LUIS GUTIÉRREZ FERNÁNDEZ ineco | ESCALA: 1/1.000 NUMÉRICA ORIGINAL UNE-A1: GRÁFICA: 0 20 40 60m | FECHA: SEPTIEMBRE 2023 | TÍTULO DEL PLANO: ANEJO DE EXPROPIACIONES PLANTA GENERAL | Nº DE PLANO: 3.2.1 HOJA 5 DE 8 |

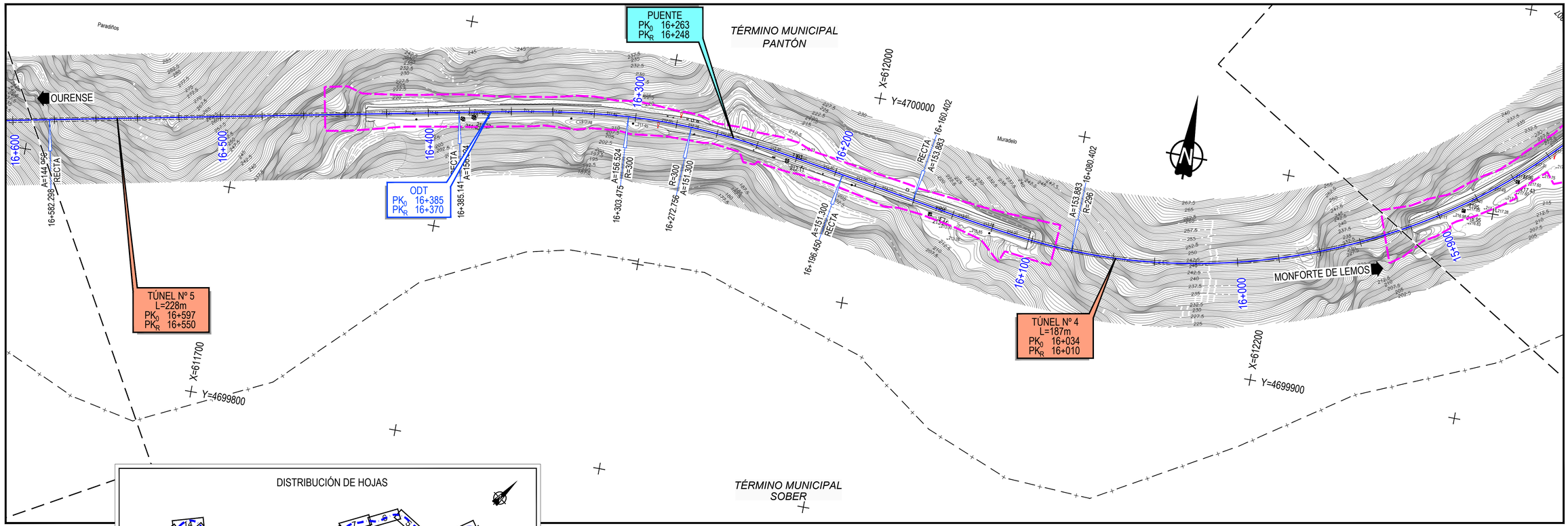


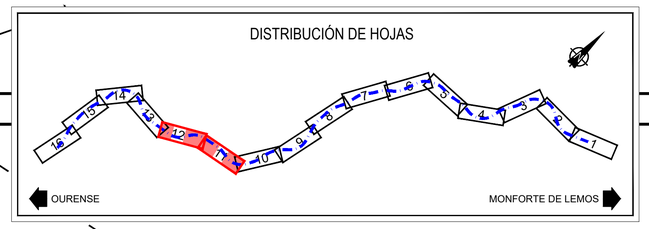


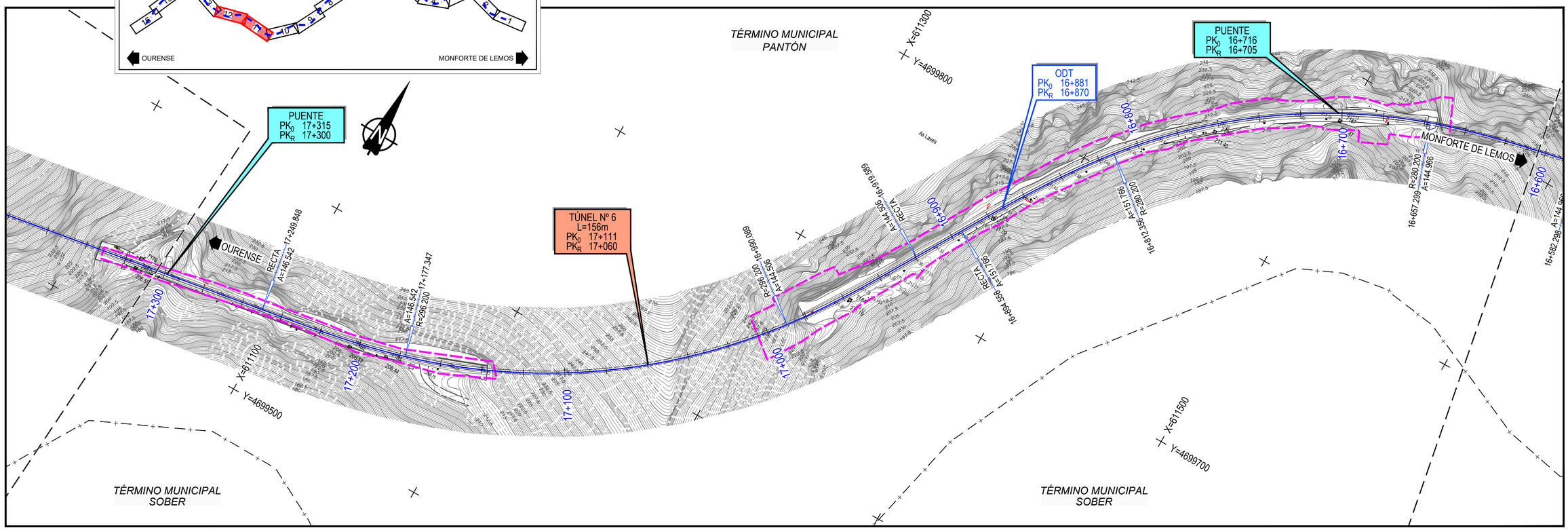


adif
ADMINISTRADOR DE INFRAESTRUCTURAS FERROVIARIAS

TÍTULO:
PROYECTO MODIFICADO DEL PROYECTO DE TRATAMIENTO DE ELEMENTOS DE LA INFRAESTRUCTURA (PUENTES, TÚNELES Y EXPLANACIONES) ENTRE LOS PP.KK. 009+059 Y 019+798 DEL TRAMO MONFORTE - OURENSE DE LA LÍNEA 810

AUTOR:
LUIS GUTIÉRREZ FERNÁNDEZ

ineco

ESCALA:
1/1.000
NUMÉRICA ORIGINAL UNE-A1:
GRÁFICA:
0 20 40 60m

FECHA:
SEPTIEMBRE 2023

TÍTULO DEL PLANO:
ANEJO DE EXPROPIACIONES
PLANTA GENERAL

Nº DE PLANO:
3.2.1
HOJA 6 DE 8

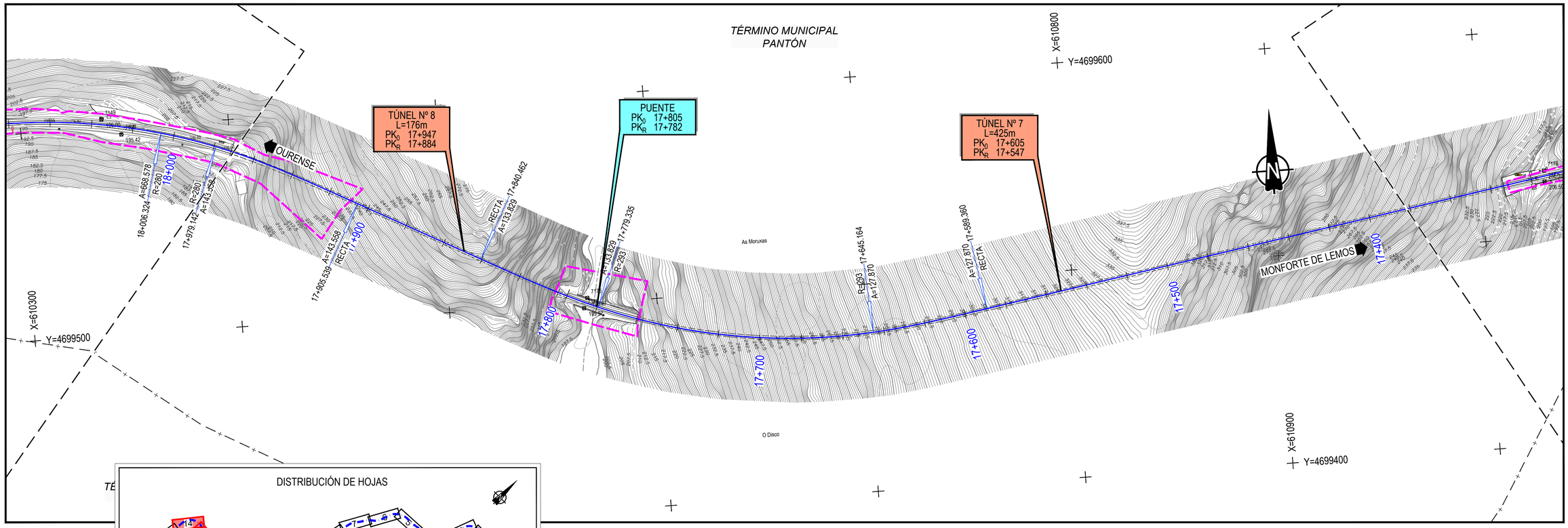


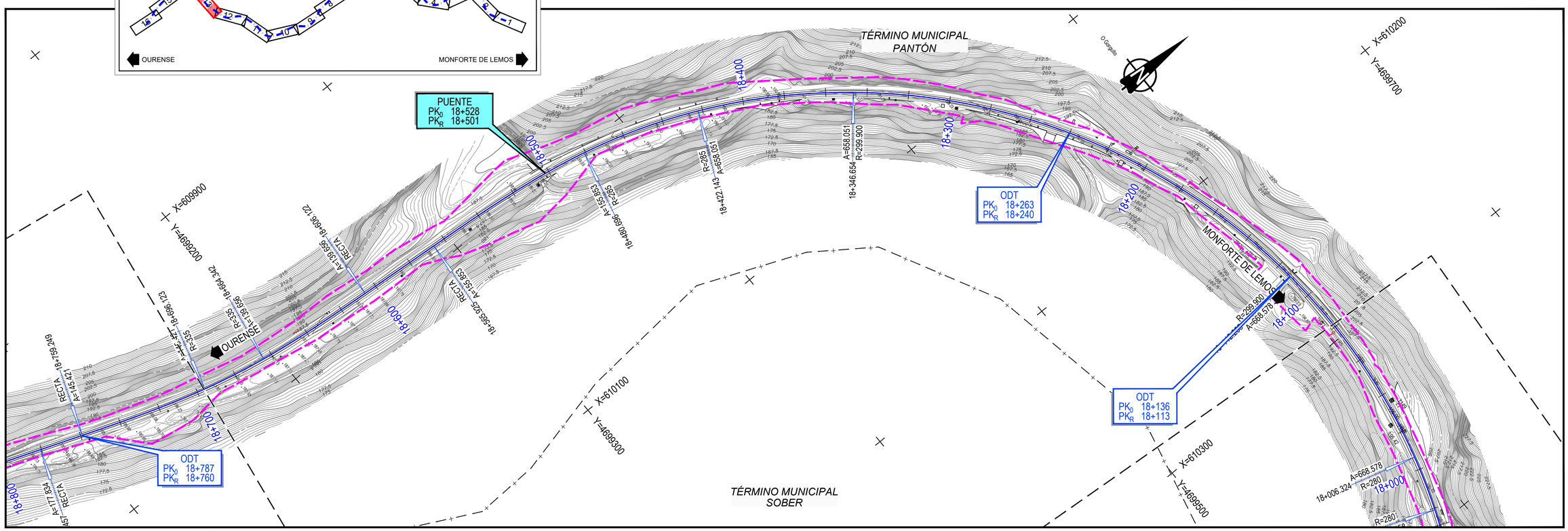


| | | | | | | |
|---|---|---|---|---|---|---|
| adif ADMINISTRADOR DE INFRAESTRUCTURAS FERROVIARIAS | TÍTULO: PROYECTO MODIFICADO DEL PROYECTO DE TRATAMIENTO DE ELEMENTOS DE LA INFRAESTRUCTURA (PUENTES, TÚNELES Y EXPLANACIONES) ENTRE LOS PP. KK. 009+059 Y 019+798 DEL TRAMO MONFORTE - OURENSE DE LA LÍNEA 810 | AUTOR: LUIS GUTIÉRREZ FERNÁNDEZ ineco | ESCALA: 1/1.000 NUMÉRICA ORIGINAL UNE-A1: GRÁFICA: 0 20 40 60m | FECHA: SEPTIEMBRE 2023 | TÍTULO DEL PLANO: ANEJO DE EXPROPIACIONES PLANTA GENERAL | Nº DE PLANO: 3.2.1 HOJA 7 DE 8 |

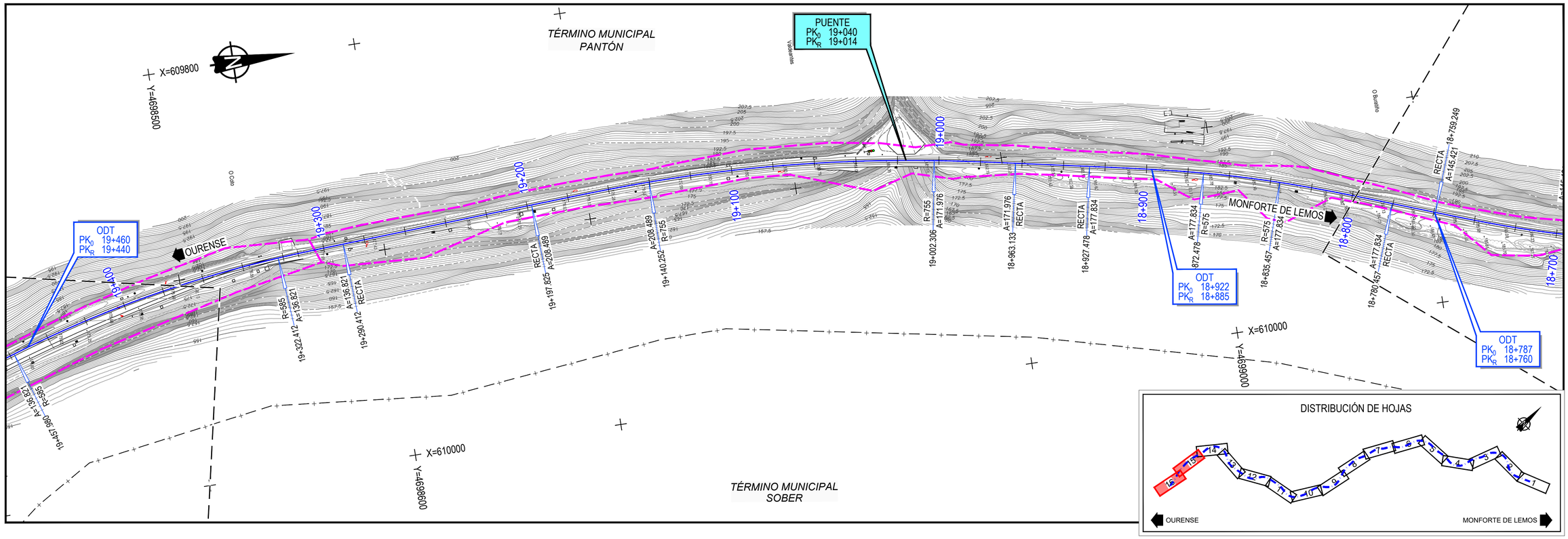


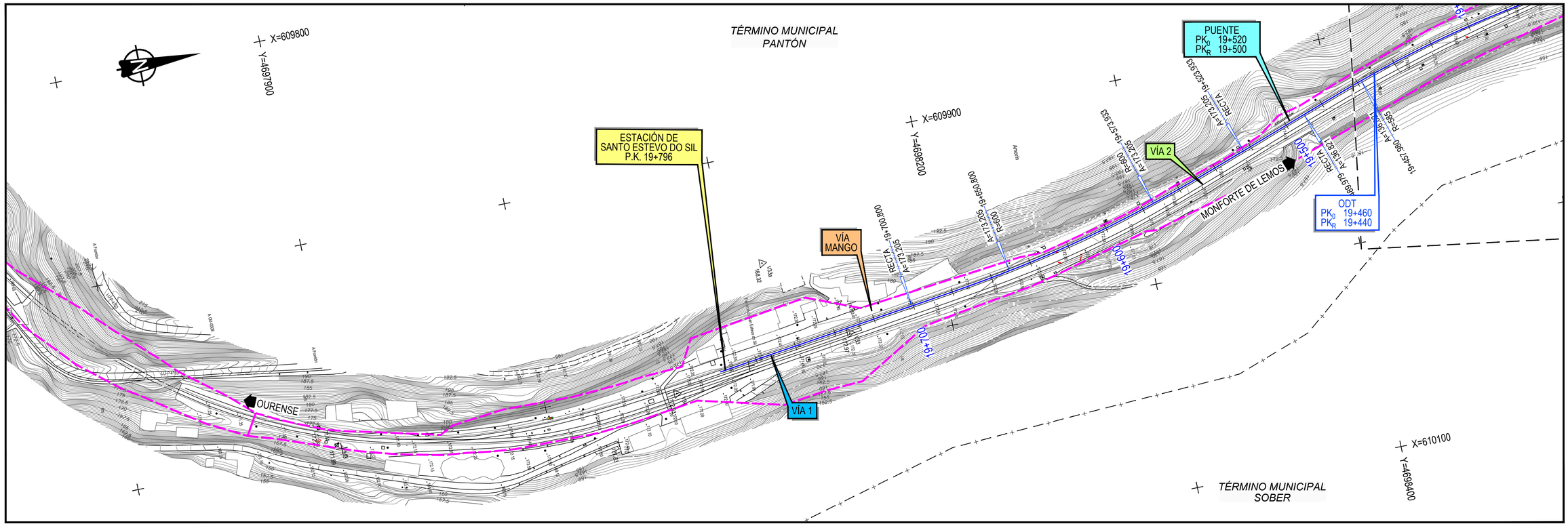


| | | | | | | |
|---|---|---|---|---|---|---|
| adif ADMINISTRADOR DE INFRAESTRUCTURAS FERROVIARIAS | TÍTULO: PROYECTO MODIFICADO DEL PROYECTO DE TRATAMIENTO DE ELEMENTOS DE LA INFRAESTRUCTURA (PUENTES, TÚNELES Y EXPLANACIONES) ENTRE LOS PP.KK. 009+059 Y 019+798 DEL TRAMO MONFORTE - OURENSE DE LA LÍNEA 810 | AUTOR: LUIS GUTIÉRREZ FERNÁNDEZ ineco | ESCALA: 1/1.000 NUMÉRICA ORIGINAL UNE-A1: GRÁFICA: 0 20 40 60m | FECHA: SEPTIEMBRE 2023 | TÍTULO DEL PLANO: ANEJO DE EXPROPIACIONES PLANTA GENERAL | Nº DE PLANO: 3.2.1 HOJA 8 DE 8 |

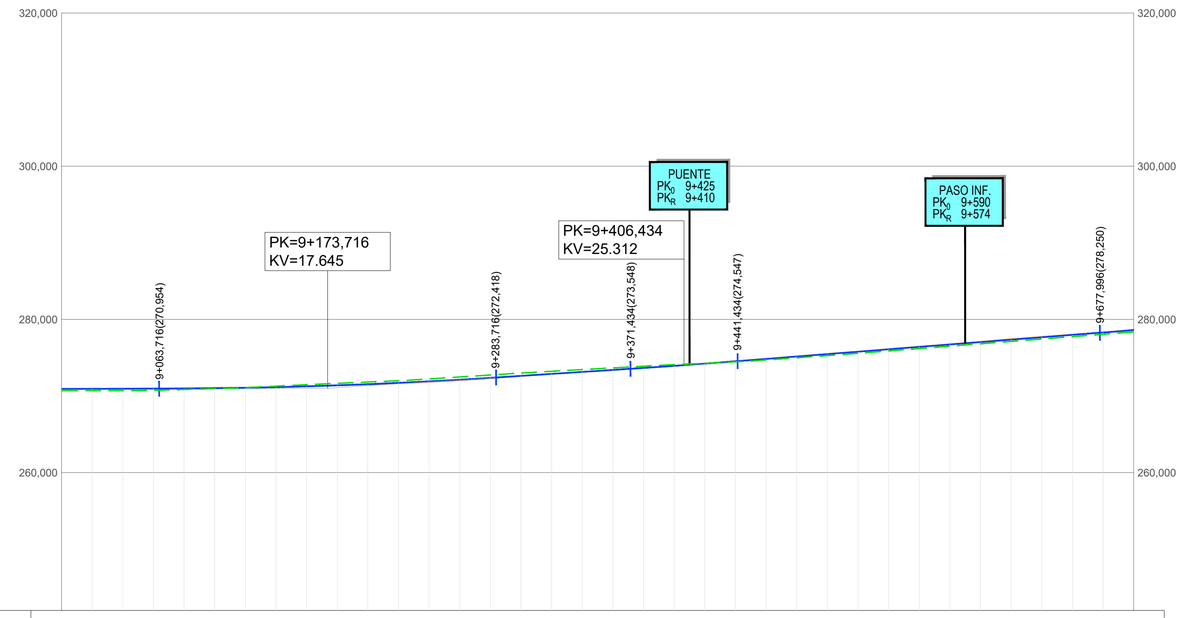


| RAMPAS Y PENDIENTES | | 0,42‰(L=246,461m) | | |

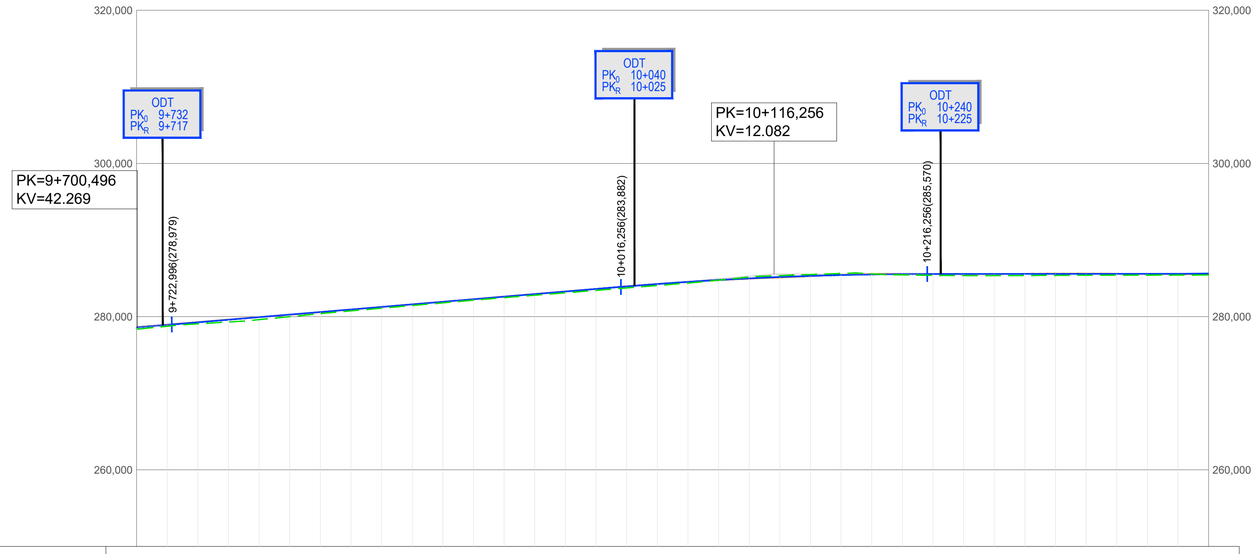


| RAMPAS Y PENDIENTES | | 16,72‰(L=293,260m) | | |

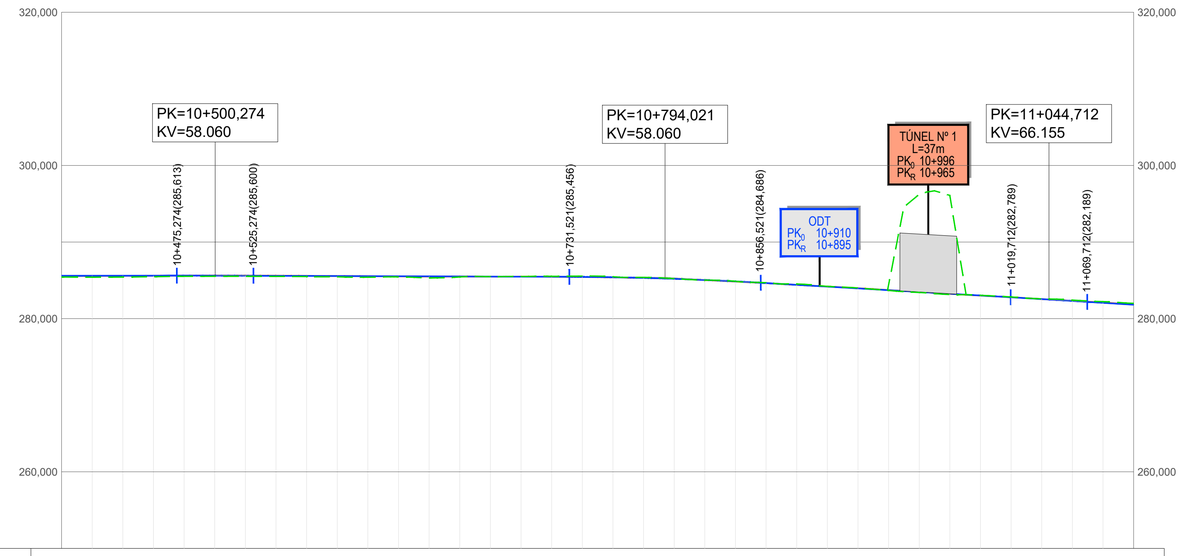
320,000
300,000
280,000
260,000
PK=10+500,274
KV=58.060
PK=10+794,021
KV=58.060
TÚNEL Nº 1
L=37m
PK$_D$ 10+996
PK$_R$ 10+965
PK=11+044,712
KV=66.155
ODT
PK$_D$ 10+910
PK$_R$ 10+895
10+475,274(285,613)
10+525,274(285,600)
10+731,521(285,456)
10+856,521(284,686)
11+019,712(282,789)
11+069,712(282,189)

| | | |

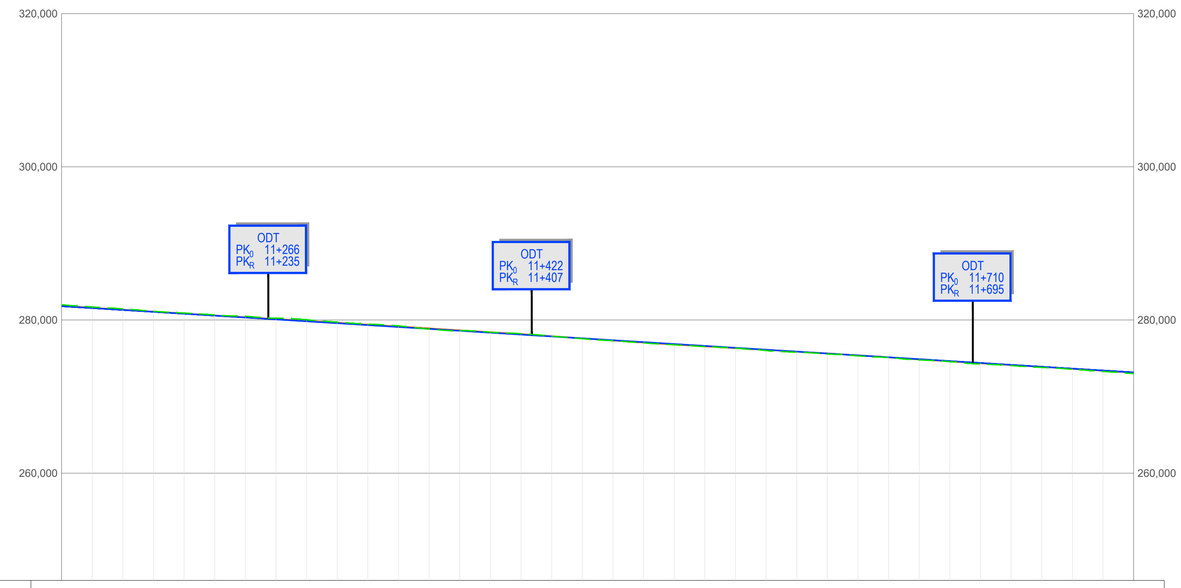


| RAMPAS Y PENDIENTES | | -12,38‰(L=967,278m) | | |

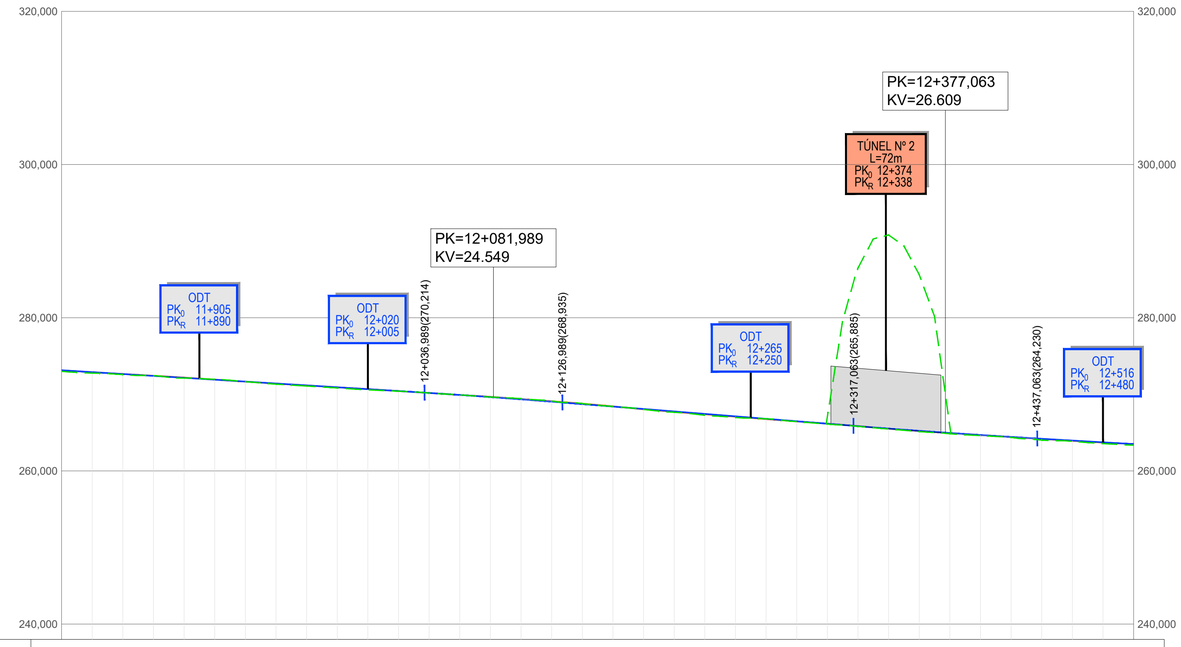


| RAMPAS Y PENDIENTES | | -12,38‰(L=967,278m) | | | | | | | | | | | | | | | | | | | | | | | | | | | | | | | | | | -16,05‰(L=190,074m) | | | | | | | | | | | | | | | | | | |

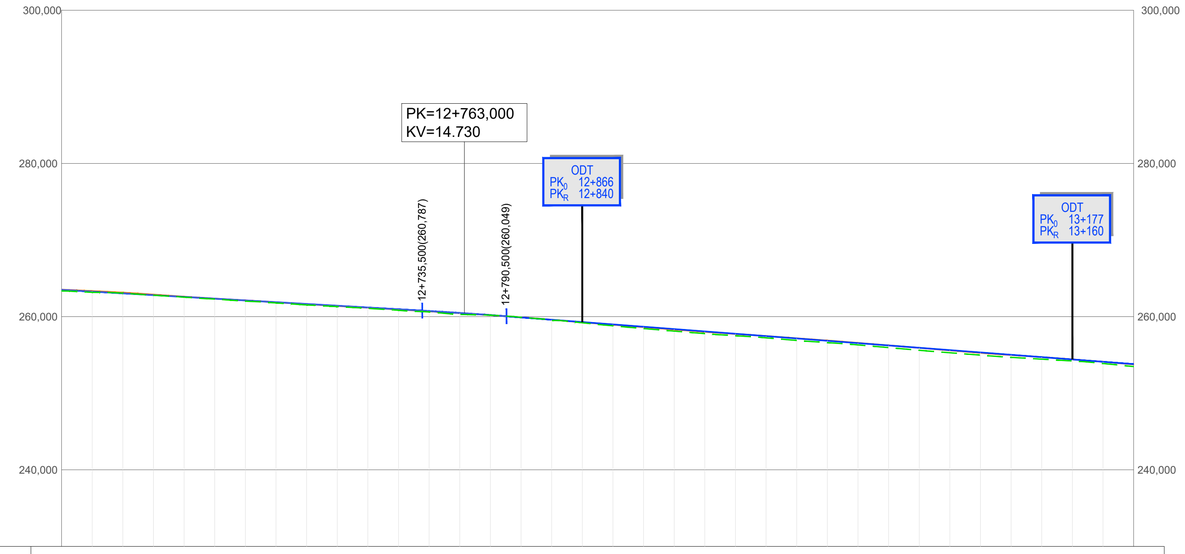


| RAMPAS Y PENDIENTES | | -11,54‰(L=298,437m) | | | | | | | | | | | | | | | | | | | | | | | | | | | | | | | | | | -15,27‰(L=2.152,000m) | | | | | | | | | | | | | | | | | |
|---|---|---|---|---|---|---|---|---|---|---|---|---|---|---|---|---|---|---|---|---|---|---|---|---|---|---|---|---|---|---|---|---|---|---|---|---|---|---|---|---|---|---|---|---|---|---|---|---|---|---|---|---|---|---|
| COTAS | PROYECTADA | 263,503 | 263,273 | 263,042 | 262,811 | 262,581 | 262,350 | 262,119 | 261,888 | 261,658 | 261,427 | 261,196 | 260,965 | 260,734 | 260,484 | 260,206 | 259,904 | 259,599 | 259,293 | 258,988 | 258,683 | 258,377 | 258,072 | 257,766 | 257,461 | 257,156 | 256,850 | 256,545 | 256,239 | 255,934 | 255,629 | 255,323 | 255,018 | 254,712 | 254,407 | 254,101 | 253,796 |
| | ACTUAL | 263,516 | 263,339 | 263,136 | 262,874 | 262,604 | 262,347 | 262,117 | 261,877 | 261,630 | 261,396 | 261,173 | 260,934 | 260,696 | 260,459 | 260,194 | 259,906 | 259,591 | 259,264 | 258,947 | 258,630 | 258,321 | 258,016 | 257,733 | 257,466 | 257,171 | 256,880 | 256,565 | 256,243 | 255,924 | 255,593 | 255,271 | 254,988 | 254,716 | 254,416 | 254,108 | 253,764 |
| | DIFERENCIAS | -0,013 | -0,066 | -0,094 | -0,063 | -0,023 | 0,003 | 0,002 | 0,011 | 0,028 | 0,031 | 0,023 | 0,031 | 0,038 | 0,025 | 0,012 | -0,002 | 0,008 | 0,029 | 0,041 | 0,053 | 0,056 | 0,056 | 0,033 | -0,005 | -0,015 | -0,030 | -0,020 | -0,004 | 0,010 | 0,036 | 0,052 | 0,030 | -0,004 | -0,009 | -0,007 | 0,032 |
| KILOMETRAJE | | 12+500 | | | | | 12+600 | | | | | | 12+700 | | | | | | 12+800 | | | | | | | | 12+900 | | | | | | 13+000 | | | | | | 13+100 | | | | | | | | 13+200 |

DIAGRAMA DE CURVATURA

C = 100,00/R (mm.)

DIAGRAMA DE PERALTES

ESCALA 1:10

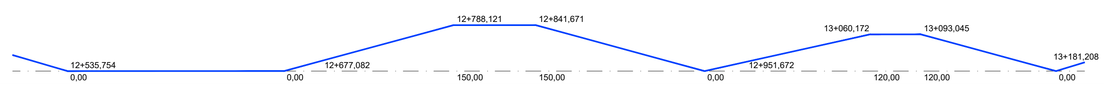


adif
ADMINISTRADOR DE INFRAESTRUCTURAS FERROVIARIAS

TÍTULO:
PROYECTO MODIFICADO DEL PROYECTO DE TRATAMIENTO DE ELEMENTOS DE LA INFRAESTRUCTURA (PUENTES, TÚNELES Y EXPLANACIONES) ENTRE LOS PP.KK. 009+059 Y 019+798 DEL TRAMO MONFORTE - OURENSE DE LA LÍNEA 810

AUTOR:
LUIS GUTIÉRREZ FERNÁNDEZ

ineco

ESCALA:
1:2000
1:400
NUMÉRICA ORIGINAL UNE-A1:
GRÁFICA: 0 40 80 120m / 0 8 16 24m

FECHA:
SEPTIEMBRE 2023

TÍTULO DEL PLANO:
ANEJO DE EXPROPIACIONES
PERFIL LONGITUDINAL

Nº DE PLANO:
3.2.2
HOJA 6 DE 16

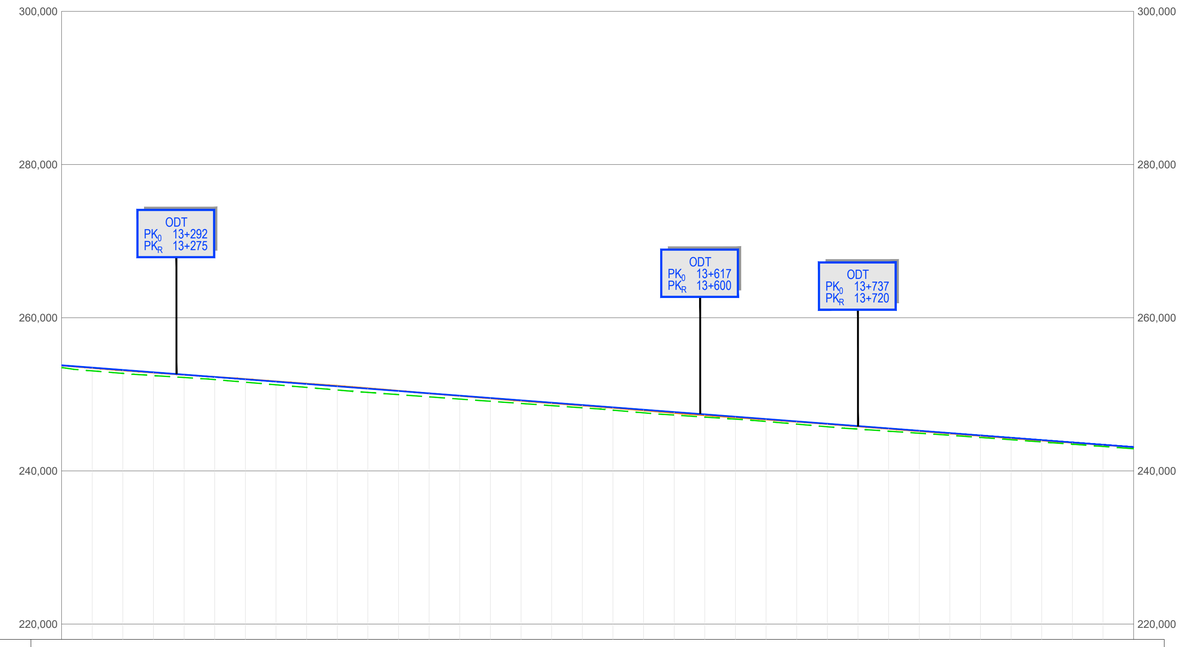


| RAMPAS Y PENDIENTES | | -15,27‰(L=2.152,000m) | | | | | | | | | | | | | | | | | | | | | | | | | | | | | | | | | | | | | | | | | | | | | | | | | | | | | | | | | | | | | | | | | | | | | | | | | | | | | | | | | | | | | | | | | | |
|---|---|---

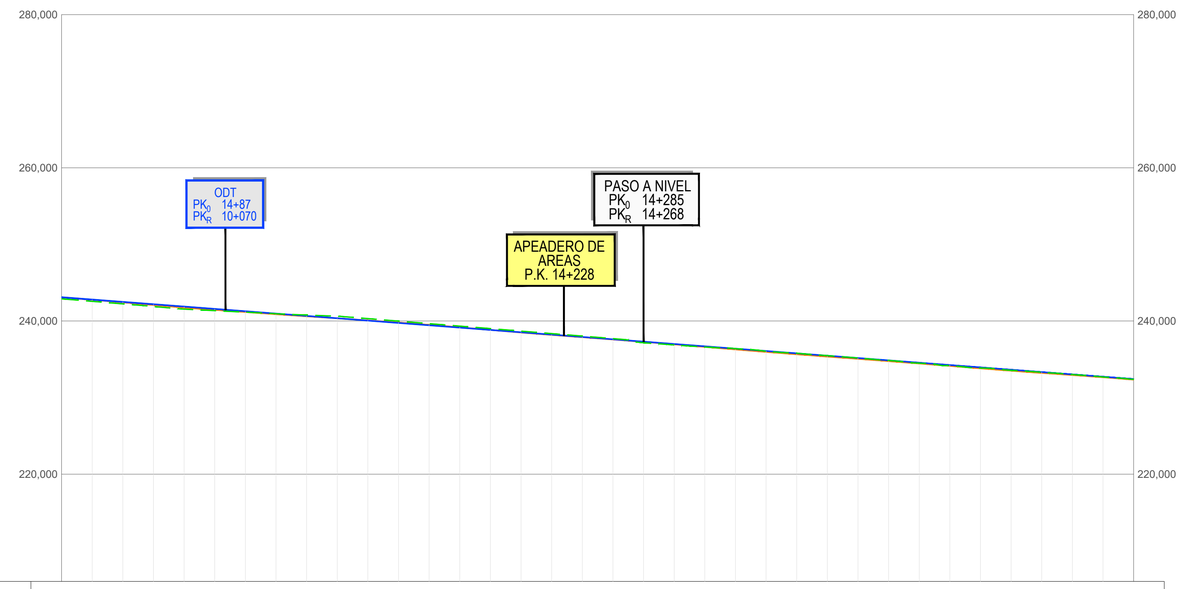


| RAMPAS Y PENDIENTES | | -15,27‰(L=2.152,000m) | | |




| RAMPAS Y PENDIENTES | | -15,27‰(L=2.152,000m) | | | | | | | | | | | | | | | | | | | | | | -14,23‰(L=89,827m) | | | | | | | | | | | | -17,96‰(L=169,691m) | | | | | | | |
|---|---|---|---|---|---|---|---|---|---|---|---|---|---|---|---|---|---|---|---|---|---|---|---|---|---|---|---|---|---|---|---|---|---|---|---|---|---|---|---|---|---|---|---|
| COTAS | PROYECTADA | 232,417 | 232,112 | 231,806 | 231,501 | 231,196 | 230,890 | 230,585 | 230,279 | 229,974 | 229,669 | 229,353 | 229,058 | 228,752 | 228,447 | 228,141 | 227,836 | 227,531 | 227,225 | 226,923 | 226,631 | 226,345 | 226,061 | 225,776 | 225,491 | 225,207 | 224,901 | 224,552 | 224,203 | 223,844 | 223,485 | 223,126 | 222,767 | 222,408 | 222,049 | 221,690 | 221,332 |
| | ACTUAL | 232,346 | 232,035 | 231,732 | 231,426 | 231,136 | 230,847 | 230,544 | 230,244 | 229,939 | 229,632 | 229,328 | 228,986 | 228,727 | 228,442 | 228,129 | 227,802 | 227,471 | 227,174 | 226,910 | 226,606 | 226,307 | 226,011 | 225,746 | 225,474 | 225,203 | 224,921 | 224,620 | 224,300 | 224,035 | 223,746 | 223,452 | 223,149 | 222,822 | 222,494 | 222,173 | 221,853 |
| | DIFERENCIAS | 0,071 | 0,077 | 0,074 | 0,075 | 0,060 | 0,043 | 0,041 | 0,035 | 0,035 | 0,037 | 0,035 | 0,062 | 0,025 | 0,005 | 0,012 | 0,034 | 0,060 | 0,051 | 0,013 | 0,025 | 0,038 | 0,050 | 0,030 | 0,017 | 0,004 | -0,020 | -0,058 | -0,117 | -0,191 | -0,261 | -0,326 | -0,382 | -0,414 | -0,445 | -0,483 | -0,521 |
| KILOMETRAJE | | 14+600 | | | | | 14+700 | | | | | 14+800 | | | | | 14+900 | | | | | | | 15+000 | | | | | | | | 15+100 | | | | | | | 15+200 | | | | | | 15+300 |

DIAGRAMA DE CURVATURA

C = 100,00/R (mm.)

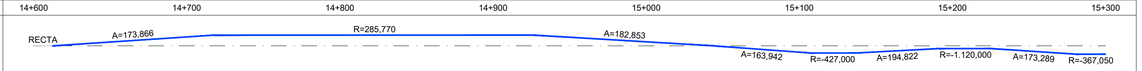


DIAGRAMA DE PERALTES

ESCALA 1:10

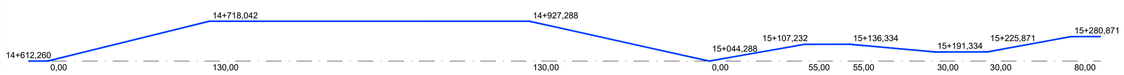


adif
ADMINISTRADOR DE INFRAESTRUCTURAS FERROVIARIAS

TÍTULO:
PROYECTO MODIFICADO DEL PROYECTO DE TRATAMIENTO DE ELEMENTOS DE LA INFRAESTRUCTURA (PUENTES, TÚNELES Y EXPLANACIONES) ENTRE LOS PP.KK. 009+059 Y 019+798 DEL TRAMO MONFORTE - OURENSE DE LA LÍNEA 810

AUTOR:
LUIS GUTIÉRREZ FERNÁNDEZ

ineco

ESCALA:
1:2000
1:400
NUMÉRICA ORIGINAL UNE-A1:
GRÁFICA: 0 40 80 120m / 0 8 16 24m

FECHA:
SEPTIEMBRE 2023

TÍTULO DEL PLANO:
ANEJO DE EXPROPIACIONES
PERFIL LONGITUDINAL

Nº DE PLANO:
3.2.2
HOJA 9 DE 16

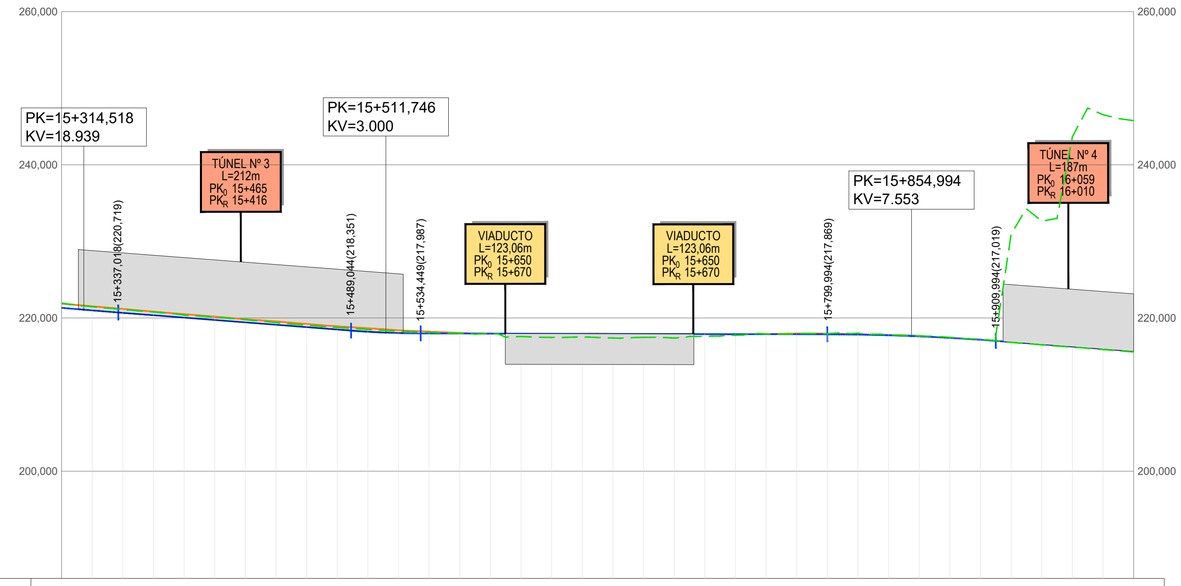


| RAMPAS Y PENDIENTES | | -15,58‰(L=152,025m) | | | | | | | | | | | | | | | | | | | | | | | | | | | | | | | | | | | | | | | | | | | | | | | | | | | | | | | | | | | | | | | | | -0,44‰(L=265,544m) | | | | | | | | | | | | | | | | | | |

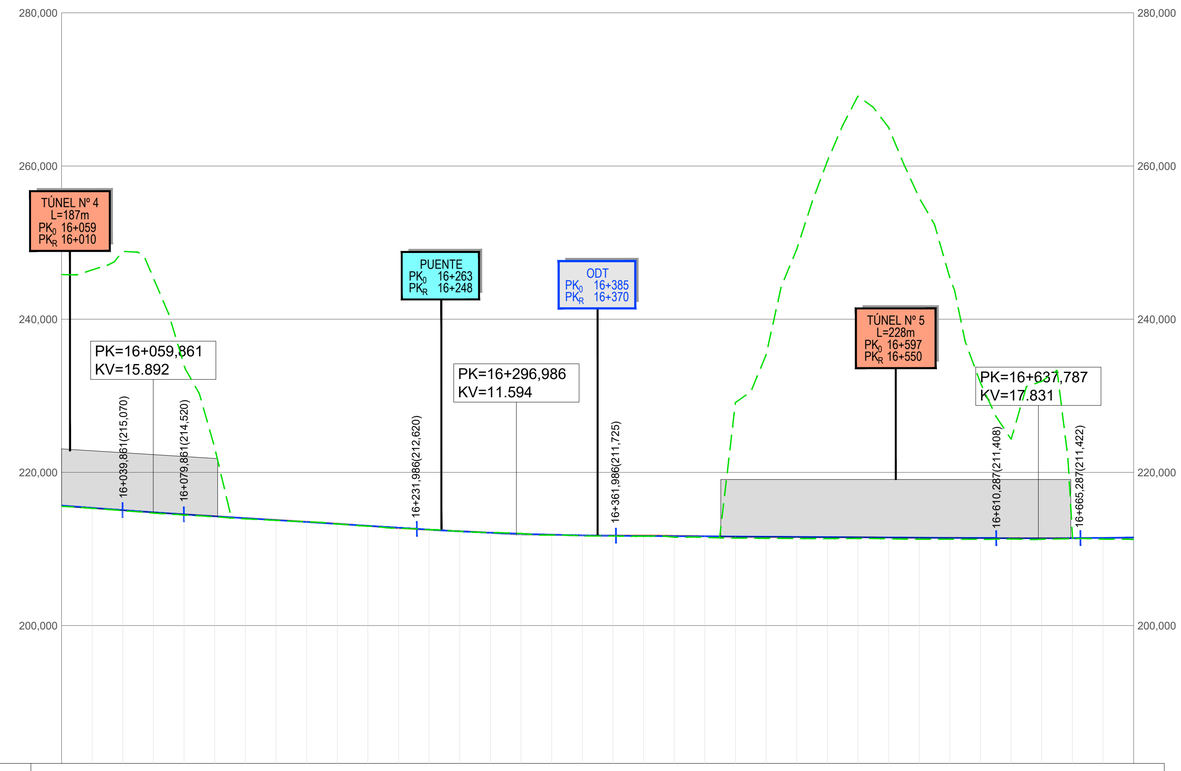
280,000
260,000
240,000
220,000
200,000
TÚNEL Nº 4
L=187m
PK0 16+059
PKR 16+010
PUENTE
PK0 16+263
PKR 16+248
ODT
PK0 16+385
PKR 16+370
TÚNEL Nº 5
L=228m
PK0 16+597
PKR 16+550
PK=16+059,861
KV=15.892
PK=16+296,986
KV=11.594
PK=16+637,787
KV=17.831
16+039,851(215,070)
16+079,851(214,520)
16+231,986(212,620)
16+361,986(211,725)
16+610,287(211,408)
16+665,287(211,422)

| | | |

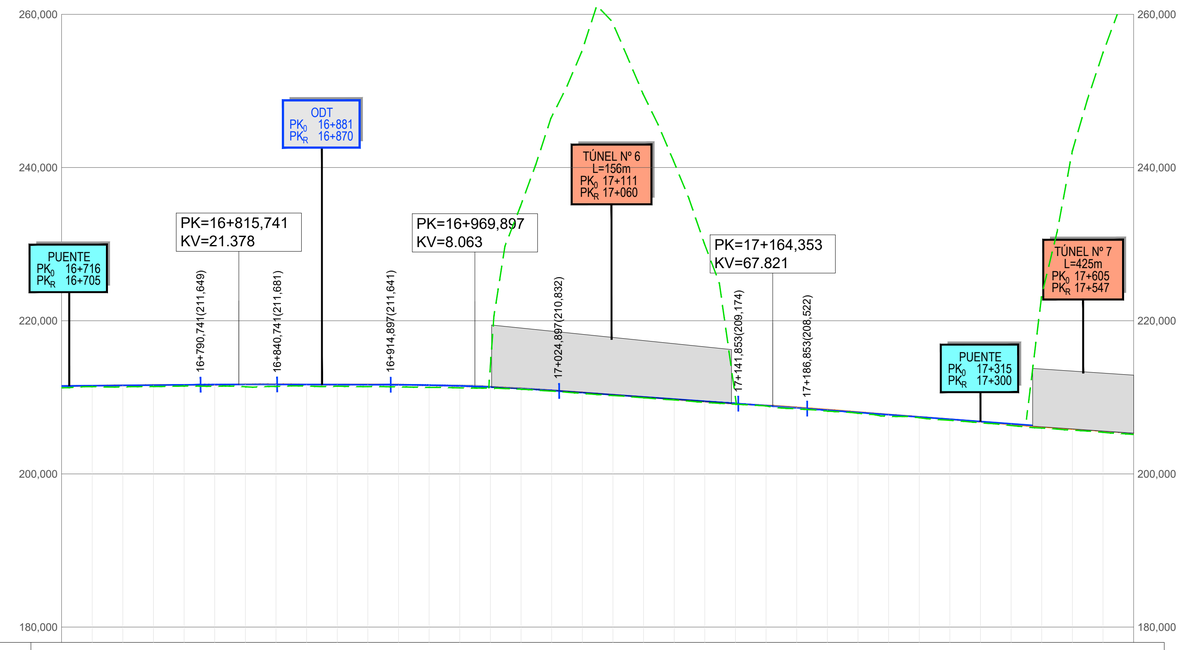


| RAMPAS Y PENDIENTES | | 1,81‰(L=125,454m) | | | | | | -0,53‰(L=74,156m) | | | | | | | | | | | -14,18‰(L=116,956m) | | | | | | | | | | | -14,84‰(L=793,284m) | | | | | | | | | | |
|---|---|---|---|---|---|---|---|---|---|---|---|---|---|---|---|---|---|---|---|---|---|---|---|---|---|---|---|---|---|---|---|---|---|---|---|---|---|---|---|---|---|
| COTAS | PROYECTADA | 211,485 | 211,521 | 211,557 | 211,593 | 211,629 | 211,664 | 211,682 | 211,681 | 211,670 | 211,660 | 211,649 | 211,637 | 211,589 | 211,491 | 211,344 | 211,147 | 210,900 | 210,618 | 210,335 | 210,051 | 209,768 | 209,484 | 209,201 | 208,915 | 208,623 | 208,327 | 208,030 | 207,733 | 207,436 | 207,139 | 206,843 | 206,546 | 206,249 | 205,952 | 205,656 | 205,359 |
| | ACTUAL | 211,475 | 211,516 | 211,560 | 211,603 | 211,626 | 211,647 | 211,686 | 211,697 | 211,677 | 211,665 | 211,680 | 211,651 | 211,580 | 211,479 | 211,354 | 211,169 | 210,917 | 210,633 | 210,338 | 210,040 | 209,739 | 209,440 | 209,171 | 208,939 | 208,682 | 208,384 | 208,068 | 207,748 | 207,446 | 207,138 | 206,807 | 206,465 | 206,147 | 205,868 | 205,622 | 205,322 |
| | DIFERENCIAS | 0,010 | 0,005 | -0,003 | -0,010 | 0,003 | 0,017 | -0,014 | -0,016 | -0,007 | -0,005 | -0,031 | -0,014 | 0,009 | 0,012 | -0,010 | -0,022 | -0,017 | -0,015 | -0,003 | 0,011 | 0,029 | 0,044 | 0,030 | -0,024 | -0,059 | -0,057 | -0,038 | -0,015 | -0,010 | 0,003 | 0,036 | 0,081 | 0,102 | 0,084 | 0,054 | 0,037 |
| KILOMETRAJE | | 16+700 | | | | | | 16+800 | | | | | | 16+900 | | | | | | 17+000 | | | | | | 17+100 | | | | | | 17+200 | | | | | | 17+300 | | | 17+400 |

DIAGRAMA DE CURVATURA

C = 100,00/R (mm.)




DIAGRAMA DE PERALTES

ESCALA 1:10

| | | | | | | |
|---|---|---|---|---|---|---|
| adif ADMINISTRADOR DE INFRAESTRUCTURAS FERROVIARIAS | TÍTULO: PROYECTO MODIFICADO DEL PROYECTO DE TRATAMIENTO DE ELEMENTOS DE LA INFRAESTRUCTURA (PUENTES, TÚNELES Y EXPLANACIONES) ENTRE LOS PP. KK. 009+059 Y 019+798 DEL TRAMO MONFORTE - OURENSE DE LA LÍNEA 810 | AUTOR: LUIS GUTIÉRREZ FERNÁNDEZ ineco | ESCALA: 1:2000 1:400 NUMÉRICA ORIGINAL UNE-A1: GRÁFICA: 0 40 80 120m / 0 8 16 24m | FECHA: SEPTIEMBRE 2023 | TÍTULO DEL PLANO: ANEJO DE EXPROPIACIONES PERFIL LONGITUDINAL | Nº DE PLANO: 3.2.2 HOJA 12 DE 16 |

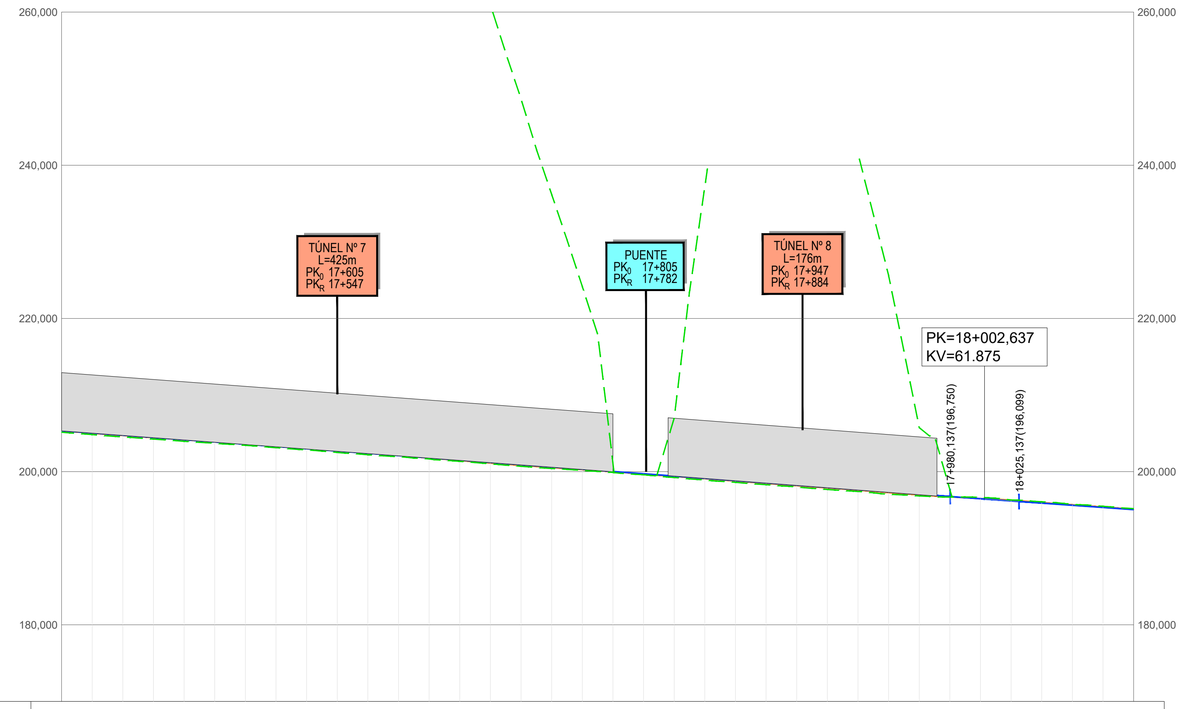
260,000
240,000
220,000
200,000
180,000
TÚNEL Nº 7
L=425m
PK0 17+605
PKR 17+547
PUENTE
PK0 17+805
PKR 17+782
TÚNEL Nº 8
L=176m
PK0 17+947
PKR 17+884
PK=18+002,637
KV=61.875
17+980,137(196,750)
18+025,137(196,099)

| | | |

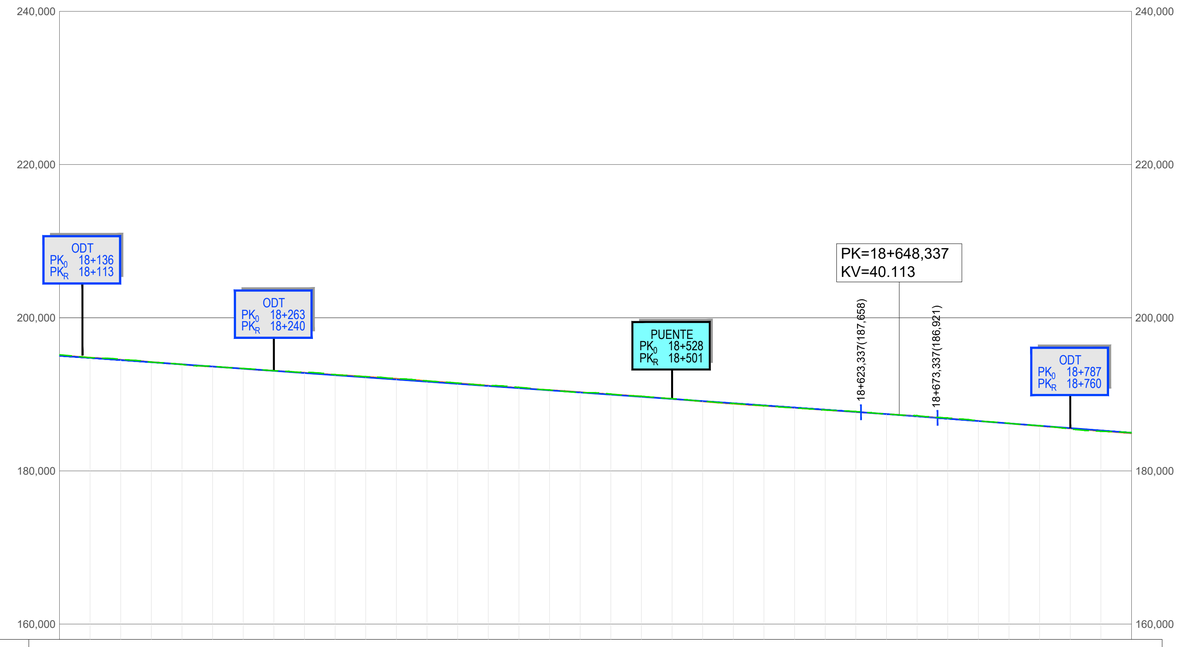


| RAMPAS Y PENDIENTES | | -14,11‰(L=598,200m) | | | | | | | | | | | | | | | | | | | | | | | | | | | | | | | | | | | | | | | | -15,36‰(L=732,650m) | | | | | | |
|---|---|---|---|---|---|---|---|---|---|---|---|---|---|---|---|---|---|---|---|---|---|---|---|---|---|---|---|---|---|---|---|---|---|---|---|---|---|---|---|---|---|---|---|---|---|---|---|---|
| COTAS | PROYECTADA | 195,043 | 194,760 | 194,478 | 194,196 | 193,914 | 193,632 | 193,349 | 193,067 | 192,785 | 192,503 | 192,220 | 191,938 | 191,656 | 191,374 | 191,092 | 190,809 | 190,527 | 190,245 | 189,963 | 189,680 | 189,398 | 189,116 | 188,834 | 188,552 | 188,269 | 187,987 | 187,705 | 187,419 | 187,124 | 186,819 | 186,512 | 186,204 | 185,897 | 185,590 | 185,283 | 184,976 |
| | ACTUAL | 195,080 | 194,789 | 194,510 | 194,214 | 193,911 | 193,621 | 193,340 | 193,072 | 192,814 | 192,550 | 192,290 | 192,027 | 191,727 | 191,437 | 191,119 | 190,835 | 190,549 | 190,272 | 189,995 | 189,720 | 189,409 | 189,080 | 188,772 | 188,507 | 188,247 | 187,969 | 187,692 | 187,421 | 187,140 | 186,843 | 186,518 | 186,204 | 185,873 | 185,550 | 185,226 | 184,917 |
| | DIFERENCIAS | -0,037 | -0,029 | -0,032 | -0,018 | 0,003 | 0,011 | 0,009 | -0,005 | -0,029 | -0,047 | -0,070 | -0,089 | -0,071 | -0,063 | -0,027 | -0,026 | -0,022 | -0,027 | -0,032 | -0,040 | -0,011 | 0,036 | 0,062 | 0,045 | 0,022 | 0,018 | 0,013 | -0,002 | -0,016 | -0,024 | -0,006 | 0,000 | 0,024 | 0,040 | 0,057 | 0,059 |
| KILOMETRAJE | | 18+100 | | | | | 18+200 | | | | | | 18+300 | | | | | 18+400 | | | | | 18+500 | | | | | 18+600 | | | | | 18+700 | | | | | 18+800 |

DIAGRAMA DE CURVATURA

C = 100,00/R (mm.)




DIAGRAMA DE PERALTES

ESCALA 1:10

| | | | | | | |
|---|---|---|---|---|---|---|
| adif ADMINISTRADOR DE INFRAESTRUCTURAS FERROVIARIAS | TÍTULO: PROYECTO MODIFICADO DEL PROYECTO DE TRATAMIENTO DE ELEMENTOS DE LA INFRAESTRUCTURA (PUENTES, TÚNELES Y EXPLANACIONES) ENTRE LOS PP. KK. 009+059 Y 019+798 DEL TRAMO MONFORTE - OURENSE DE LA LÍNEA 810 | AUTOR: LUIS GUTIÉRREZ FERNÁNDEZ ineco | ESCALA: 1:2000 1:400 NUMÉRICA ORIGINAL UNE-A1: GRÁFICA: 0 40 80 120m / 0 8 16 24m | FECHA: SEPTIEMBRE 2023 | TÍTULO DEL PLANO: ANEJO DE EXPROPIACIONES PERFIL LONGITUDINAL | Nº DE PLANO: 3.2.2 HOJA 14 DE 16 |

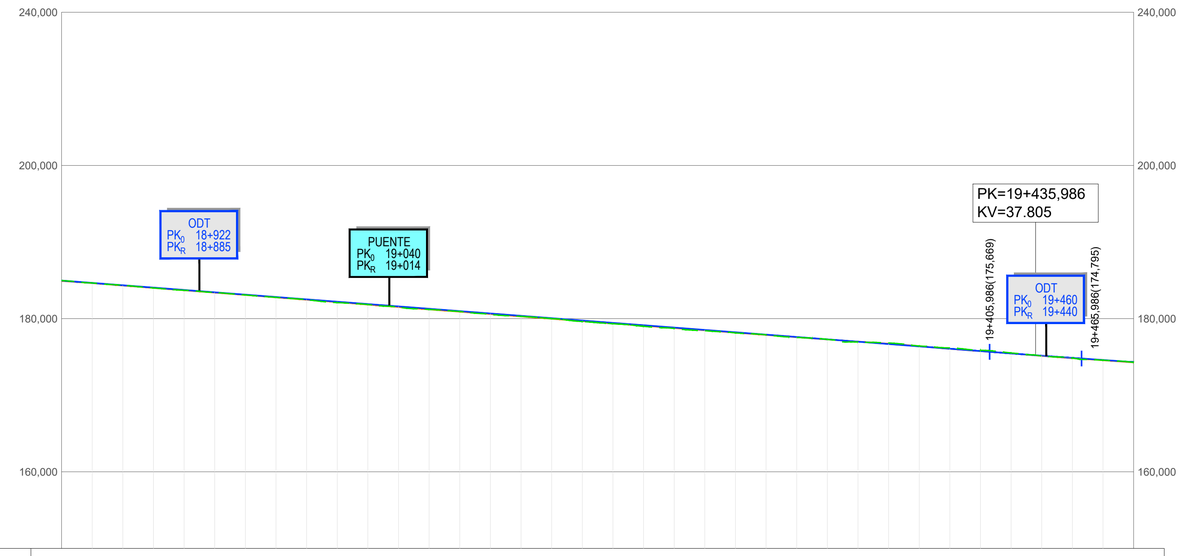
240,000
200,000
180,000
160,000
ODT
PK0 18+922
PKR 18+885
PUENTE
PK0 19+040
PKR 19+014
PK=19+435,986
KV=37.805
19+405,986(175,669)
ODT
PK0 19+460
PKR 19+440
19+465,986(174,795)

| | | |

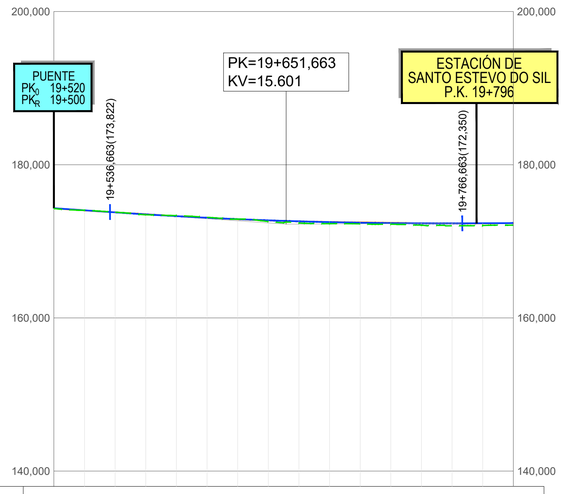


| | | | | | | | | | | | | | | | | | | | | | | |
|---|---|---|---|---|---|---|---|---|---|---|---|---|---|---|---|---|---|---|---|---|---|---|
| RAMPAS Y PENDIENTES | | -13,77‰(L=70,677m) | | | | | | | | | | | | | | | | | | | | 0,97‰(L=112,635m) |
| COTAS | PROYECTADA | 174,327 | 174,052 | 173,777 | 173,518 | 173,286 | 173,078 | 172,897 | 172,741 | 172,611 | 172,507 | 172,428 | 172,375 | 172,347 | 172,345 | 172,363 | 172,383 | | | | | |
| | ACTUAL | 174,290 | 174,036 | 173,783 | 173,539 | 173,292 | 173,056 | 172,882 | 172,725 | 172,608 | 172,527 | 172,471 | 172,416 | 172,358 | 172,339 | 172,345 | 172,398 | | | | | |
| | DIFERENCIAS | 0,037 | 0,016 | -0,006 | -0,021 | -0,006 | 0,022 | 0,015 | 0,016 | 0,003 | -0,020 | -0,043 | -0,041 | -0,011 | 0,006 | 0,018 | 0,015 | | | | | |
| KILOMETRAJE | | 19+500 | | | | | 19+600 | | | | | | 19+700 | | | | | 19+800 | | | | |
| DIAGRAMA DE CURVATURA<br>C = 100,00/R (mm.) | | RECTA | | A=173,205 | | | R=600,000 | | | | A=173,205 | | | | | RECTA | | | | | | |
| DIAGRAMA DE PERALTES<br>ESCALA 1:10 | | 19+523,933<br>0,00 | | 19+573,933<br>15,00 | | | | | | 19+650,800<br>15,00 | | | 19+700,800<br>0,00 | | | | | | | | | |

| | | | | | | |
|---|---|---|---|---|---|---|
| adif ADMINISTRADOR DE INFRAESTRUCTURAS FERROVIARIAS | TÍTULO:<br>PROYECTO MODIFICADO DEL PROYECTO DE TRATAMIENTO DE ELEMENTOS DE LA INFRAESTRUCTURA (PUENTES, TÚNELES Y EXPLANACIONES) ENTRE LOS PP.KK. 009+059 Y 019+798 DEL TRAMO MONFORTE - OURENSE DE LA LÍNEA 810 | AUTOR:<br>LUIS GUTIÉRREZ FERNÁNDEZ<br>ineco | ESCALA:<br>1:2000<br>1:400<br>NUMÉRICA<br>ORIGINAL UNE-A1:<br>GRÁFICA: 0 40 80 120m / 0 8 16 24m | FECHA:<br>SEPTIEMBRE<br>2023 | TÍTULO DEL PLANO:<br>ANEJO DE EXPROPIACIONES<br>PERFIL LONGITUDINAL | Nº DE PLANO:<br>3.2.2<br>HOJA 16 DE 16 |

## 3.3. ORTOFOTOPLANOS

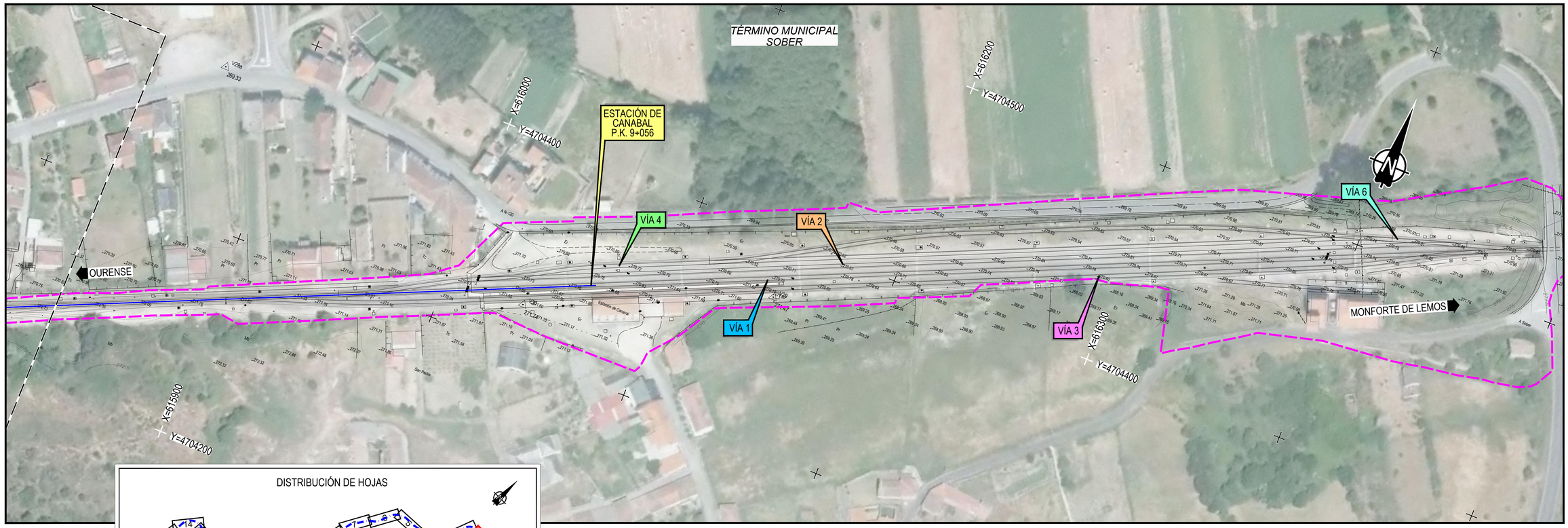


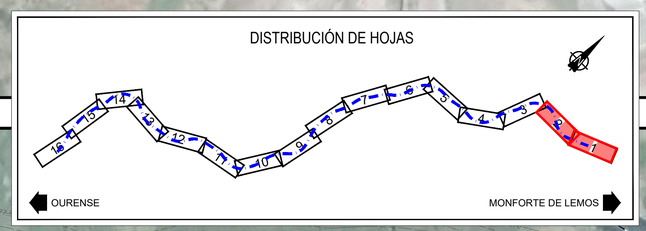


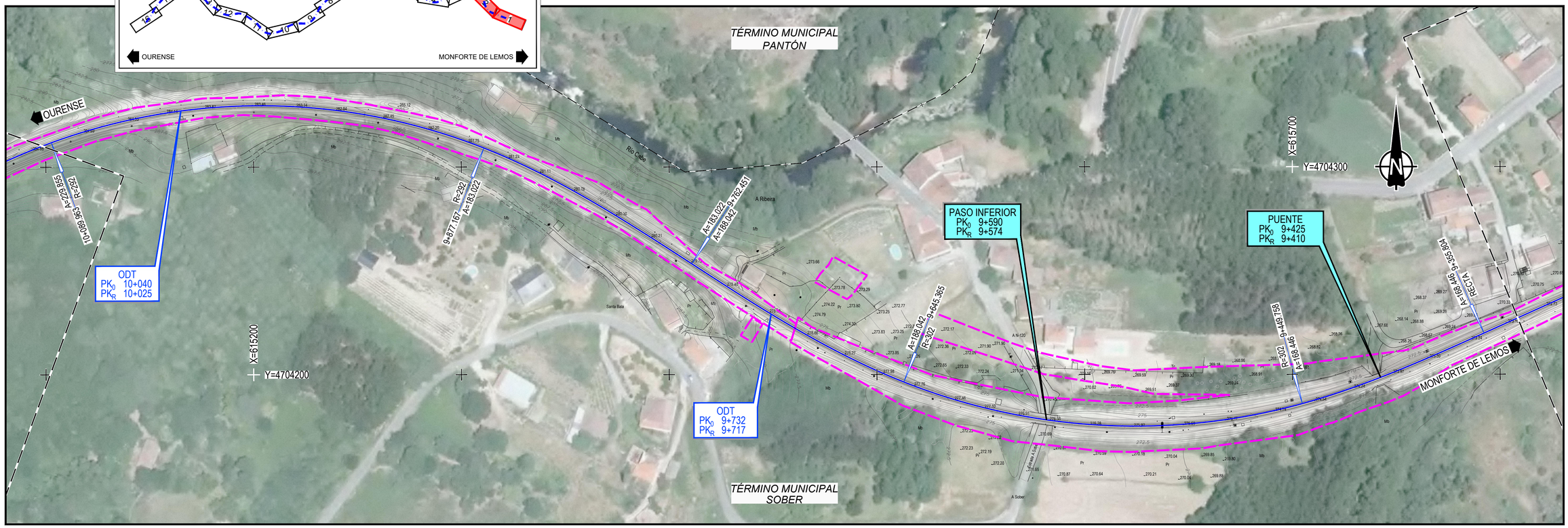


| | | | | | | |
|---|---|---|---|---|---|---|
| adif ADMINISTRADOR DE INFRAESTRUCTURAS FERROVIARIAS | TÍTULO: PROYECTO MODIFICADO DEL PROYECTO DE TRATAMIENTO DE ELEMENTOS DE LA INFRAESTRUCTURA (PUENTES, TÚNELES Y EXPLANACIONES) ENTRE LOS PP.KK. 009+059 Y 019+798 DEL TRAMO MONFORTE - OURENSE DE LA LÍNEA 810 | AUTOR: LUIS GUTIÉRREZ FERNÁNDEZ ineco | ESCALA: 1/1.000 NUMÉRICA ORIGINAL UNE-A1: GRÁFICA: 0 20 40 60m | FECHA: SEPTIEMBRE 2023 | TÍTULO DEL PLANO: ANEJO DE EXPROPIACIONES ORTOFOTOPLANO | Nº DE PLANO: 3.3 HOJA 1 DE 8 |

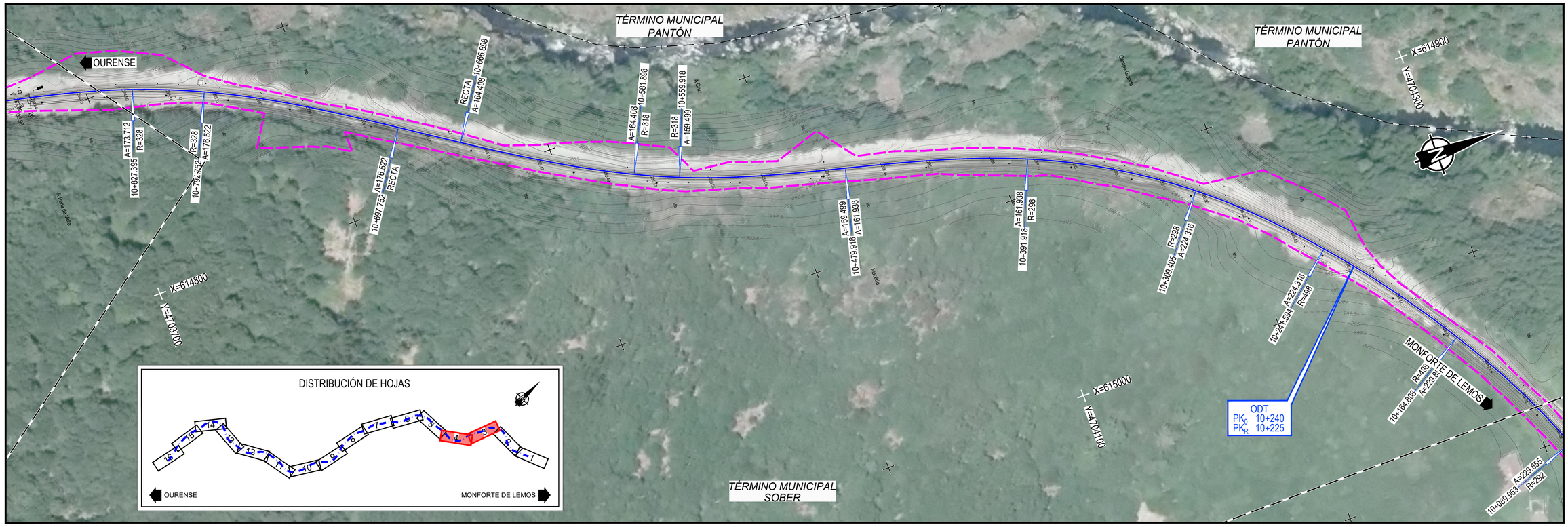


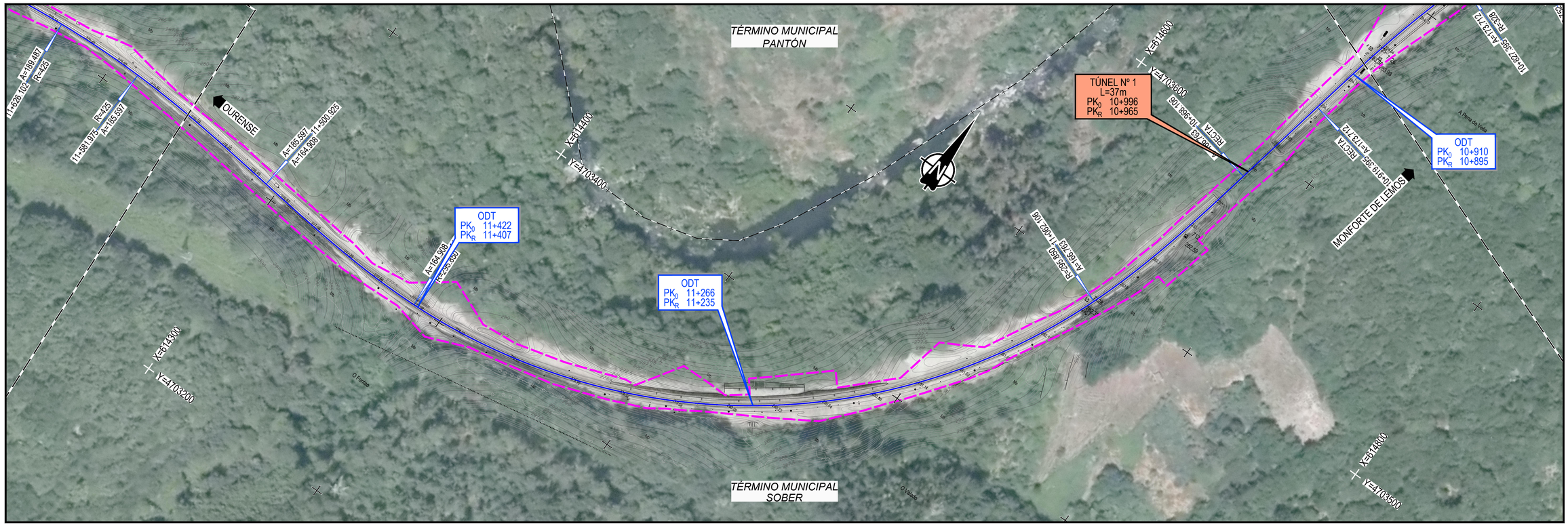


| | | | | | | |
|---|---|---|---|---|---|---|
| adif ADMINISTRADOR DE INFRAESTRUCTURAS FERROVIARIAS | TÍTULO: PROYECTO MODIFICADO DEL PROYECTO DE TRATAMIENTO DE ELEMENTOS DE LA INFRAESTRUCTURA (PUENTES, TÚNELES Y EXPLANACIONES) ENTRE LOS PP.KK. 009+059 Y 019+798 DEL TRAMO MONFORTE - OURENSE DE LA LÍNEA 810 | AUTOR: LUIS GUTIÉRREZ FERNÁNDEZ ineco | ESCALA: 1/1.000 NUMÉRICA ORIGINAL UNE-A1: GRÁFICA: 0 20 40 60m | FECHA: SEPTIEMBRE 2023 | TÍTULO DEL PLANO: ANEJO DE EXPROPIACIONES ORTOFOTOPLANO | Nº DE PLANO: 3.3 HOJA 2 DE 8 |

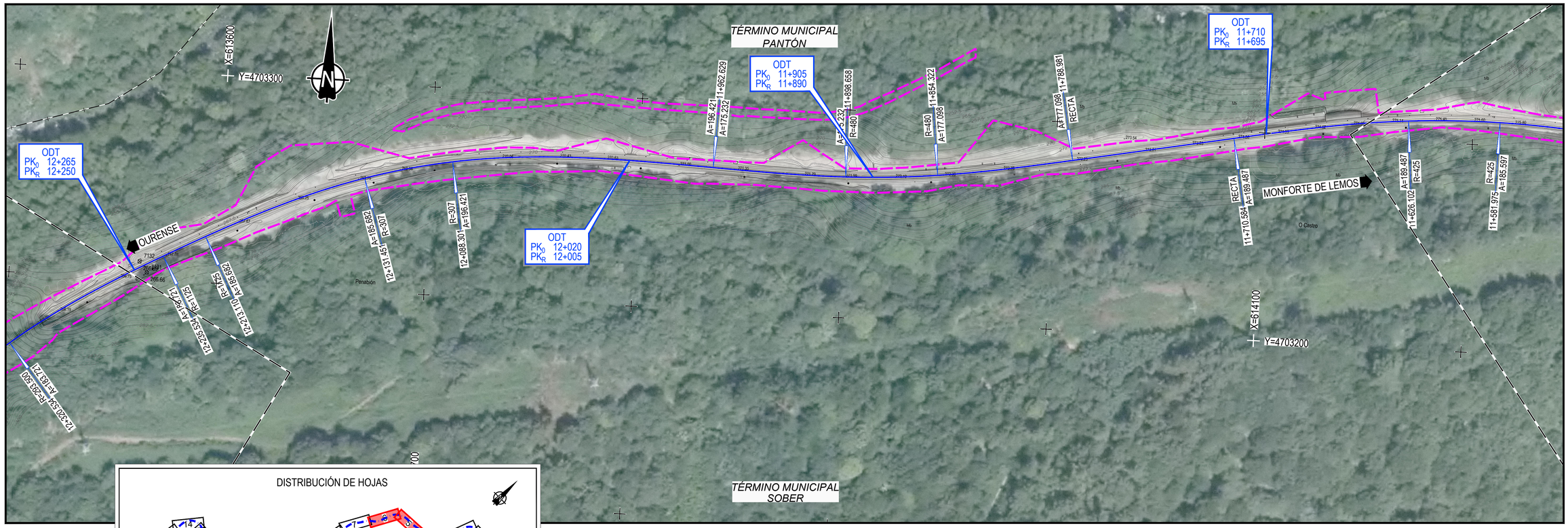


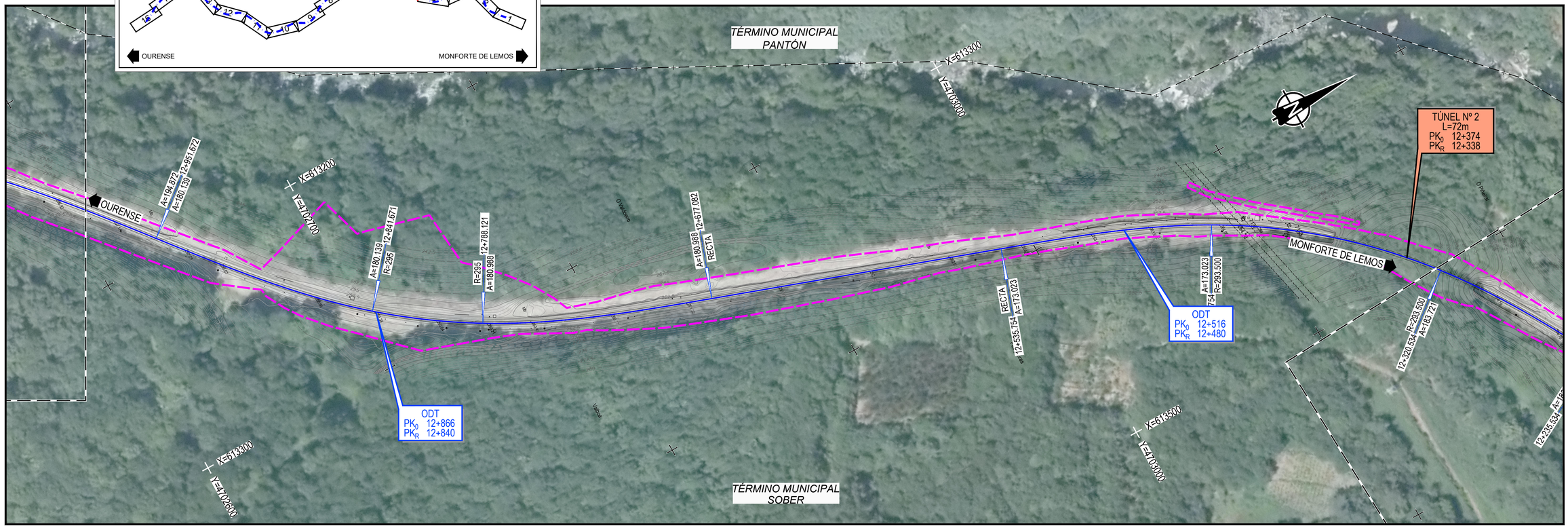


| | | | | | | |
|---|---|---|---|---|---|---|
| adif ADMINISTRADOR DE INFRAESTRUCTURAS FERROVIARIAS | TÍTULO: PROYECTO MODIFICADO DEL PROYECTO DE TRATAMIENTO DE ELEMENTOS DE LA INFRAESTRUCTURA (PUENTES, TÚNELES Y EXPLANACIONES) ENTRE LOS PP. KK. 009+059 Y 019+798 DEL TRAMO MONFORTE - OURENSE DE LA LÍNEA 810 | AUTOR: LUIS GUTIÉRREZ FERNÁNDEZ ineco | ESCALA: 1/1.000 NUMÉRICA ORIGINAL UNE-A1: GRÁFICA: 0 20 40 60m | FECHA: SEPTIEMBRE 2023 | TÍTULO DEL PLANO: ANEJO DE EXPROPIACIONES ORTOFOTOPLANO | Nº DE PLANO: 3.3 HOJA 3 DE 8 |

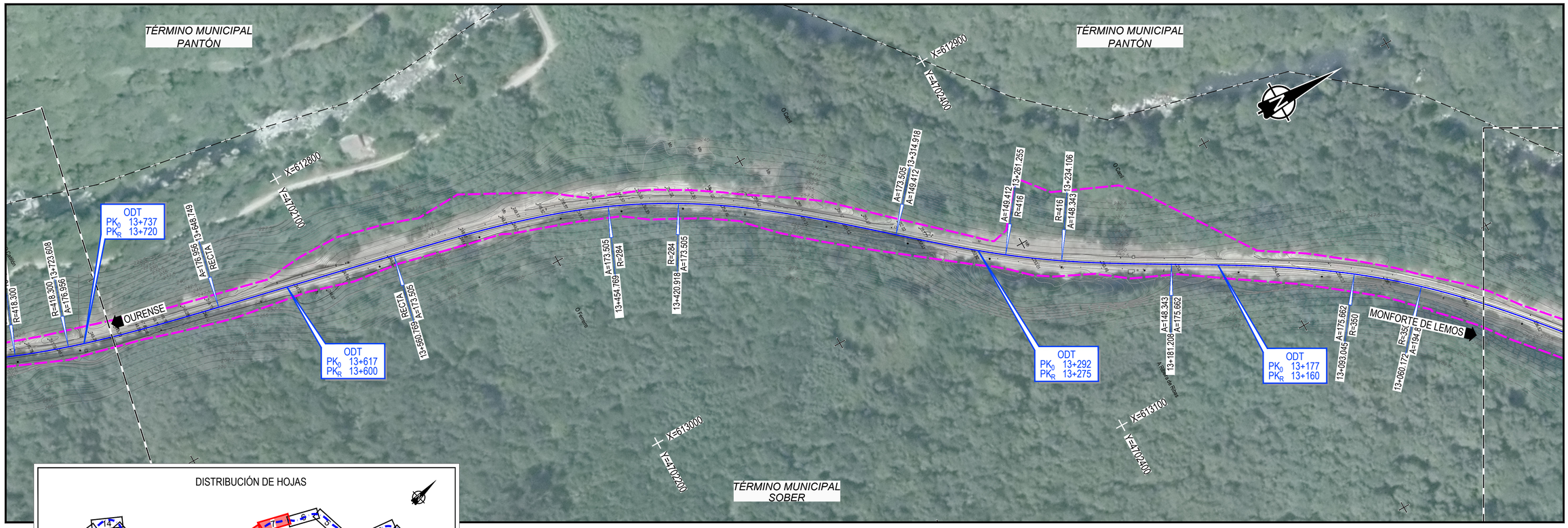


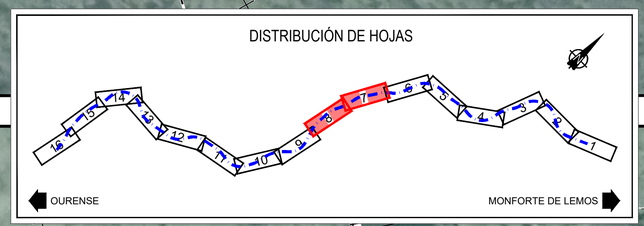


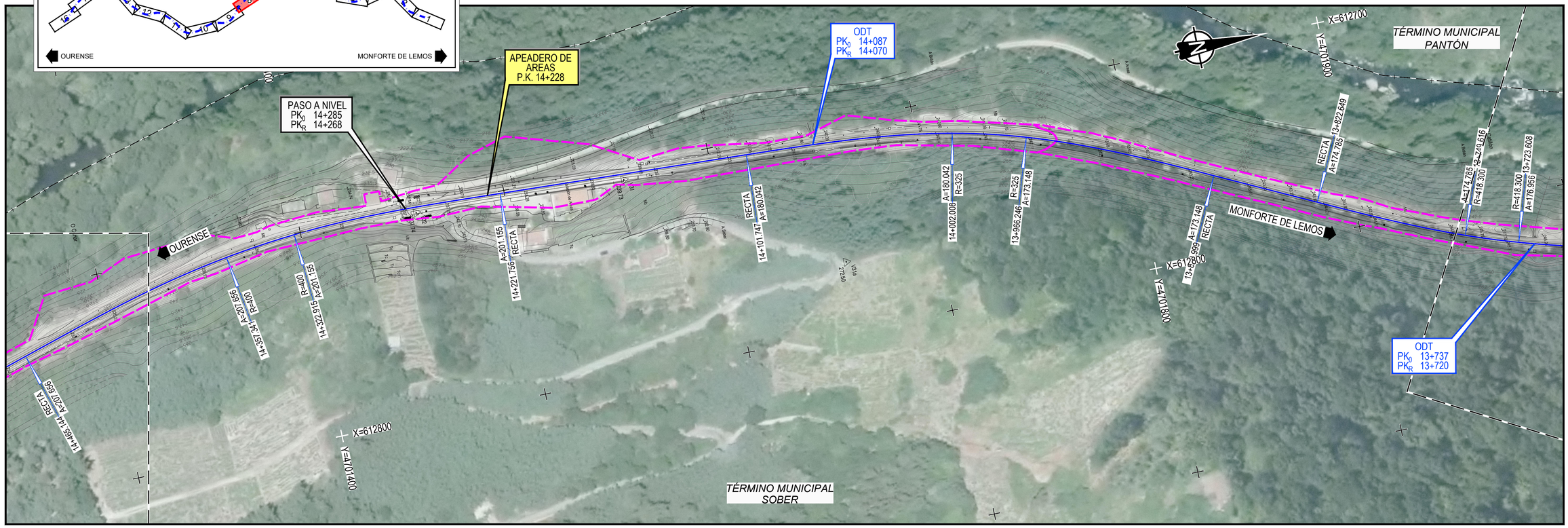


| | | | | | | |
|---|---|---|---|---|---|---|
| adif ADMINISTRADOR DE INFRAESTRUCTURAS FERROVIARIAS | TÍTULO: PROYECTO MODIFICADO DEL PROYECTO DE TRATAMIENTO DE ELEMENTOS DE LA INFRAESTRUCTURA (PUENTES, TÚNELES Y EXPLANACIONES) ENTRE LOS PP.KK. 009+059 Y 019+798 DEL TRAMO MONFORTE - OURENSE DE LA LÍNEA 810 | AUTOR: LUIS GUTIÉRREZ FERNÁNDEZ ineco | ESCALA: 1/1.000 NUMÉRICA ORIGINAL UNE-A1: GRÁFICA: 0 20 40 60m | FECHA: SEPTIEMBRE 2023 | TÍTULO DEL PLANO: ANEJO DE EXPROPIACIONES ORTOFOTOPLANO | Nº DE PLANO: 3.3 HOJA 4 DE 8 |

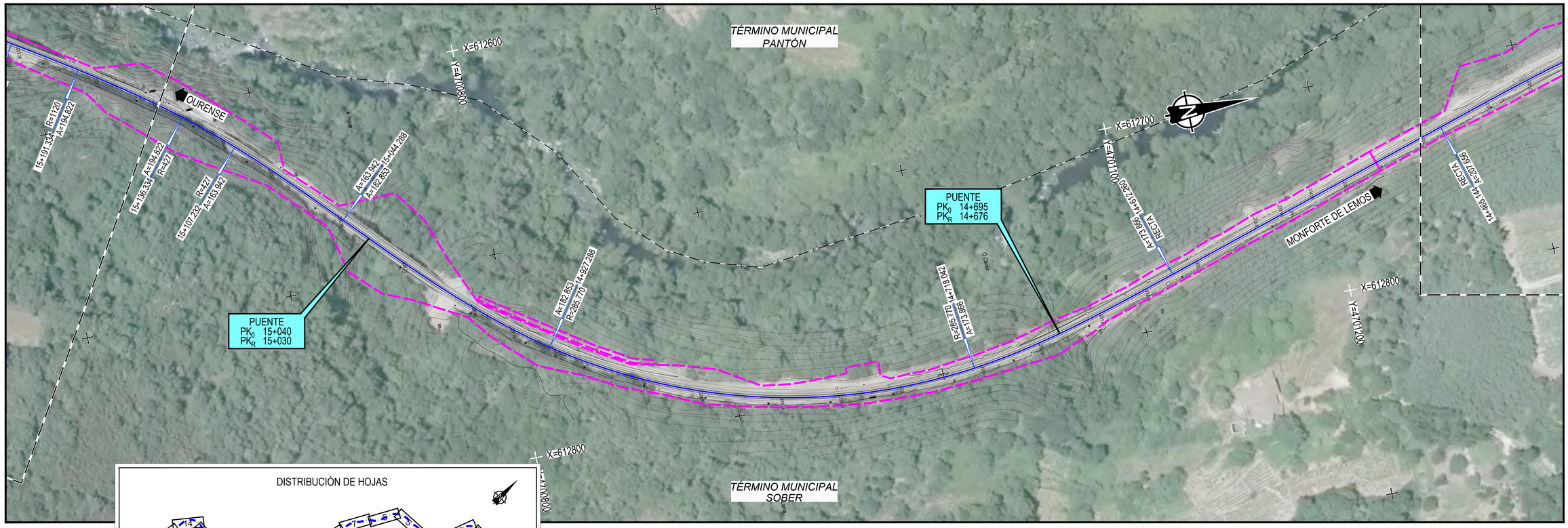


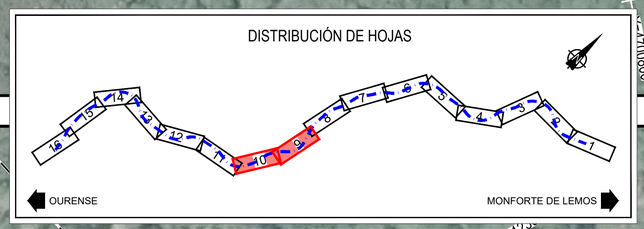


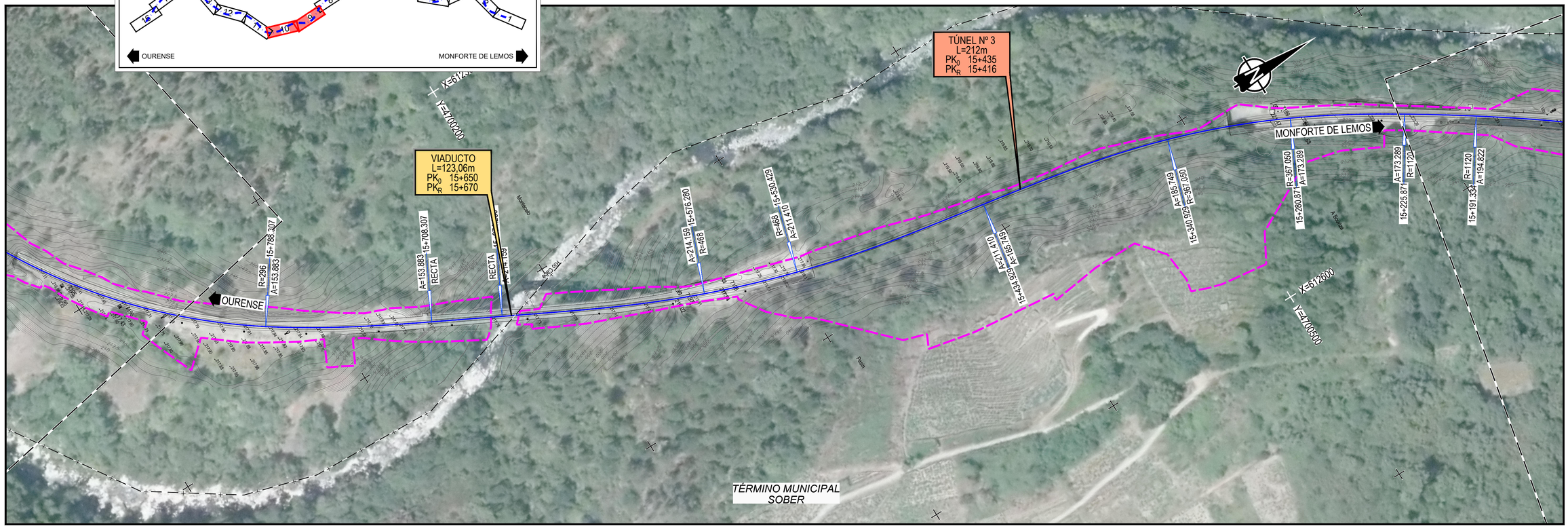


| | | | | | | |
|---|---|---|---|---|---|---|
| adif ADMINISTRADOR DE INFRAESTRUCTURAS FERROVIARIAS | TÍTULO: PROYECTO MODIFICADO DEL PROYECTO DE TRATAMIENTO DE ELEMENTOS DE LA INFRAESTRUCTURA (PUENTES, TÚNELES Y EXPLANACIONES) ENTRE LOS PP.KK. 009+059 Y 019+798 DEL TRAMO MONFORTE - OURENSE DE LA LÍNEA 810 | AUTOR: LUIS GUTIÉRREZ FERNÁNDEZ ineco | ESCALA: 1/1.000 NUMÉRICA ORIGINAL UNE-A1: GRÁFICA: 0 20 40 60m | FECHA: SEPTIEMBRE 2023 | TÍTULO DEL PLANO: ANEJO DE EXPROPIACIONES ORTOFOTOPLANO | Nº DE PLANO: 3.3 HOJA 5 DE 8 |

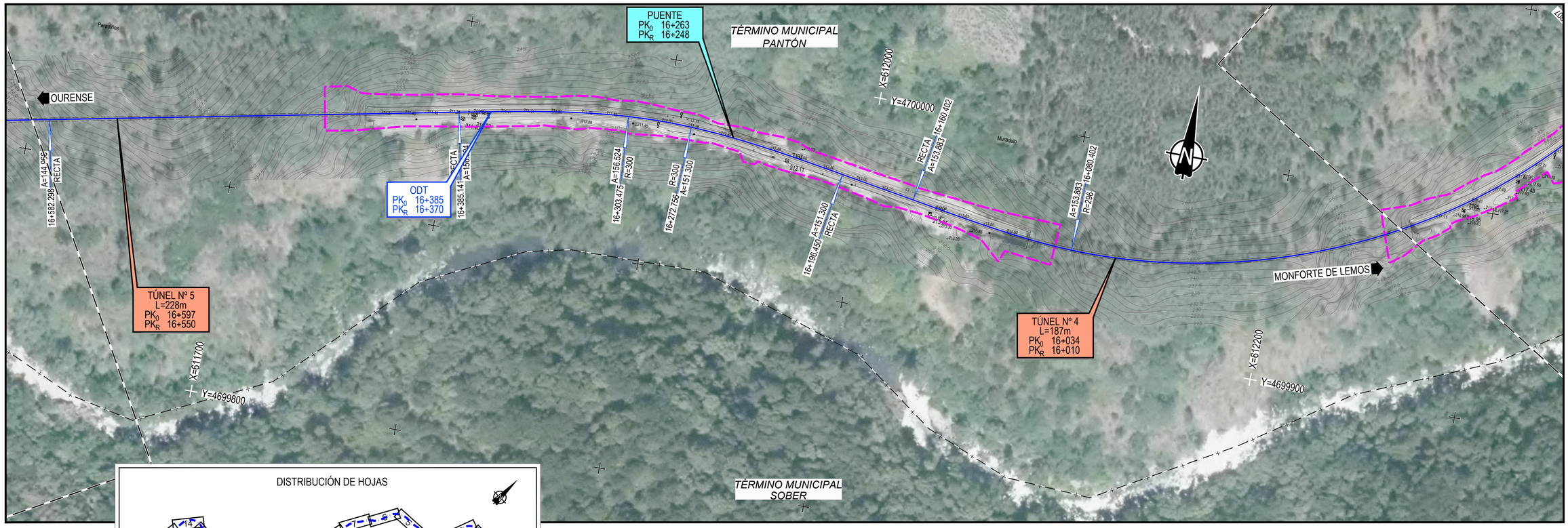


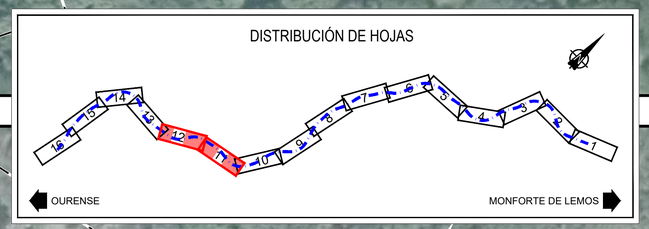


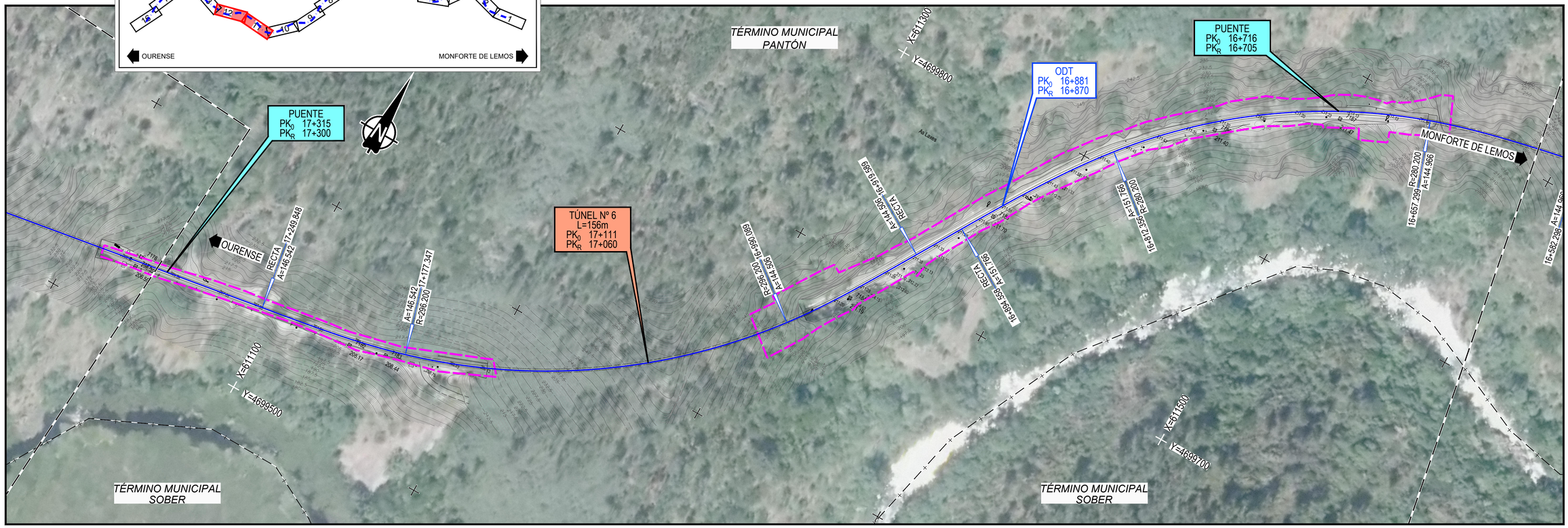


| | | | | | | |
|---|---|---|---|---|---|---|
| adif ADMINISTRADOR DE INFRAESTRUCTURAS FERROVIARIAS | TÍTULO: PROYECTO MODIFICADO DEL PROYECTO DE TRATAMIENTO DE ELEMENTOS DE LA INFRAESTRUCTURA (PUENTES, TÚNELES Y EXPLANACIONES) ENTRE LOS PP.KK. 009+059 Y 019+798 DEL TRAMO MONFORTE - OURENSE DE LA LÍNEA 810 | AUTOR: LUIS GUTIÉRREZ FERNÁNDEZ ineco | ESCALA: 1/1.000 NUMÉRICA ORIGINAL UNE-A1: GRÁFICA: 0 20 40 60m | FECHA: SEPTIEMBRE 2023 | TÍTULO DEL PLANO: ANEJO DE EXPROPIACIONES ORTOFOTOPLANO | Nº DE PLANO: 3.3 HOJA 6 DE 8 |

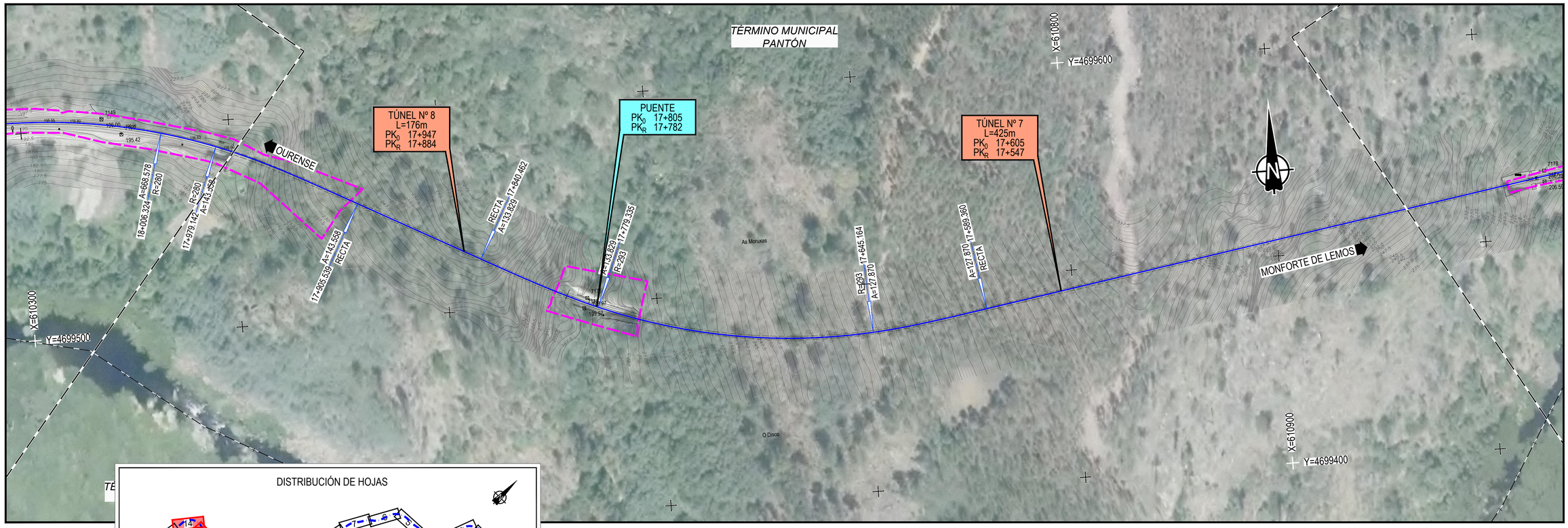


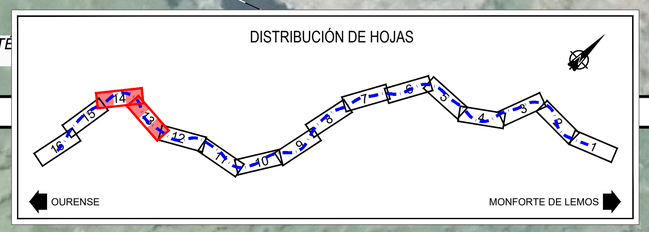


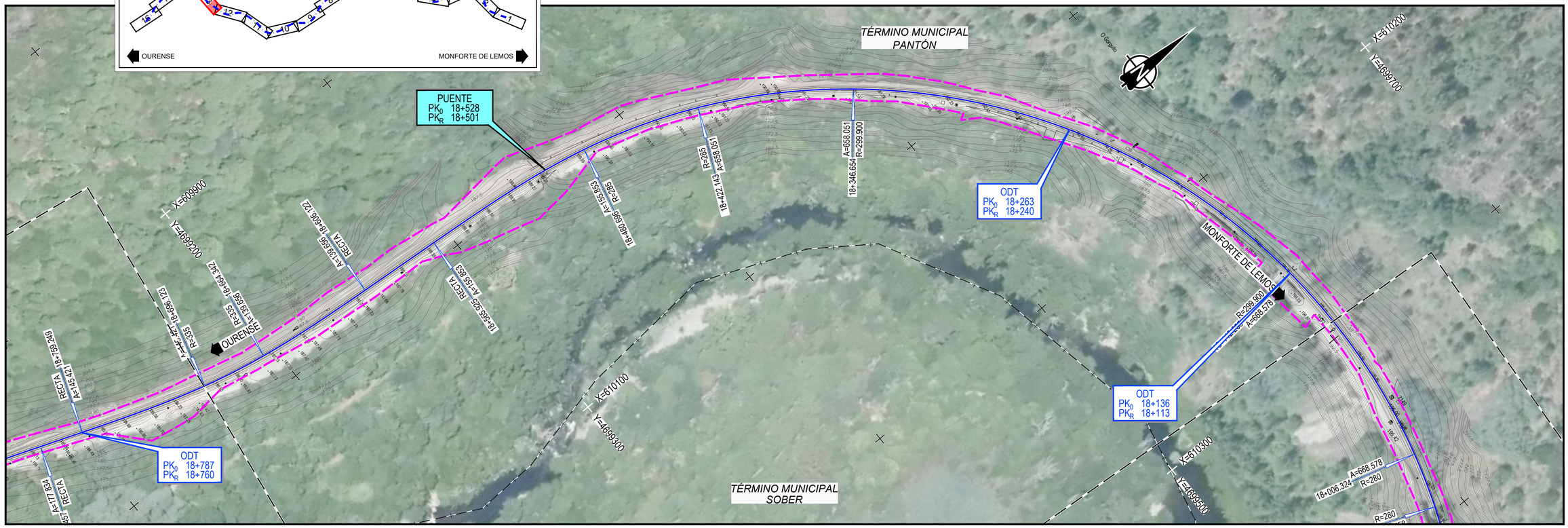


| | | | | | | |
|---|---|---|---|---|---|---|
| adif ADMINISTRADOR DE INFRAESTRUCTURAS FERROVIARIAS | TÍTULO: PROYECTO MODIFICADO DEL PROYECTO DE TRATAMIENTO DE ELEMENTOS DE LA INFRAESTRUCTURA (PUENTES, TÚNELES Y EXPLANACIONES) ENTRE LOS PP.KK. 009+059 Y 019+798 DEL TRAMO MONFORTE - OURENSE DE LA LÍNEA 810 | AUTOR: LUIS GUTIÉRREZ FERNÁNDEZ ineco | ESCALA: 1/1.000 NUMÉRICA ORIGINAL UNE-A1: GRÁFICA: 0 20 40 60m | FECHA: SEPTIEMBRE 2023 | TÍTULO DEL PLANO: ANEJO DE EXPROPIACIONES ORTOFOTOPLANO | Nº DE PLANO: 3.3 HOJA 7 DE 8 |

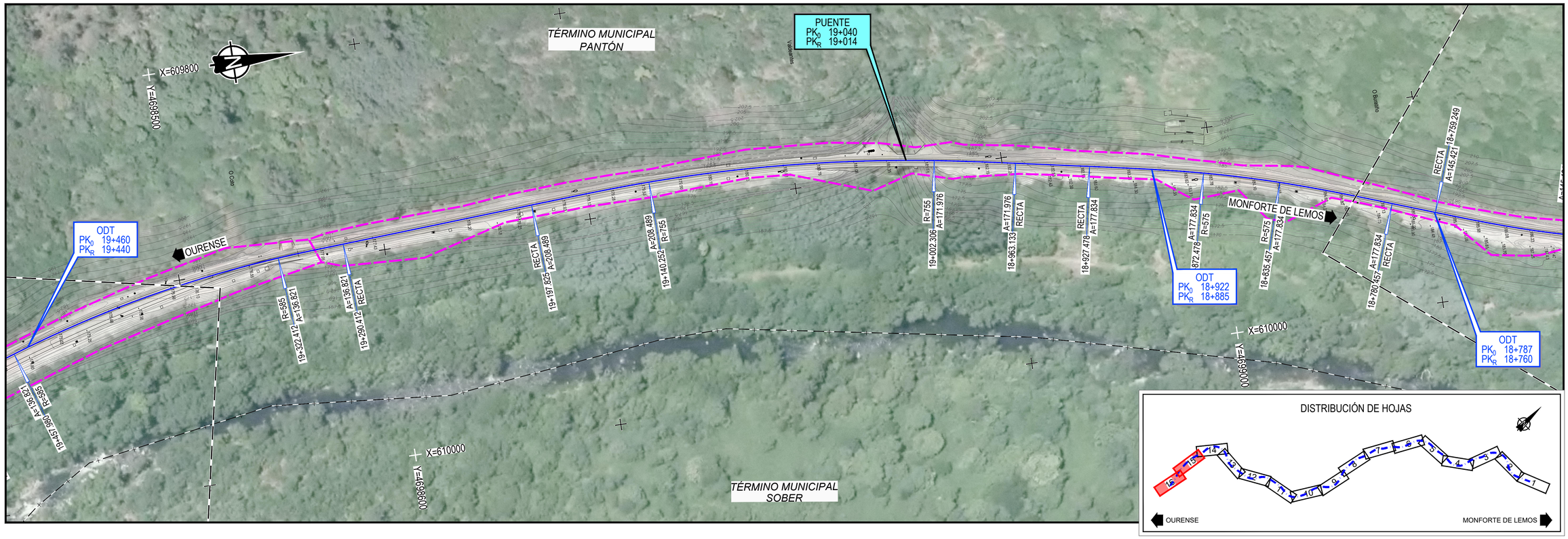


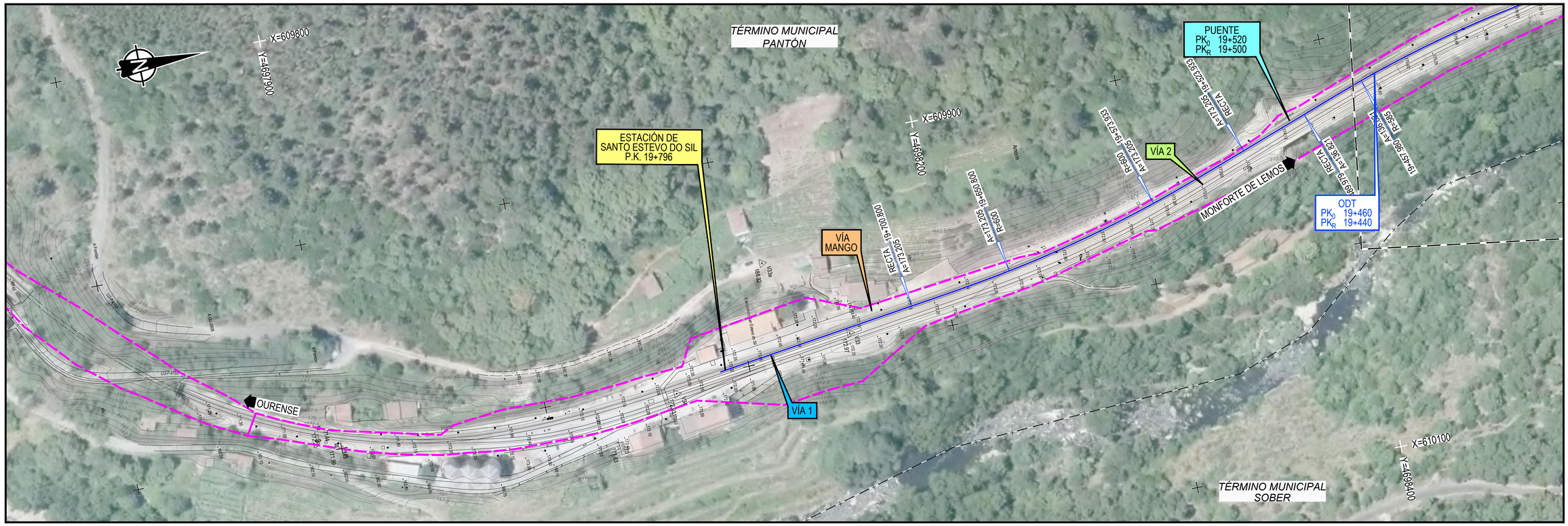


| | | | | | | |
|---|---|---|---|---|---|---|
| adif ADMINISTRADOR DE INFRAESTRUCTURAS FERROVIARIAS | TÍTULO: PROYECTO MODIFICADO DEL PROYECTO DE TRATAMIENTO DE ELEMENTOS DE LA INFRAESTRUCTURA (PUENTES, TÚNELES Y EXPLANACIONES) ENTRE LOS PP.KK. 009+059 Y 019+798 DEL TRAMO MONFORTE - OURENSE DE LA LÍNEA 810 | AUTOR: LUIS GUTIÉRREZ FERNÁNDEZ ineco | ESCALA: 1/1.000 NUMÉRICA ORIGINAL UNE-A1: GRÁFICA: 0 20 40 60m | FECHA: SEPTIEMBRE 2023 | TÍTULO DEL PLANO: ANEJO DE EXPROPIACIONES ORTOFOTOPLANO | Nº DE PLANO: 3.3 HOJA 8 DE 8 |

## 3.4. PLANOS DE EXPROPIACIONES

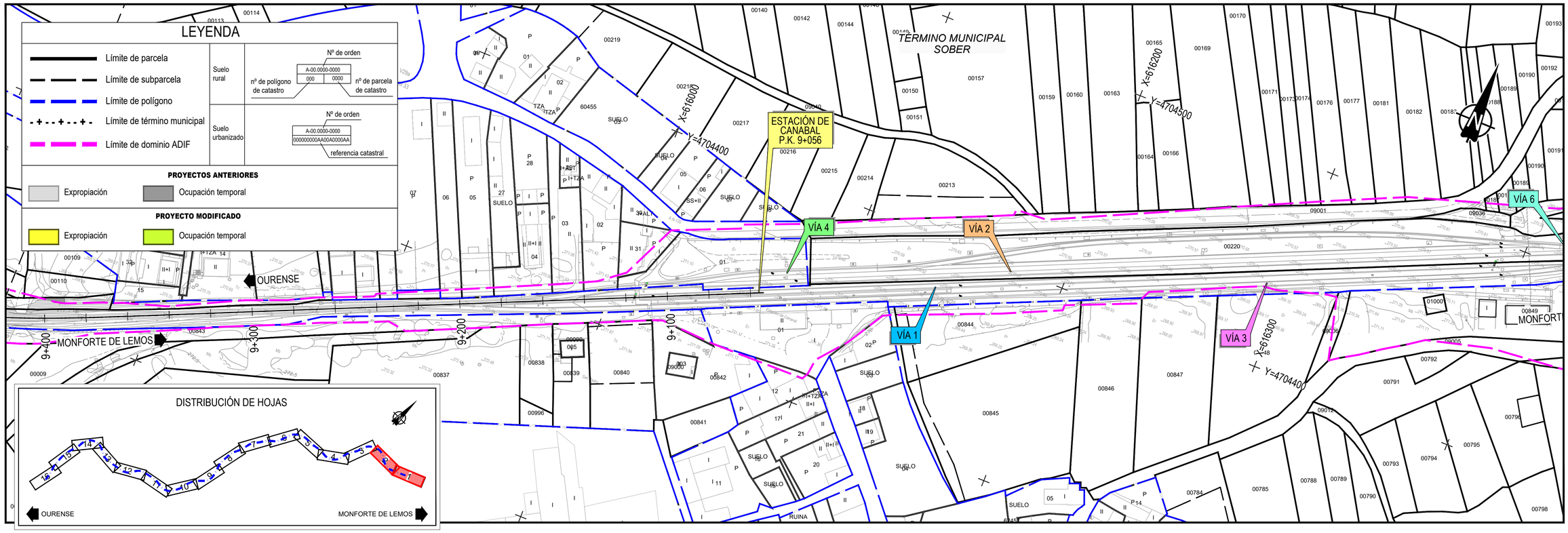


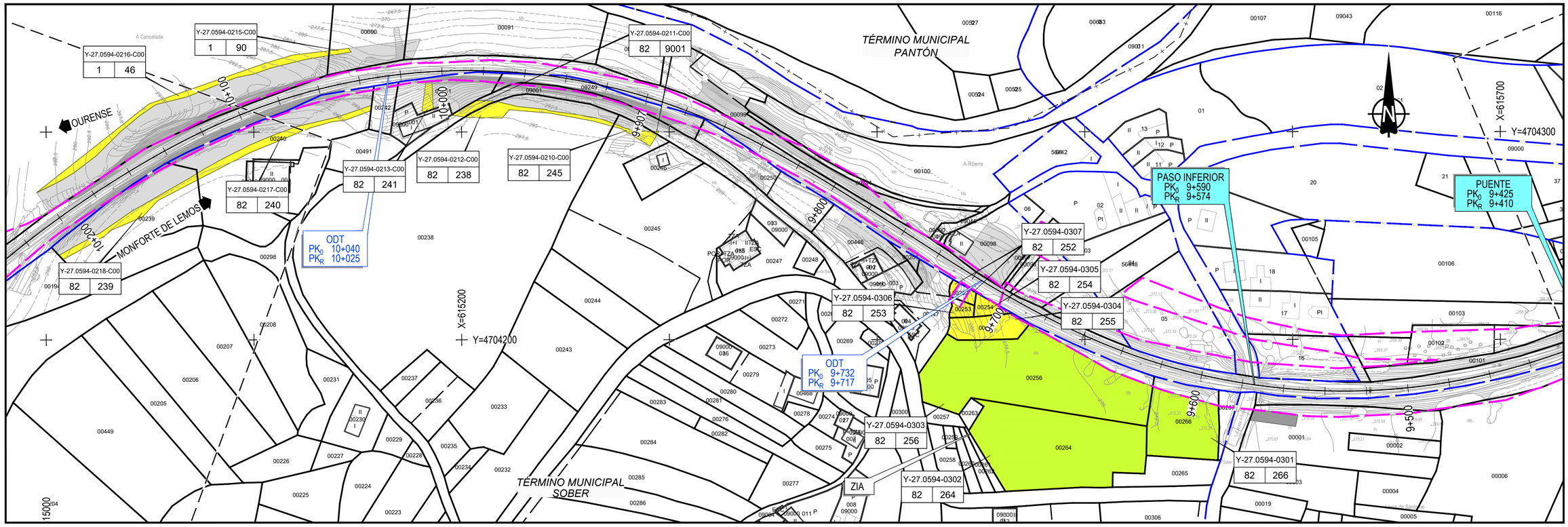


| | | | | | | |
|---|---|---|---|---|---|---|
| adif ADMINISTRADOR DE INFRAESTRUCTURAS FERROVIARIAS | TÍTULO: PROYECTO MODIFICADO DEL PROYECTO DE TRATAMIENTO DE ELEMENTOS DE LA INFRAESTRUCTURA (PUENTES, TÚNELES Y EXPLANACIONES) ENTRE LOS PP.KK. 009+059 Y 019+798 DEL TRAMO MONFORTE - OURENSE DE LA LÍNEA 810 | AUTOR: LUIS GUTIÉRREZ FERNÁNDEZ ineco | ESCALA: 1/1.000 NUMÉRICA ORIGINAL UNE-A1: GRÁFICA: 0 20 40 60m | FECHA: SEPTIEMBRE 2023 | TÍTULO DEL PLANO: ANEJO DE EXPROPIACIONES PLANO DE EXPROPIACIONES | Nº DE PLANO: 3.4 HOJA 1 DE 8 |

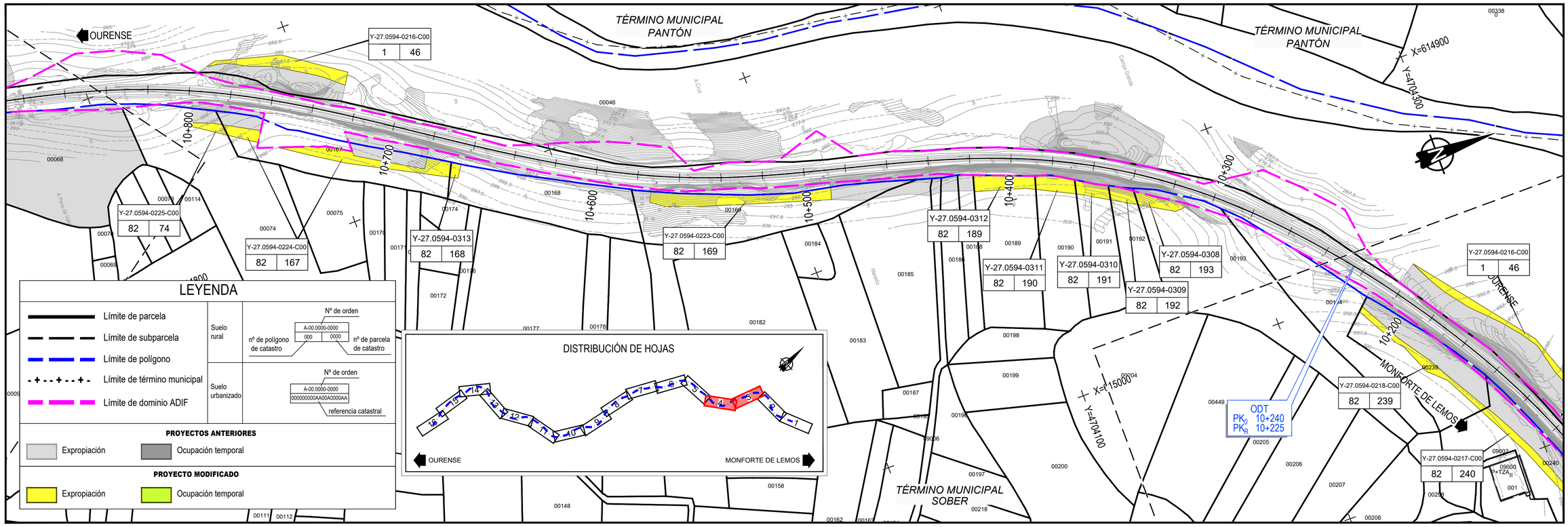


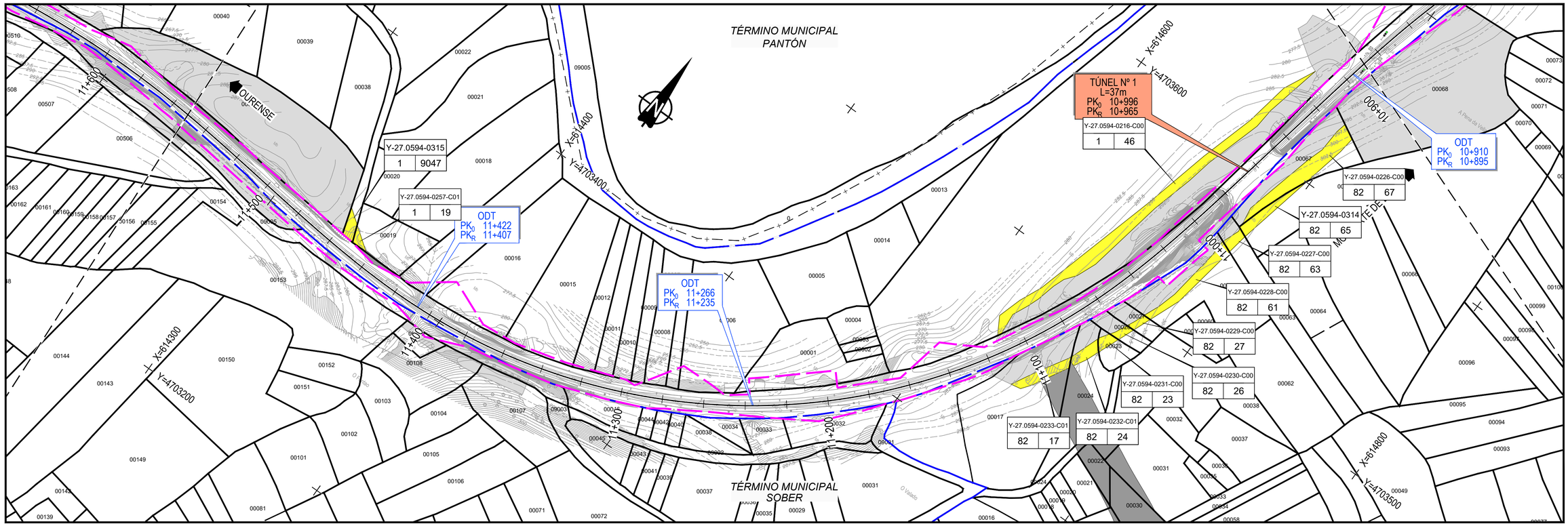


| | | | | | | |
|---|---|---|---|---|---|---|
| adif ADMINISTRADOR DE INFRAESTRUCTURAS FERROVIARIAS | TÍTULO: PROYECTO MODIFICADO DEL PROYECTO DE TRATAMIENTO DE ELEMENTOS DE LA INFRAESTRUCTURA (PUENTES, TÚNELES Y EXPLANACIONES) ENTRE LOS PP.KK. 009+059 Y 019+798 DEL TRAMO MONFORTE - OURENSE DE LA LÍNEA 810 | AUTOR: LUIS GUTIÉRREZ FERNÁNDEZ ineco | ESCALA: 1/1.000 NUMÉRICA ORIGINAL UNE-A1: GRÁFICA: 0 20 40 60m | FECHA: SEPTIEMBRE 2023 | TÍTULO DEL PLANO: ANEJO DE EXPROPIACIONES PLANO DE EXPROPIACIONES | Nº DE PLANO: 3.4 HOJA 2 DE 8 |

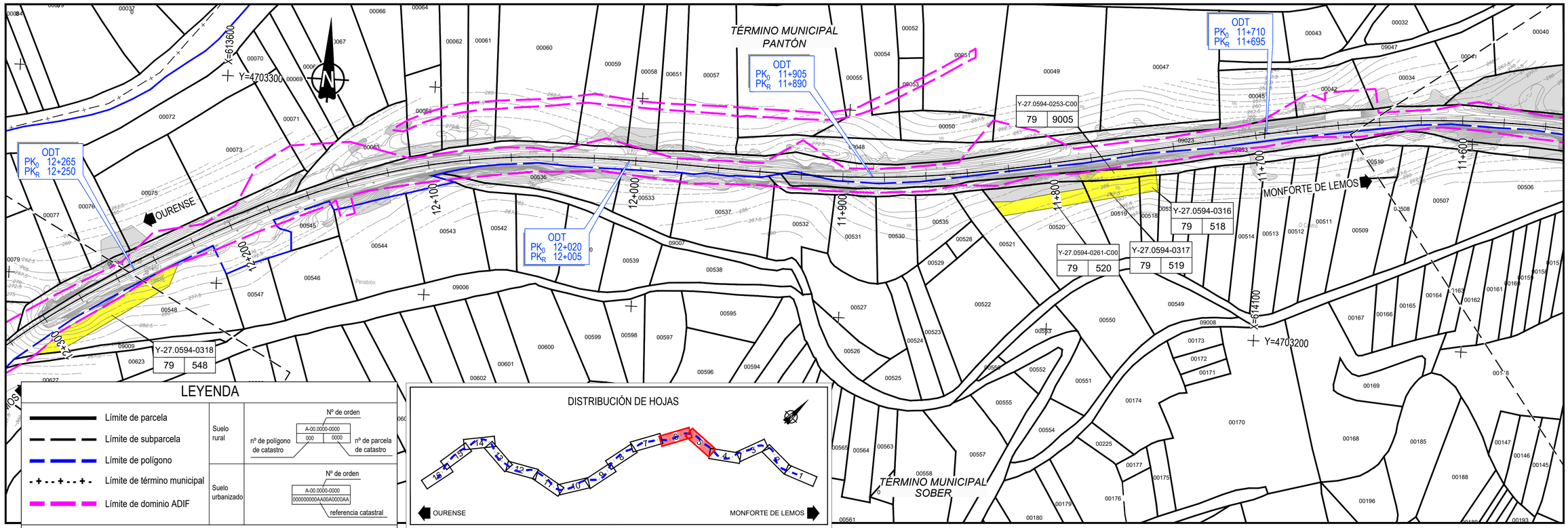


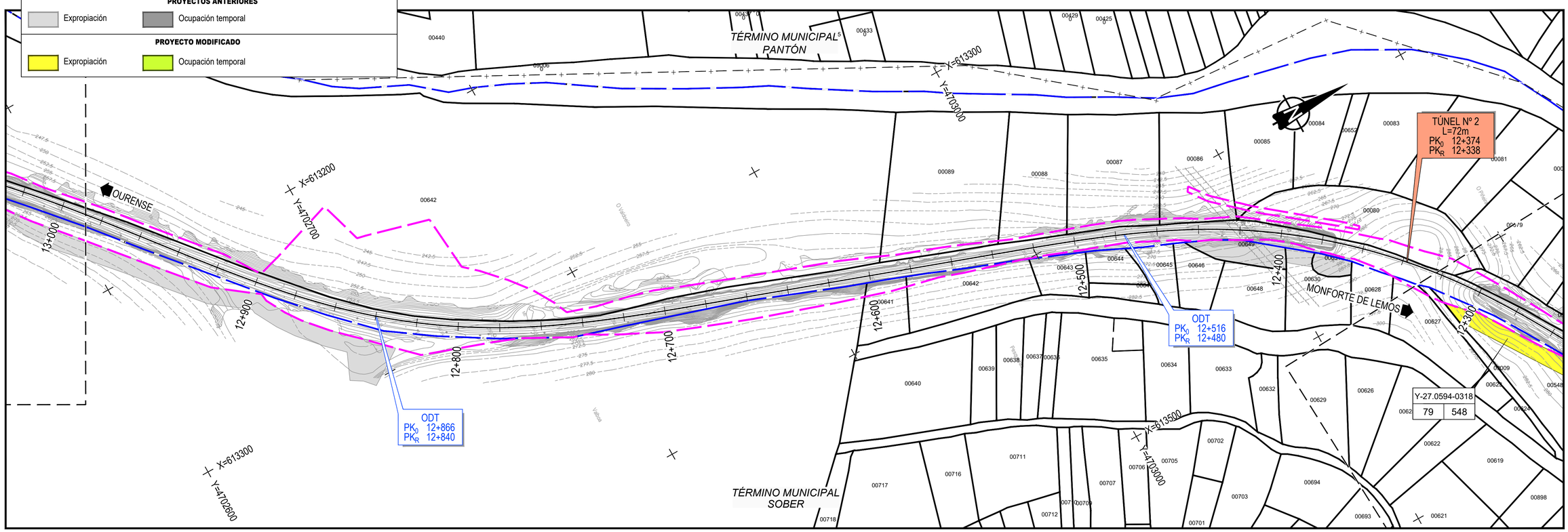


| | | | | | | |
|---|---|---|---|---|---|---|
| adif ADMINISTRADOR DE INFRAESTRUCTURAS FERROVIARIAS | TÍTULO: PROYECTO MODIFICADO DEL PROYECTO DE TRATAMIENTO DE ELEMENTOS DE LA INFRAESTRUCTURA (PUENTES, TÚNELES Y EXPLANACIONES) ENTRE LOS PP.KK. 009+059 Y 019+798 DEL TRAMO MONFORTE - OURENSE DE LA LÍNEA 810 | AUTOR: LUIS GUTIÉRREZ FERNÁNDEZ ineco | ESCALA: 1/1.000 NUMÉRICA ORIGINAL UNE-A1: GRÁFICA: 0 20 40 60m | FECHA: SEPTIEMBRE 2023 | TÍTULO DEL PLANO: ANEJO DE EXPROPIACIONES PLANO DE EXPROPIACIONES | Nº DE PLANO: 3.4 HOJA 3 DE 8 |

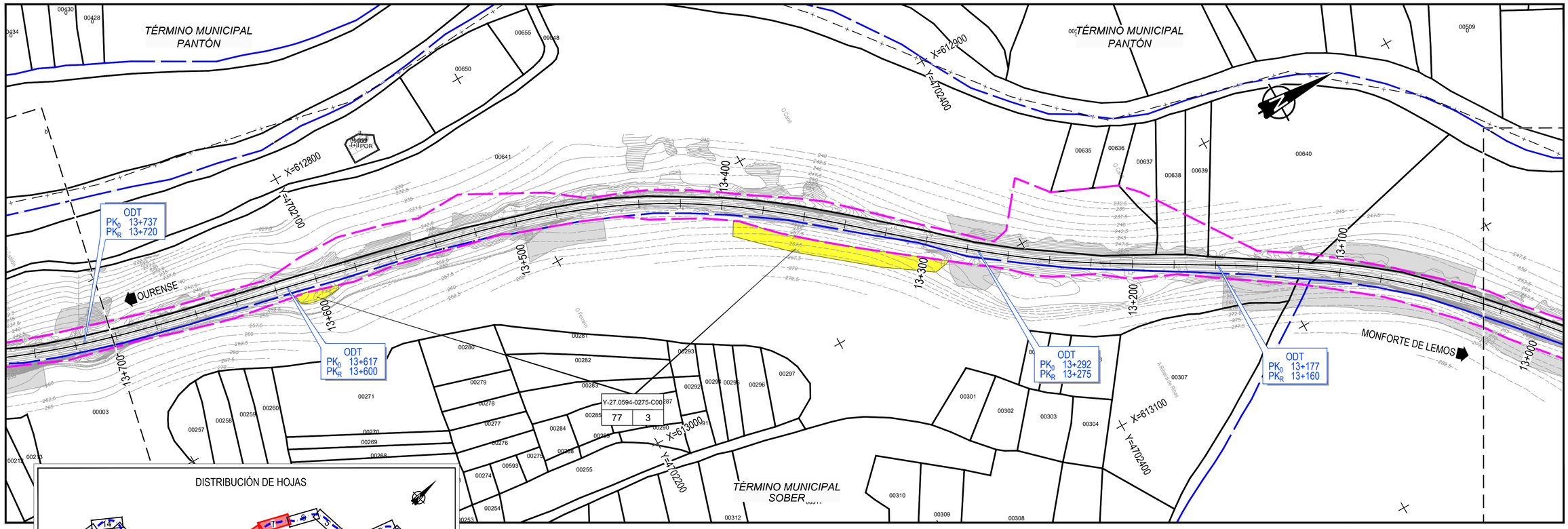


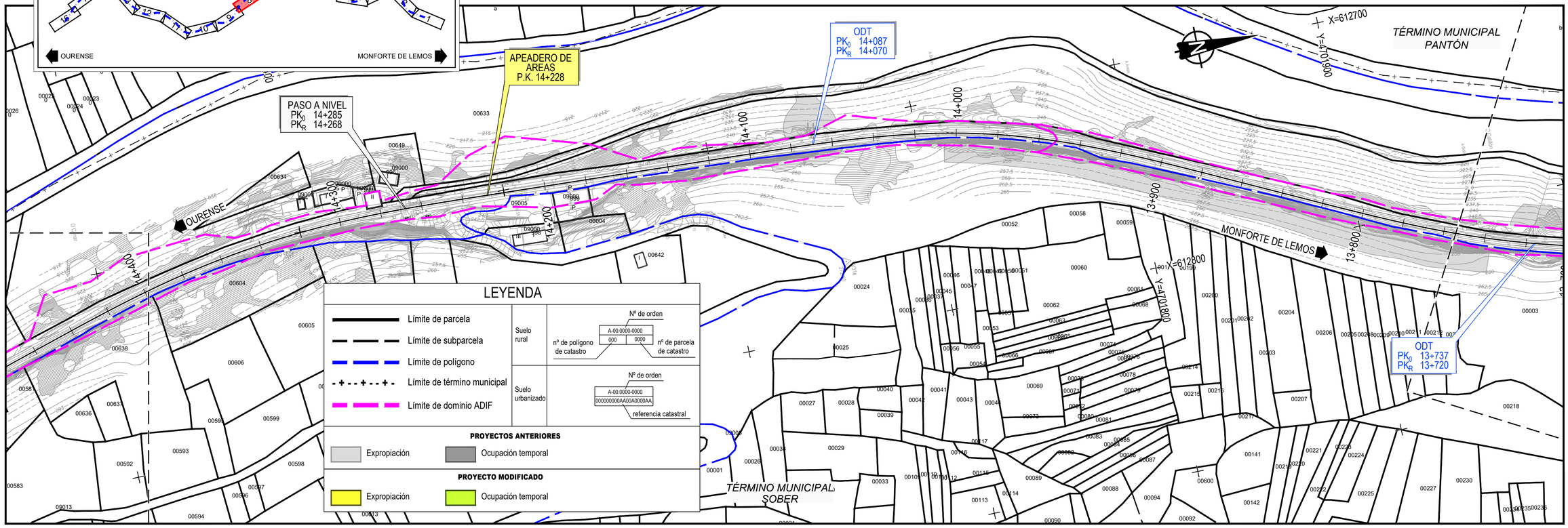


| | | | | | | |
|---|---|---|---|---|---|---|
| adif ADMINISTRADOR DE INFRAESTRUCTURAS FERROVIARIAS | TÍTULO: PROYECTO MODIFICADO DEL PROYECTO DE TRATAMIENTO DE ELEMENTOS DE LA INFRAESTRUCTURA (PUENTES, TÚNELES Y EXPLANACIONES) ENTRE LOS PP.KK. 009+059 Y 019+798 DEL TRAMO MONFORTE - OURENSE DE LA LÍNEA 810 | AUTOR: LUIS GUTIÉRREZ FERNÁNDEZ ineco | ESCALA: 1/1.000 NUMÉRICA ORIGINAL UNE-A1: GRÁFICA: 0 20 40 60m | FECHA: SEPTIEMBRE 2023 | TÍTULO DEL PLANO: ANEJO DE EXPROPIACIONES PLANO DE EXPROPIACIONES | Nº DE PLANO: 3.4 HOJA 4 DE 8 |

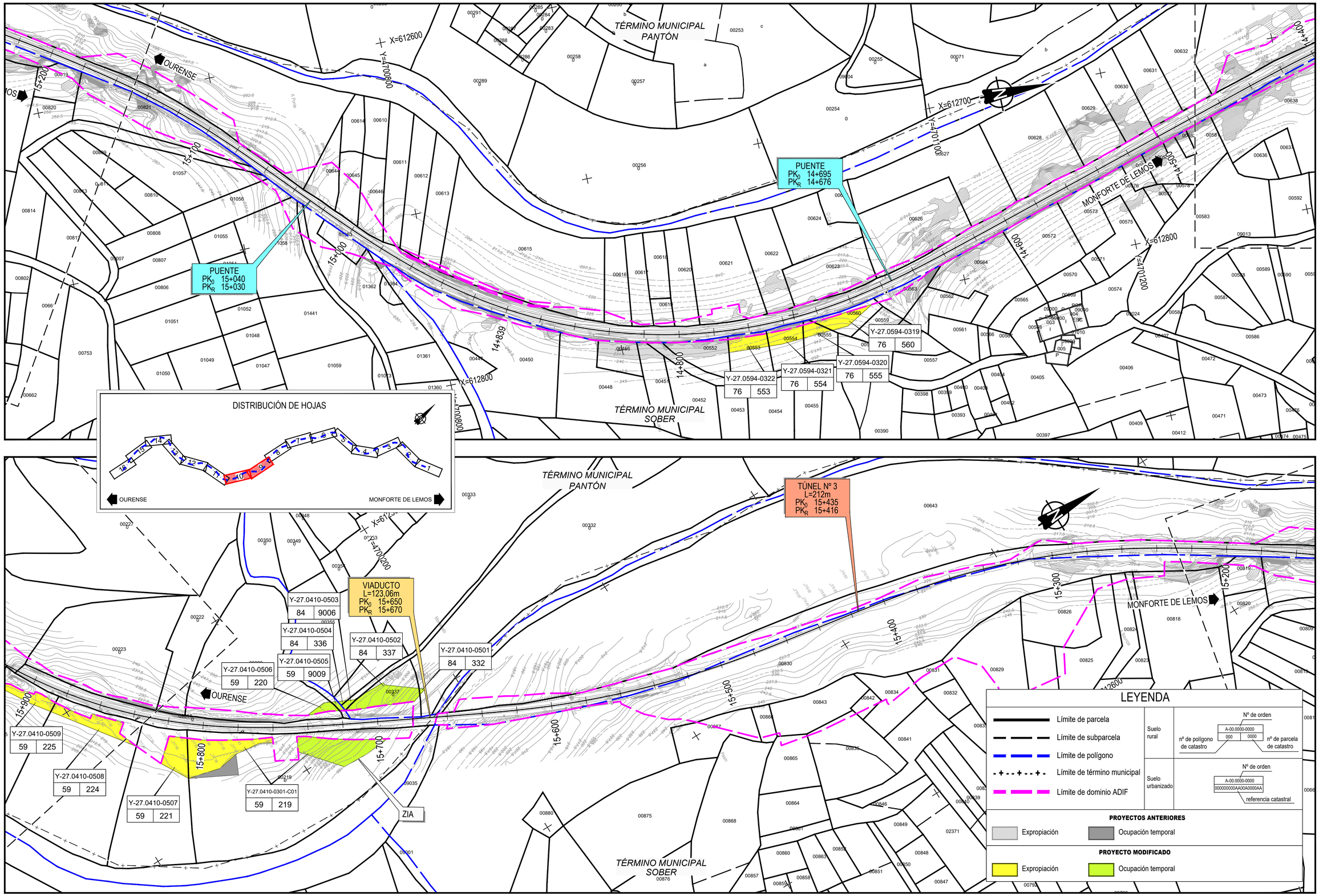


adif
ADMINISTRADOR DE INFRAESTRUCTURAS FERROVIARIAS

TÍTULO:
PROYECTO MODIFICADO DEL PROYECTO DE TRATAMIENTO DE ELEMENTOS DE LA INFRAESTRUCTURA (PUENTES, TÚNELES Y EXPLANACIONES) ENTRE LOS PP.KK. 009+059 Y 019+798 DEL TRAMO MONFORTE - OURENSE DE LA LÍNEA 810

AUTOR:
LUIS GUTIÉRREZ FERNÁNDEZ

ineco

ESCALA:
1/1.000
NUMÉRICA ORIGINAL UNE-A1:
GRÁFICA: 0 20 40 60m

FECHA:
SEPTIEMBRE 2023

TÍTULO DEL PLANO:
ANEJO DE EXPROPIACIONES
PLANO DE EXPROPIACIONES

Nº DE PLANO:
3.4
HOJA 5 DE 8

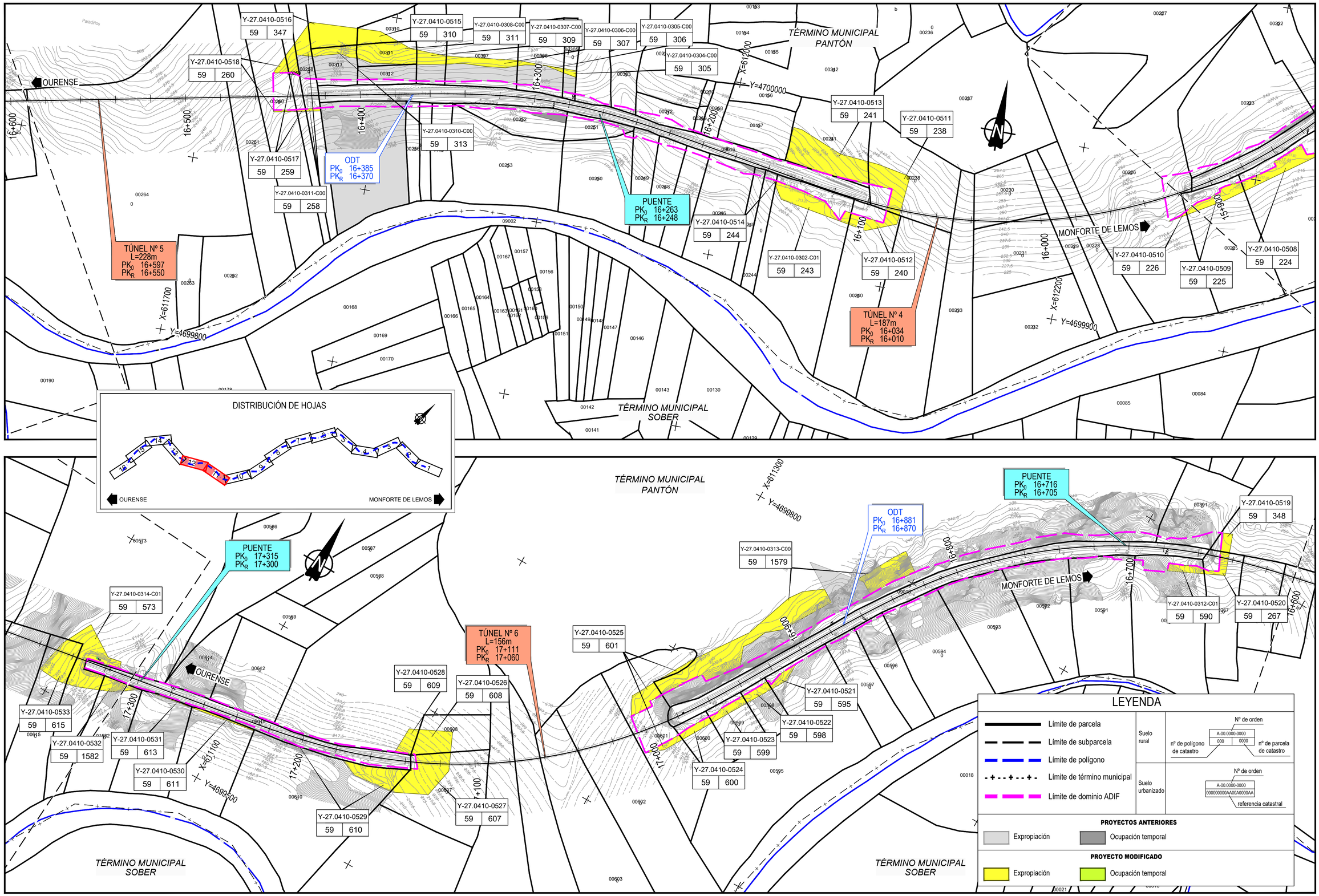


adif ADMINISTRADOR DE INFRAESTRUCTURAS FERROVIARIAS

TÍTULO:
PROYECTO MODIFICADO DEL PROYECTO DE TRATAMIENTO DE ELEMENTOS DE LA INFRAESTRUCTURA (PUENTES, TÚNELES Y EXPLANACIONES) ENTRE LOS PP.KK. 009+059 Y 019+798 DEL TRAMO MONFORTE - OURENSE DE LA LÍNEA 810

AUTOR:
LUIS GUTIÉRREZ FERNÁNDEZ

ineco

ESCALA:
1/1.000
NUMÉRICA ORIGINAL UNE-A1:
GRÁFICA:
0 20 40 60m

FECHA:
SEPTIEMBRE 2023

TÍTULO DEL PLANO:
ANEJO DE EXPROPIACIONES
PLANO DE EXPROPIACIONES

Nº DE PLANO:
3.4
HOJA 6 DE 8

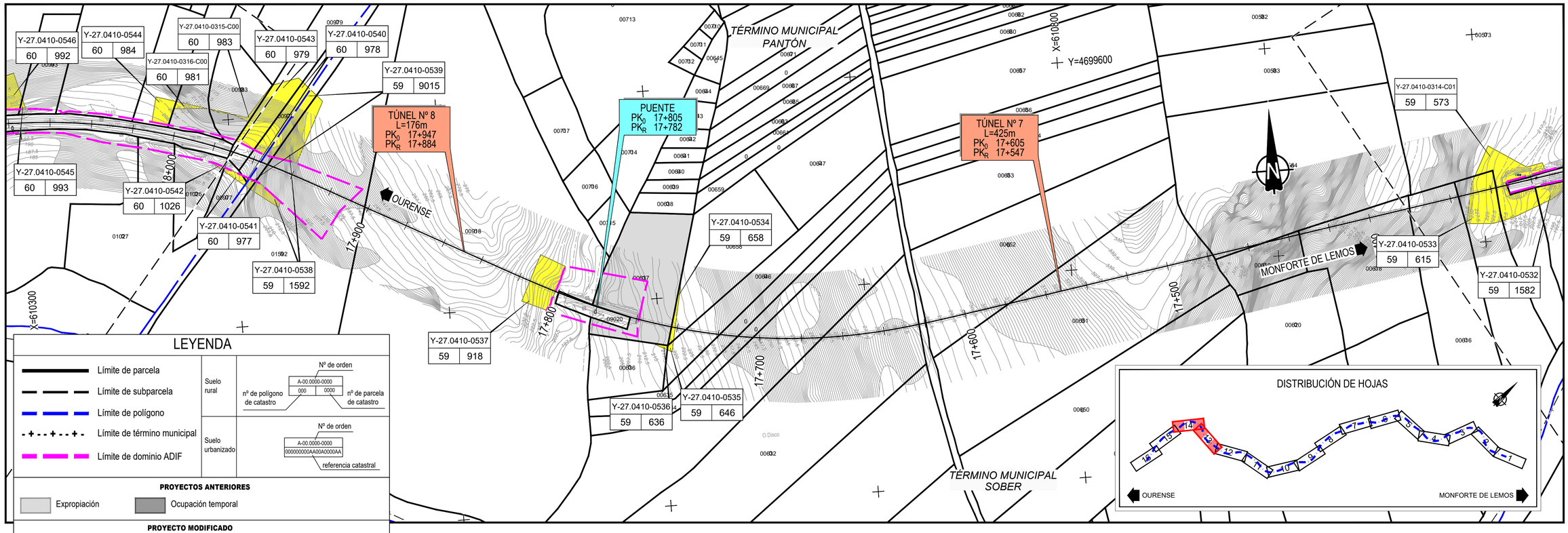


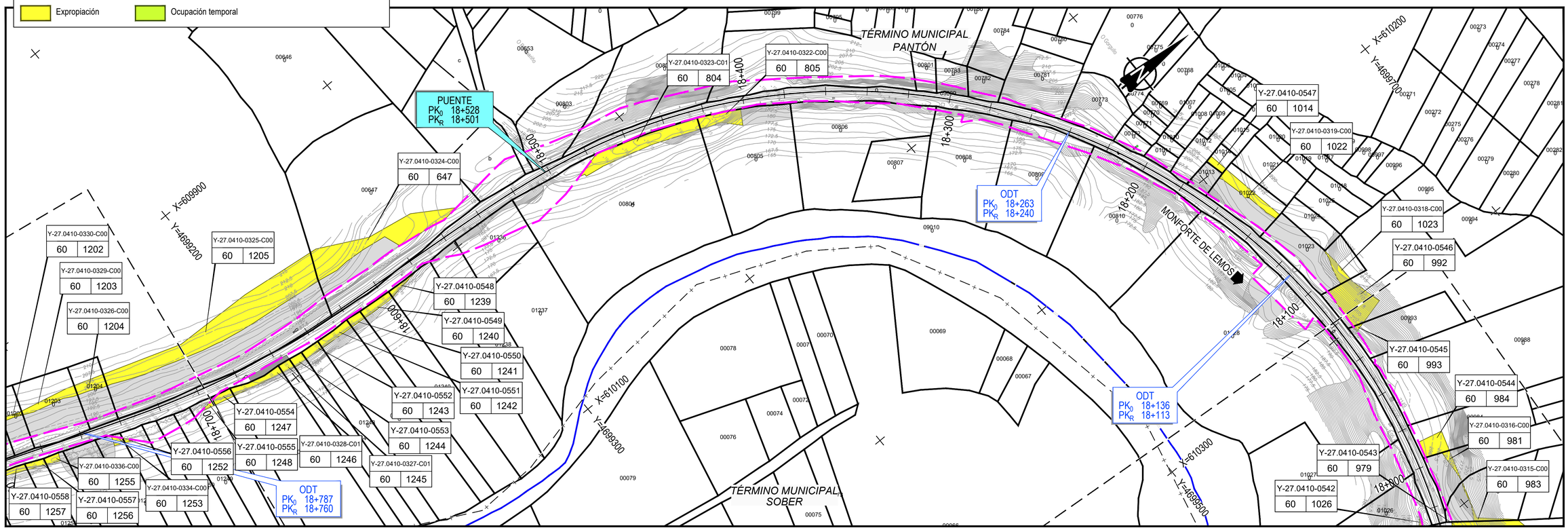


| | | | | | |
|---|---|---|---|---|---|
| adif ADMINISTRADOR DE INFRAESTRUCTURAS FERROVIARIAS | TÍTULO: PROYECTO MODIFICADO DEL PROYECTO DE TRATAMIENTO DE ELEMENTOS DE LA INFRAESTRUCTURA (PUENTES, TÚNELES Y EXPLANACIONES) ENTRE LOS PP.KK. 009+059 Y 019+798 DEL TRAMO MONFORTE - OURENSE DE LA LÍNEA 810 | AUTOR: LUIS GUTIÉRREZ FERNÁNDEZ ineco | ESCALA: 1/1.000 NUMÉRICA ORIGINAL UNE-A1: GRÁFICA: 0 20 40 60m | FECHA: SEPTIEMBRE 2023 | TÍTULO DEL PLANO: ANEJO DE EXPROPIACIONES PLANO DE EXPROPIACIONES | Nº DE PLANO: 3.4 HOJA 7 DE 8 |

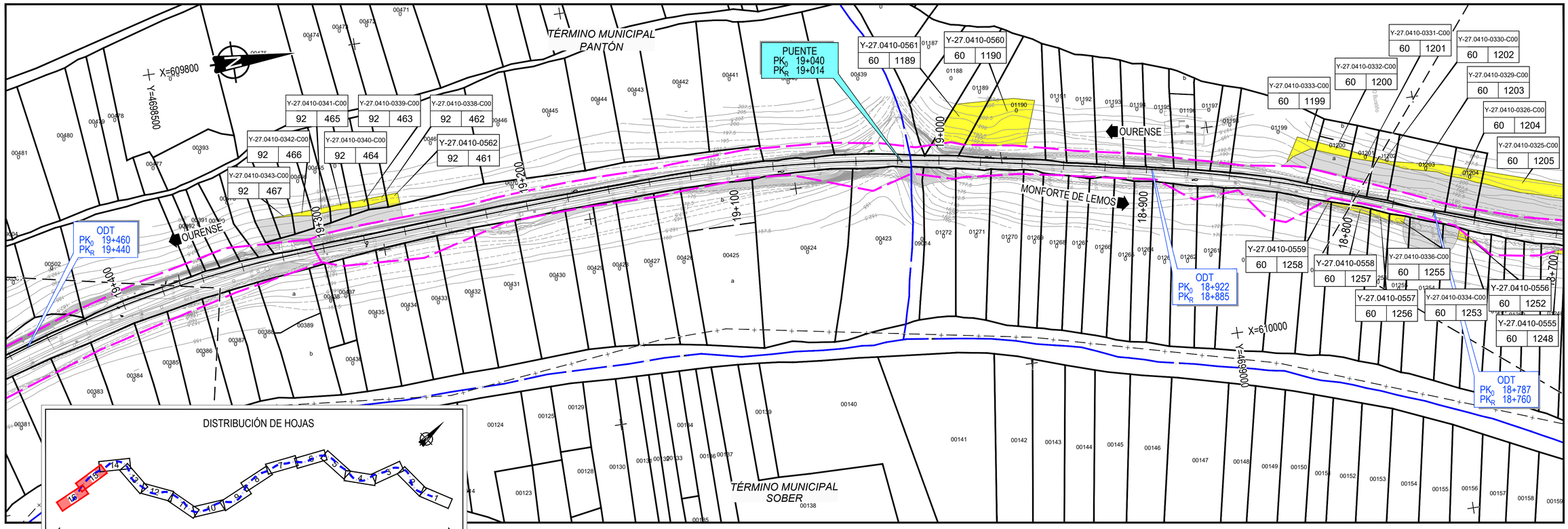


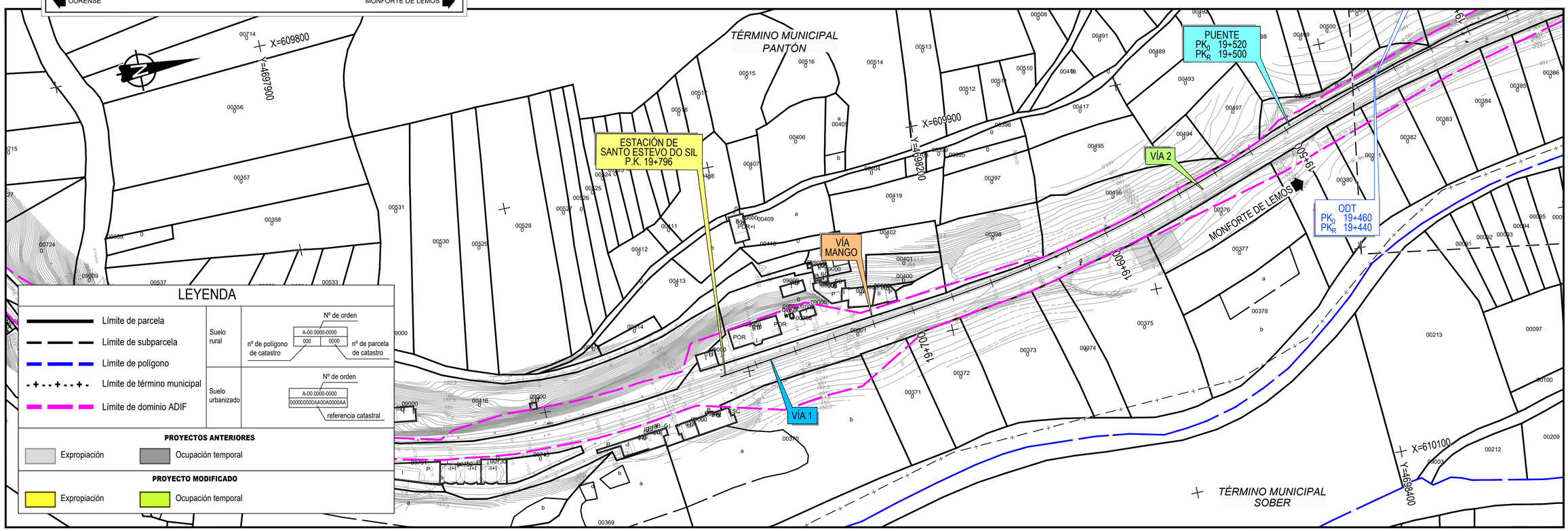


| | | | | | |
|---|---|---|---|---|---|
| adif ADMINISTRADOR DE INFRAESTRUCTURAS FERROVIARIAS | TÍTULO: PROYECTO MODIFICADO DEL PROYECTO DE TRATAMIENTO DE ELEMENTOS DE LA INFRAESTRUCTURA (PUENTES, TÚNELES Y EXPLANACIONES) ENTRE LOS PP.KK. 009+059 Y 019+798 DEL TRAMO MONFORTE - OURENSE DE LA LÍNEA 810 | AUTOR: LUIS GUTIÉRREZ FERNÁNDEZ ineco | ESCALA: 1/1.000 NUMÉRICA ORIGINAL UNE-A1: GRÁFICA: 0 20 40 60m | FECHA: SEPTIEMBRE 2023 | TÍTULO DEL PLANO: ANEJO DE EXPROPIACIONES PLANO DE EXPROPIACIONES | Nº DE PLANO: 3.4 HOJA 8 DE 8 |

## 4. FICHAS DE EDIFICACIONES AFECTADAS

No existen edificaciones afectadas en el presente Proyecto.